



ΕΦΗΜΕΡΙΔΑ ΤΗΣ ΚΥΒΕΡΝΗΣΕΩΣ ΤΗΣ ΕΛΛΗΝΙΚΗΣ ΔΗΜΟΚΡΑΤΙΑΣ

22 Μαρτίου 2019

ΤΕΥΧΟΣ ΤΕΤΑΡΤΟ

Αρ. Φύλλου 129

ΠΕΡΙΕΧΟΜΕΝΑ

ΑΠΟΦΑΣΕΙΣ

- 1 Προσωρινή οριοθέτηση ως αρχαιολογικού χώρου του οχυρωμένου κτηριακού συγκροτήματος (αγρέπαυλης) στη θέση Παλαιόκαστρο του Δήμου Ωραιοκάστρου, Περιφερειακής Ενότητας Θεσσαλονίκης, Περιφέρειας Κεντρικής Μακεδονίας, στο πλαίσιο της προωθούμενης Μελέτης «Τροποποίηση Γενικού Πολεοδομικού Σχεδίου (Γ.Π.Σ.) Δήμου Ωραιοκάστρου, Π.Ε. Θεσσαλονίκης».
- 2 Κήρυξη εκτάσεως ως αναδασωτέας, εμβαδού 215,18 τ.μ. στη θέση «Ρίζα» Τ.Κ. Βασιλικού, ΔΕ Φαρρών, Δήμου Ερυμάνθου, Π.Ε. Αχαΐας.
- 3 Κήρυξη εκτάσεως ως αναδασωτέας, εμβαδού 828,31 τ.μ. στη θέση «Ζέπιζα» Τ.Κ. Καλλιθέας, ΔΕ Μεσσάτιδος, Δήμου Πατρέων, Π.Ε. Αχαΐας.

ΑΠΟΦΑΣΕΙΣ

Αριθμ. ΥΠΠΟΑ/ΓΔΑΠΚ/ΔΒΜΑ/
ΤΒΜΑΧΜΑΕ/92505/63560/1065/437 (1)

Προσωρινή οριοθέτηση ως αρχαιολογικού χώρου του οχυρωμένου κτηριακού συγκροτήματος (αγρέπαυλης) στη θέση Παλαιόκαστρο του Δήμου Ωραιοκάστρου, Περιφερειακής Ενότητας Θεσσαλονίκης, Περιφέρειας Κεντρικής Μακεδονίας, στο πλαίσιο της προωθούμενης Μελέτης «Τροποποίηση Γενικού Πολεοδομικού Σχεδίου (Γ.Π.Σ.) Δήμου Ωραιοκάστρου, Π.Ε. Θεσσαλονίκης».

**Η ΥΠΟΥΡΓΟΣ
ΚΑΙ Ο ΥΦΥΠΟΥΡΓΟΣ
ΠΟΛΙΤΙΣΜΟΥ ΚΑΙ ΑΘΛΗΤΙΣΜΟΥ**

Έχοντας υπόψη:

1) Το π.δ. 63/2005 «Κωδικοποίηση της νομοθεσίας για την Κυβέρνηση και τα κυβερνητικά όργανα» (ΦΕΚ 98/Α΄/22-4-2005).

2) Τις διατάξεις του ν. 3028/2002 (ΦΕΚ 153/Α΄/28-6-2002) «Για την προστασία των Αρχαιοτήτων και εν γένει της Πολιτιστικής Κληρονομιάς».

3) Το π.δ. 70/2015 (ΦΕΚ 114/Α΄/22-9-2015) «Ανασύσταση των Υπουργείων Πολιτισμού και Αθλητισμού... Υπουργείο Οικονομίας Ανάπτυξης και Τουρισμού».

4) Το π.δ. 4/2018 (ΦΕΚ 7/Α΄/22-1-2018) «Οργανισμός Υπουργείου Πολιτισμού και Αθλητισμού».

5) Το π.δ. 22/28-2-2018 (ΦΕΚ 37/Α΄/28-2-2018) «Διορισμός Υπουργών, Αναπληρωτή Υπουργού και Υφυπουργών».

6) Το π.δ. 88/29-8-2018 (ΦΕΚ 160/Α΄/2018) «Διορισμός Υπουργών, Αναπληρωτών Υπουργών και Υφυπουργών».

7) Την αρ. ΥΠΠΟΑ/ΓΡΥΠ/509797/11453/11-10-2018 (ΦΕΚ 4527/Β΄/17-10-2018) κοινή απόφαση του Πρωθυπουργού και του Υπουργού Πολιτισμού και Αθλητισμού περί ανάθεσης αρμοδιοτήτων στον Υφυπουργό Πολιτισμού και Αθλητισμού Κωνσταντίνο Στρατή.

8) Την υπουργική απόφαση ΥΠΠΟΑ/ΑΤΝΕΚΕ/155934/482/5-2-2018 (ΦΕΚ 1298/Β΄/12-4-2018) «Μεταβίβαση του δικαιώματος υπογραφής "Με εντολή Υπουργού" ή/και "Με εντολή Υφυπουργού" κατά περίπτωση στους Γενικό Γραμματέα του Υπουργείου Πολιτισμού και Αθλητισμού (Τομέας Πολιτισμού), Προϊσταμένους Γενικών Διευθύνσεων, Διευθύνσεων, Τμημάτων, Αυτοτελών Τμημάτων και Αυτοτελούς Γραφείου της Κεντρικής Υπηρεσίας του Υπουργείου Πολιτισμού και Αθλητισμού» (άρθρο 3, παρ. 6), όπως έχει τροποποιηθεί και ισχύει.

9) Το ν. 3378/2005 (Φ.Ε.Κ. 203/Α΄/19-8-2005) «Κύρωση της Ευρωπαϊκής Σύμβασης για την προστασία της αρχαιολογικής κληρονομιάς (αναθεωρημένη)».

10) Το αριθμ. 8355/22-12-2015 έγγραφο της Εφορείας Αρχαιοτήτων Περιφέρειας Θεσσαλονίκης.

11) Το αριθμ. 5244/19-3-2018 έγγραφο του Δήμου Ωραιοκάστρου.

12) Το αριθμ. ΥΠΠΟΑ/ΓΔΑΠΚ/ΕΦΑΠΕΘ/383665/274668/4455/2-8-2018 έγγραφο της Εφορείας Αρχαιοτήτων Περιφέρειας Θεσσαλονίκης σχετικά με το Β1 στάδιο της εν θέματι μελέτης.

13) Το αριθμ. ΥΠΠΟΑ/ΓΔΑΠΚ/ΔΙΠΚΑ/ΤΠΚΑΧΜΑΕ/Φ32/83970/274887/8516/3491/20-9-2018 έγγραφο της ΔΙ.Π.Κ.Α.

14) Το αριθμ. ΥΠΠΟΑ/ΓΔΑΠΚ/ΕΦΑΠΕΘ/513257/366092/5750/16-10-2018 έγγραφο της Εφορείας Αρχαιοτήτων Περιφέρειας Θεσσαλονίκης.

15) Το αριθμ. ΥΠΠΟΑ/ΓΔΑΠΚ/ΔΒΜΑ/ΤΒΜΑΧΜΑΕ/28484/19474/265/117/21-1-2019 έγγραφο της ΔΒΜΑ

προς το Τμήμα Αποτυπώσεων, Γεωπληροφορικής και Κτηματολογίου της Δ/σης Έρευνας και Τεχνικής Υποστήριξης Μελετών και Έργων Αναστήλωσης του ΥΠ.ΠΟ.Α.

16) Το αριθμ. ΥΠΠΟΑ/ΓΔΑΜΤΕ/ΔΕΤΥΜΕΑ/ΤΑΓΚ/28902/3115/68/14/6-2-2019 έγγραφο του Τμήματος Αποτυπώσεων, Γεωπληροφορικής και Κτηματολογίου της Δ/σης Έρευνας και Τεχνικής Υποστήριξης Μελετών και Έργων Αναστήλωσης του ΥΠ.ΠΟ.Α.

17) Το γεγονός ότι από τις διατάξεις της παρούσας Απόφασης δεν προκαλείται δαπάνη σε βάρος του κρατικού προϋπολογισμού, αποφασίζουμε:

Οριοθετούμε προσωρινά ως αρχαιολογικό χώρο, βάσει της παρ. 2 του άρθρου 12 του ν. 3028/2002 «Για την προστασία των Αρχαιοτήτων και εν γένει της Πολιτιστικής Κληρονομιάς», το οχυρωμένο κτηριακό συγκρότημα (αγρέπαυλη), που χρονολογείται από το α' μισό του 5ου αιώνα μ.Χ., στη θέση Παλαιόκαστρο του Δήμου Ωραιοκάστρου, Περιφερειακής Ενότητας Θεσσαλονίκης, Περιφέρειας Κεντρικής Μακεδονίας, για την αποτελεσματικότερη προστασία και ανάδειξη των αρχαιοτήτων, στο πλαίσιο της προωθούμενης Μελέτης «Τροποποίηση Γενικού Πολεοδομικού Σχεδίου (Γ.Π.Σ.) Δήμου Ωραιοκάστρου, Π.Ε. Θεσσαλονίκης».

Ο αρχαιολογικός χώρος, ο οποίος περιλαμβάνει τα οικοδομικά τετράγωνα Γ67, Γ68, Γ70, τμήμα του Γ71 και τους παρακείμενους δρόμους και πεζοδρόμους, όπως αυτά ορίζονται στο από 28-3-1988 π.δ. (ΦΕΚ 434/Δ'/21-6-1988), οριοθετείται από την πολυγωνική γραμμή με σημεία 1, 2, 3, 4, 5, ... 16 και 1, όπως αυτή σημειώνεται στο τοπογραφικό διάγραμμα σε κλίμακα 1:2000, που συνοδεύει την παρούσα απόφαση.

Τα σημεία που οριοθετούν τον παραπάνω αρχαιολογικό χώρο αντιστοιχούν σε ζεύγη συντεταγμένων που παρατίθενται σε συνημμένο στην παρούσα απόφαση πίνακα.

Η απόφαση αυτή ισχύει έως ότου εκδοθεί η κατά την παρ. 1 του άρθρου 12 του ν. 3028/2002 απόφαση οριοθέτησης του αρχαιολογικού χώρου.

Η απόφαση αυτή να δημοσιευθεί στην Εφημερίδα της Κυβερνήσεως.

Αθήνα, 22 Φεβρουαρίου 2019

Με εντολή Υπουργού και Υφυπουργού
Η Προϊσταμένη της Γενικής
Διεύθυνσης Αρχαιοτήτων
και Πολιτιστικής Κληρονομιάς
ΠΟΛΥΞΕΝΗ ΑΔΑΜ - ΒΕΛΕΝΗ

ΟΡΙΟΘΕΤΗΣΗ ΤΟΥ ΑΡΧΑΙΟΛΟΓΙΚΟΥ ΧΩΡΟΥ ΤΟΥ ΟΧΥΡΩΜΕΝΟΥ ΚΤΗΡΙΑΚΟΥ ΣΥΓΚΡΟΤΗΜΑΤΟΣ (ΑΓΡΕΠΑΥΛΗΣ) ΣΤΗ ΘΕΣΗ ΠΑΛΑΙΟΚΑΣΤΡΟ, ΔΗΜΟΥ ΩΡΑΙΟΚΑΣΤΡΟΥ, Π.Ε. ΘΕΣΣΑΛΟΝΙΚΗΣ, ΠΕΡΙΦΕΡΕΙΑΣ ΚΕΝΤΡΙΚΗΣ ΜΑΚΕΔΟΝΙΑΣ ΕΦΟΡΕΙΑ ΑΡΧΑΙΟΤΗΤΩΝ ΠΕΡΙΦΕΡΕΙΑΣ ΘΕΣΣΑΛΟΝΙΚΗΣ				
ΠΙΝΑΚΑΣ ΣΥΝΤΕΤΑΓΜΕΝΩΝ				
ΣΗΜΕΙΟ	ΔΙΑΓΡΑΜΜΑ 1:5000	Φ.Χ. 1:50000	ΣΥΝ/ΝΗ Χ [ΕΓΣΑ '87]	ΣΥΝ/ΝΗ Υ [ΕΓΣΑ '87]
1	Απόσπασμα Ορθοφωτοχάρτη της ΚΤΗΜΑΤΟΛΟΓΙΟ ΑΕ		407689.37	4507962.20
2			407694.37	4507961.91
3			407737.90	4507961.30
4			407753.35	4507961.60
5			407819.48	4507961.00
6			407816.89	4507901.42
7			407817.53	4507894.69
8			407817.53	4507866.61
9			407723.43	4507867.65
10			407723.99	4507873.69
11			407723.54	4507877.45
12			407707.38	4507877.57
13			407699.60	4507877.10
14			407698.34	4507895.15
15			407689.79	4507895.24
16			407689.69	4507910.96
1				407689.37

ΕΘΝΙΚΟ ΤΥΠΟΓΡΑΦΕΙΟ
 Για τεχνικούς λόγους στο σχεδιάγραμμα, από το ηλεκτρονικό αρχείο, έγινε **38%** σμίκρυνση κατά ποσοστό

<p>ΥΠΟΥΡΓΕΙΟ ΠΟΛΙΤΙΣΜΟΥ & ΑΘΛΗΤΙΣΜΟΥ</p> <p>ΔΙΕΥΘΥΝΣΗ ΕΡΕΥΝΑΣ & ΤΕΧΝΙΚΗΣ ΥΠΟΣΤΗΡΙΞΗΣ ΜΕΛΕΤΩΝ & ΕΡΓΩΝ</p> <p>ΤΜΗΜΑ ΑΠΟΤΥΠΩΣΕΩΝ, ΓΕΩΠΛΗΡΟΦΟΡΙΚΗΣ & ΚΤΗΜΑΤΟΛΟΓΙΟΥ</p>	
<p>ΜΕΛΕΤΗ: ΠΡΟΣΩΡΙΝΗ ΟΡΙΟΘΕΤΗ ΤΟΥ ΑΡΧΑΙΟΛΟΓΙΚΟΥ ΧΩΡΟΥ ΤΟΥ ΟΚΥΡΩΜΕΝΟΥ ΚΤΗΡΙΑΚΟΥ ΣΥΓΚΡΟΤΗΜΑΤΟΣ (ΑΡΧΕΛΑΪΝΗΣ) ΣΤΗ ΘΕΣΗ ΠΑΛΜΟΚΑΣΤΡΟ, ΔΗΜΟΥ ΓΡΑΦΙΚΟΚΑΣΤΡΟΥ, Π.Ε. ΘΕΣΣΑΛΟΝΙΚΗΣ, ΠΕΡΙΦΕΡΕΙΑΣ ΚΕΝΤΡΙΚΗΣ ΜΑΚΕΔΟΝΙΑΣ</p>	
<p>ΣΧΕΔΙΟ: ΤΟΠΟΓΡΑΦΙΚΟ ΔΙΑΓΡΑΜΜΑ</p>	
<p>ΥΠΟΛΟΓΙΣΜΟΙ: ΚΑΘΩΣ ΚΑΙ ΔΙΑΚΡΙΣΕΙΣ ΑΠ' ΕΠΙΠΕΔΙΟΥΣ ΜΗΘΑΝΙΚΟΣ ΓΕ</p>	<p>ΚΛΙΜΑΚΑ 1:2000</p>
<p>ΕΛΕΓΧΟΣ - ΣΧΕΔΙΑΣΗ: ΣΟΦΙΑ ΚΑΡΑΚΑΣΗ - ΚΑΡΑΚΑΣΙΔΗ ΤΟΠΟΓΡΑΦΟΣ ΜΗΘΑΝΙΚΟΣ ΓΕ</p>	<p>ΥΠΟΓΡΑΦΗ 1:2000</p> <p>ΗΜΕΡΗΝΙΑ 2019</p>
<p>ΥΠΟΜΝΗΜΑ ΟΡΘΟ ΑΡΧΑΙΟΛΟΓΙΚΟΥ ΧΩΡΟΥ</p>	
<p>ΥΠΟΜΝΗΜΑ ΑΠΟΦΩΤΟΓΡΑΦΙΑΣ ΤΗΣ ΚΤΗΜΑΤΟΛΟΓΙΑΣ ΑΕ</p> <p>ΕΛΛΗΝΙΚΟ ΓΕΩΔΕΣΙΑΣ ΣΥΣΤΗΜΑ Ακρίβεια: 100 (ΕΓΣΑ 70) Ελλειμματικές σφαιρικές σφαιρικές (α = 6 395 977 μ., b = 298 257 220 μ.) Προβολή: Ενωμένη Μεταφοράση Κοινητός Μετρομολογικός ίσος = 24° 00' 00" 00" μ. το = 630 000 μ. Τριγωνική Κοινητός Μετρομολογικός = 600 000,00 μ. Ροοτροπική Πλάτος, Ακρίβεια: 0" 00' 00"</p>	
<p>ΟΡΓΑΝΙΣΜΟΣ ΤΟΥ ΤΜΗΜΑΤΟΣ ΑΡΧΙΤΕΚΤΟΝΙΚΗΣ, ΓΕΩΠΛΗΡΟΦΟΡΙΚΗΣ & ΚΤΗΜΑΤΟΛΟΓΙΟΥ</p> <p>ΘΕΩΡΗΣΗ ΠΡΟΪΣΤΑΜΕΝΟΥ</p> <p>ΘΕΩΡΗΣΗ: ΧΑΤΖΗΚΩΝΣΤΑΝΤΙΝΟΥ ΤΟΠΟΓΡΑΦΟΣ ΜΗΘΑΝΙΚΟΣ ΓΕ</p>	

Αριθμ. 52489 (2)

Κήρυξη εκτάσεως ως αναδασωτέας, εμβαδού 215,18 τ.μ. στη θέση «Ρίζα» Τ.Κ. Βασιλικού, ΔΕ Φαρρών, Δήμου Ερυμάνθου, Π.Ε. Αχαΐας.

Ο ΣΥΝΤΟΝΙΣΤΗΣ
ΑΠΟΚΕΝΤΡΩΜΕΝΗΣ ΔΙΟΙΚΗΣΗΣ
ΠΕΛΟΠΟΝΝΗΣΟΥ,
ΔΥΤΙΚΗΣ ΕΛΛΑΔΑΣ ΚΑΙ ΙΟΝΙΟΥ

Έχοντας υπόψη:

1. Τις διατάξεις των άρθρων 24 παρ. 1 και 117 παρ. 3 του Συντάγματος της Ελλάδας.

2. Τις διατάξεις του ν. 3200/1955 (ΦΕΚ 97/τ. Α' / 23.04.1955) «Περί διοικητικής αποκέντρωσης όπως αυτές τροποποιήθηκαν μεταγενέστερα».

3. Τις διατάξεις των άρθρων 6 και 280 του ν. 3852/2010 (ΦΕΚ 87/τ. Α' /07.06.2010) «Νέα Αρχιτεκτονική της Αυτοδιοίκησης και της Αποκεντρωμένης Διοίκησης - Πρόγραμμα Καλλικράτης».

4. Τις διατάξεις του π.δ. 139/2010 (ΦΕΚ 232/τ. Α' / 27.12.2010) «Οργανισμός της Αποκεντρωμένης Διοίκησης Πελοποννήσου, Δυτικής Ελλάδας και Ιονίου».

5. Τις διατάξεις των άρθρων 28 και 28Α του ν. 4325/2015 (ΦΕΚ 47/Α' /2015) «Εκδημοκρατισμός της Διοίκησης-Καταπολέμηση Γραφειοκρατείας και Ηλεκτρονική Διακυβέρνηση. Αποκατάσταση αδικιών και άλλες διατάξεις».

6. Την αριθμ. 15870/15-5-2017 υπουργική απόφαση του Υπουργού Εσωτερικών περί διορισμού του Νικολάου Παπαθεοδώρου του Αγγελάκη ως Συντονιστή της Α.Δ.Π.Δ.Ε. και Ι. (ΦΕΚ 250/τ.Υ.Ο.Δ.Δ. 250/2017).

7. Την αριθμ. 141194/4-7-2017 (ΦΕΚ 2262/Β' /2017) απόφαση του Συντονιστή Α.Δ.Π.Δ.Ε. και Ι., σχετική με «Άσκηση αρμοδιοτήτων του Συντονιστή Αποκεντρωμένης Διοίκησης Πελοποννήσου, Δυτική Ελλάδα και Ιονίου επί δασικών θεμάτων και αγροτικών υποθέσεων, παροχή εξουσιοδότησης υπογραφής αποφάσεων, εγγράφων κ.λπ. με Εντολή Συντονιστή, στο Γενικό Διευθυντή και στους προϊσταμένους των υπηρεσιών της Γενικής Διεύθυνσης Δασών και Αγροτικών Υποθέσεων της Αποκεντρωμένης Διοίκησης Πελοποννήσου, Δυτικής Ελλάδας και Ιονίου».

8. Τις διατάξεις των άρθρων 37, 38 παρ. 1, 41 παρ. 1 και 3 του ν. 998/1979 «Περί προστασίας δασών και δασικών εν γένει εκτάσεων», όπως αντικαταστάθηκαν από τις διατά-

ξεις της παρ. 1 του άρθρου 35 του ν. 4280/2014 και όπως τροποποιήθηκαν και προστέθηκαν (παρ. 4 άρθρο 52 του ν. 4280/2014) με τις διατάξεις του άρθρου 32 του ν. 4342/2015 (ΦΕΚ 143/τ.Α' /2015).

9. Τις διατάξεις του άρθρου 120 του ν. 1892/1990 «Για τον εκσυγχρονισμό και την ανάπτυξη και άλλες διατάξεις».

10. Τις αριθμ. 160417/1180/8-7-1980 και 182447/3049/24-9-1980 διαταγές του Υπουργείου Γεωργίας.

11. Την αριθμ. 281253/14-12-218 αναφορά του Δασαρχείου Πατρών με την οποία προτείνεται η κήρυξη ως αναδασωτέας της αναφερόμενης στο θέμα έκτασης.

12. Τη σύμφωνη γνώμη της Δ/σης Δασών Αχαΐας, αποφασίζουμε:

Κηρύσσουμε ως αναδασωτέα, με σκοπό την αποκατάσταση με φυσική αναγέννηση ή τεχνητή αναδάσωση της δασικής βλάστησης που καταστράφηκε δια εκχέρωση, έκταση Δημόσιου Δάσους αείφυλλων πλατύφυλλων (πρίνους, κουμαριές) με ποσοστό κάλυψης 50-70%, εμβαδού 215,18 τ.μ. στη θέση «Ρίζα» Τ.Κ. Βασιλικού, ΔΕ Φαρρών, Δήμου Ερυμάνθου, Π.Ε. Αχαΐας, η οποία αποτελείται από σημεία Β-Γ-Δ-Ε-Ζ-Η-Θ-2-1-Β όπως αυτά φαίνονται και περιγράφονται στο συνημμένο τοπογραφικό διάγραμμα κλίμακας 1:2000 το οποίο συνοδεύει την παρούσα και έχει όρια:

Βόρεια: Με δασική έκταση.

Νότια: Με έκταση που στον Μερικώς Αναρτημένο Δασικό Χάρτη Π.Ε. Αχαΐας εμφανίζεται ως ΔΑ.

Ανατολικά: Με δασική έκταση.

Δυτικά: Με δασική έκταση.

Επιτρέπεται υποβολή κατ' αυτής αίτησης ακύρωσης στο οικείο Διοικητικό Εφετείο (άρθρο 47 ν. 3900/2010 ΦΕΚ 213/τ.Α') μέσα σε προθεσμία (60) ημερών που αρχίζει από την επομένη της δημοσίευσης ή κοινοποίησης της (άρθρο 46 π.δ. 18/1989 - ΦΕΚ 8/Α').

Από τις διατάξεις της απόφασης αυτής δεν προκαλείται δαπάνη σε βάρος του κρατικού προϋπολογισμού.

Η απόφαση αυτή να δημοσιευθεί στην Εφημερίδα της Κυβερνήσεως.

Πάτρα, 7 Μαρτίου 2019

Ο Συντονιστής Αποκεντρωμένης Διοίκησης

ΝΙΚΟΛΑΟΣ ΠΑΠΑΘΕΟΔΩΡΟΥ

Ανώνυμη εταιρία 52489 / 2019 οικόπεδα ΣΑΠΔΕΣ'Ι

Τοπογραφικό διάγραμμα έκτασης (επανάληψη στο σφδ του από 29-05-2018) καλυπτόμενη από δασική βλάστηση αειφύλλων πλατυφύλλων (τηρούνας κ.λ.π.) σε ποσοστό 50-70%, εμβαδού 215,18 τ.μ., με στοιχεία Α,Β,Γ,Δ,Ε,Ζ,8,9,.....13,14,Α που καταλήφθηκε δια εκχερασίσεως, στη θέση "Ρίζα", τ.κ. Βασιλικό δ.ε. Φαρρών, δήμου Ερυμάνθου.

ΦΒ

Κλίμακα 1:2000


Απόσταση χάρτη ΓΥΣ 1:5.000 υπ' αριθ. 623 5/5

δασική έκταση



δασική έκταση

έκταση που έχει αποτυπωθεί στο Δασικό χάρτη με τον κωδικό ΔΑ



Συντεταγμένες σημείων ΕΓΣΔ 87

A	299677.00	4222762.50
B	299682.50	4222768.00
Γ	299686.00	4222772.50
Δ	299691.50	4222774.00
Ε	299699.50	4222774.00
Ζ	299702.50	4222770.00
8	299701.93	4222764.85
9	299710.08	4222765.50
10	299711.79	4222769.28
11	299686.00	4222781.00
12	299678.00	4222777.00
13	299678.00	4222767.00
14	299674.00	4222757.50

Χαλανδρίτσα 02-08-2018

Ο ΣΥΓΓΡΑΦΗΣ

Αβρόμη Χαρίλαμπος Δασοπόνης

Παύλα Παύλου - 12.2018
Δασάρχης Φαρρών
Δασάρχης Φαρρών
Δασάρχης Φαρρών
Δασάρχης Φαρρών

ΘΕΟΡΗΣΗ
Παύλα Παύλου 2019
Ο ΣΥΓΓΡΑΦΗΣ
ΝΙΚΟΛΑΟΣ ΠΑΥΛΟΣ

ΕΘΝΙΚΟ ΤΥΠΟΓΡΑΦΕΙΟ
Για τεχνικούς λόγους στο σχεδιάγραμμα, από το ηλεκτρονικό αρχείο, έγινε σμίκρυνση κατά ποσοστό **85%**

Αριθμ. 52497 (3)

Κήρυξη εκτάσεως ως αναδασωτέας, εμβαδού 828,31 τ.μ. στη θέση «Ζέπιζα» Τ.Κ. Καλλιθέας, ΔΕ Μεσσήτιδος, Δήμου Πατρέων, Π.Ε. Αχαΐας.

Ο ΣΥΝΤΟΝΙΣΤΗΣ
ΑΠΟΚΕΝΤΡΩΜΕΝΗΣ ΔΙΟΙΚΗΣΗΣ
ΠΕΛΟΠΟΝΝΗΣΟΥ,
ΔΥΤΙΚΗΣ ΕΛΛΑΔΑΣ ΚΑΙ ΙΟΝΙΟΥ

Έχοντας υπόψη:

1. Τις διατάξεις των άρθρων 24 παρ. 1 και 117 παρ. 3 του Συντάγματος της Ελλάδας.

2. Τις διατάξεις του ν. 3200/1955 (ΦΕΚ 97/τ. Α' / 23.04.1955) «Περί διοικητικής αποκέντρωσης όπως αυτές τροποποιήθηκαν μεταγενέστερα».

3. Τις διατάξεις των άρθρων 6 και 280 του ν. 3852/2010 (ΦΕΚ 87/τ. Α' /07.06.2010) «Νέα Αρχιτεκτονική της Αυτοδιοίκησης και της Αποκεντρωμένης Διοίκησης - Πρόγραμμα Καλλικράτης».

4. Τις διατάξεις του π.δ. 139/2010 (ΦΕΚ 232/τ. Α' / 27.12.2010 «Οργανισμός της Αποκεντρωμένης Διοίκησης Πελοποννήσου, Δυτικής Ελλάδας και Ιονίου».

5. Τις διατάξεις των άρθρων 28 και 28Α του ν. 4325/2015 (ΦΕΚ 47/Α' /2015) «Εκδημοκρατισμός της Διοίκησης-Καταπολέμηση Γραφειοκρατείας και Ηλεκτρονική Διακυβέρνηση. Αποκατάσταση αδικιών και άλλες διατάξεις.

6. Την αριθμ. 15870/15-5-2017 υπουργική απόφαση του Υπουργού Εσωτερικών περί διορισμού του Νικολάου Παπαθεοδώρου του Αγγελάκη ως Συντονιστή της Α.Δ.Π.Δ.Ε και Ι (ΦΕΚ 250/τ.Υ.Ο.Δ.Δ. 250/2017).

7. Την αριθμ. 141194/4-7-2017 (ΦΕΚ 2262/Β' /2017) απόφαση του Συντονιστή Α.Δ.Π.Δ.Ε. και Ι., σχετική με «Άσκηση αρμοδιοτήτων του Συντονιστή Αποκεντρωμένης Διοίκησης Πελοποννήσου, Δυτική Ελλάδα και Ιονίου επί δασικών θεμάτων και αγροτικών υποθέσεων, παροχή εξουσιοδότησης υπογραφής αποφάσεων, εγγράφων κ.λπ. με Εντολή Συντονιστή, στο Γενικό Διευθυντή και στους προϊστάμενους των υπηρεσιών της Γενικής Διεύθυνσης Δασών και Αγροτικών Υποθέσεων της Αποκεντρωμένης Διοίκησης Πελοποννήσου, Δυτικής Ελλάδας και Ιονίου».

8. Τις διατάξεις των άρθρων 37, 38 παρ. 1, 41 παρ. 1 και 3 του ν. 998/1979 «Περί προστασίας δασών και δασικών εν γένει εκτάσεων», όπως αντικαταστάθηκαν από τις διατά-

ξεις της παρ. 1 του άρθρου 35 του ν. 4280/2014 και όπως τροποποιήθηκαν και προστέθηκαν (παρ. 4 άρθρο 52 του ν. 4280/2014) με τις διατάξεις του άρθρου 32 του ν. 4342/2015 (ΦΕΚ 143/τ.Α' /2015).

9. Τις διατάξεις του άρθρου 120 του ν. 1892/1990 «Για τον εκσυγχρονισμό και την ανάπτυξη και άλλες διατάξεις».

10. Τις αριθμ. 160417/1180/8-7-1980 και 182447/3049/24-9-1980 διαταγές του Υπουργείου Γεωργίας.

11. Την αριθμ. 279811/13-112-2018 αναφορά του Δασαρχείου Πατρέων με την οποία προτείνεται η κήρυξη ως αναδασωτέας της αναφερόμενης στο θέμα έκτασης.

12. Τη σύμφωνη γνώμη της Δ/σης Δασών Αχαΐας, αποφασίζουμε:

Κηρύσσουμε ως αναδασωτέα, με σκοπό την αποκατάσταση με φυσική αναγέννηση ή τεχνητή αναδάσωση της δασικής βλάστησης που καταστράφηκε δια πυρκαγιάς, έκταση Δημόσιου Δάσους αείφυλλων πλατύφυλλων (πρίνους, κουμαριές) με ποσοστό κάλυψης 50-60%, εμβαδού 828,31 τ.μ. (Τμήμα 1), στη θέση «Ζέπιζα» Τ.Κ. Καλλιθέας, ΔΕ Μεσσήτιδος, Δήμου Πατρέων, Π.Ε. Αχαΐας, η οποία αποτελείται από σημεία Β-Γ-Δ-Ε-Ζ-Η-Θ-2-1-Β όπως αυτά φαίνονται και περιγράφονται στο συνημμένο τοπογραφικό διάγραμμα κλίμακας 1:500 το οποίο συνοδεύει την παρούσα και έχει όρια:

Βόρεια: Με δημόσιο δάσος.

Νότια: Με αγροτοδασικό δρόμο

Ανατολικά: Με δημόσιο δάσος και μη δασική (καείσα) έκταση.

Δυτικά: Με αγροτοδασικό δρόμο.

Επιτρέπεται υποβολή κατ' αυτής αίτησης ακύρωσης στο οικείο Διοικητικό Εφετείο (άρθρο 47 ν. 3900/2010 ΦΕΚ 213/τ.Α') μέσα σε προθεσμία (60) ημερών που αρχίζει από την επομένη της δημοσίευσης ή κοινοποίησης της (άρθρο 46 π.δ. 18/1989 - ΦΕΚ 8/Α').

Από τις διατάξεις της απόφασης αυτής δεν προκαλείται δαπάνη σε βάρος του κρατικού προϋπολογισμού.

Η απόφαση αυτή να δημοσιευθεί στην Εφημερίδα της Κυβερνήσεως.

Πάτρα, 7 Μαρτίου 2019

Ο Συντονιστής Αποκεντρωμένης Διοίκησης

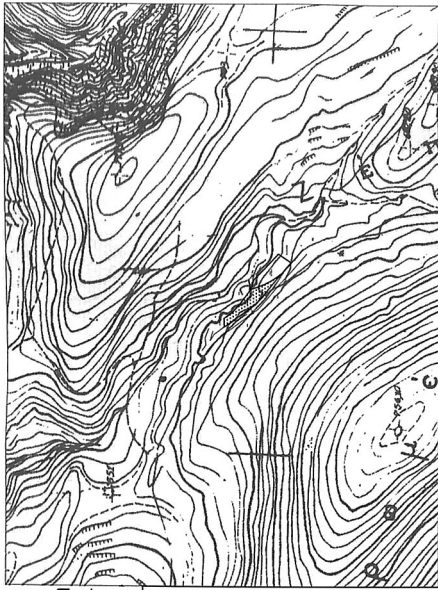
ΝΙΚΟΛΑΟΣ ΠΑΠΑΘΕΟΔΩΡΟΥ

Ανήκει στην Αριθ. 52497/2019 Απόφαση Συντονιστή ΑΔ.ΠΔΕ.Κ' Ι

ΤΟΠΟΓΡΑΦΙΚΟ ΔΙΑΓΡΑΜΜΑ

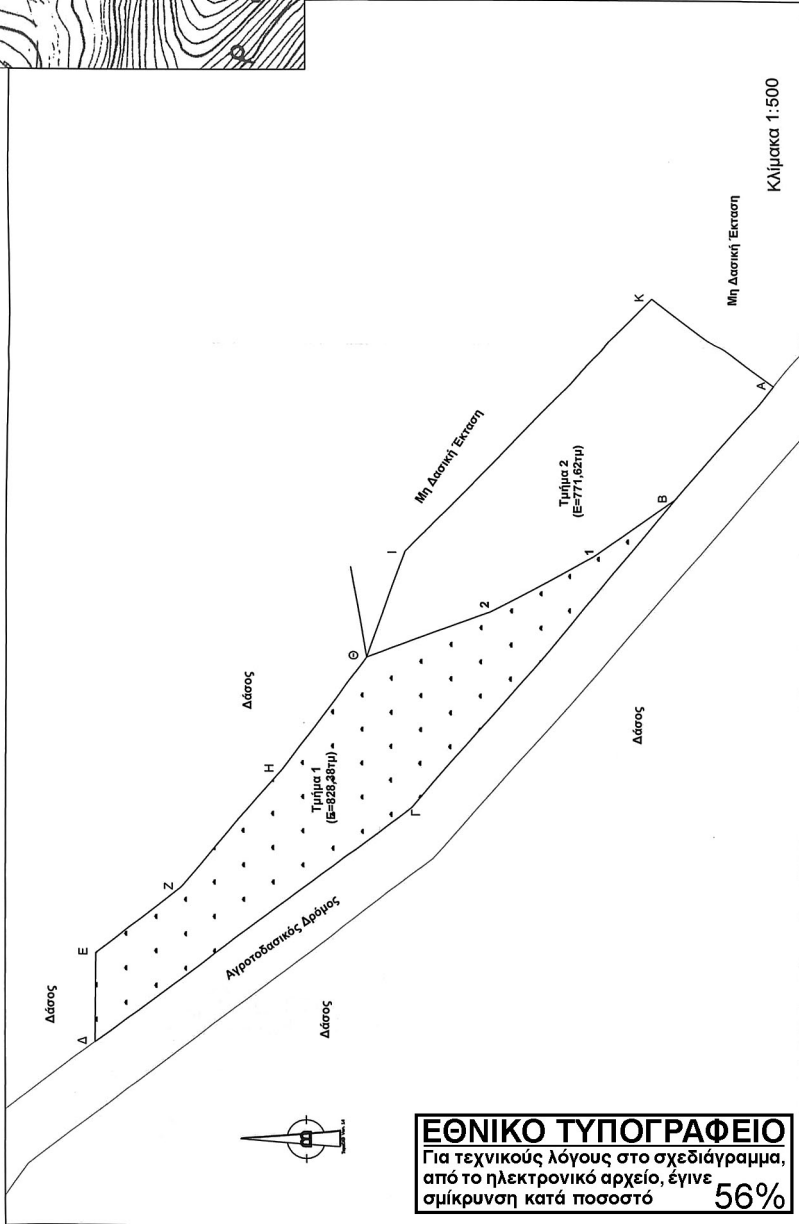
Έκταση Δημοσίου Δάσους αειφύλλων πλατυφύλλων & Μη Δασικής έκτασης (τμήματα 1&2) συνολικού εμβαδού 1.600 τ.μ στη θέση "Ζέπια", Τ.Κ Καλλιθέας Δ.Ε Μεσοπόδους του Δήμου Πατρέων, που κόπηκε από πυρκαγιά στις 27-09-2018. Τμήμα 1 Εμβαδού 828,38τμ Δημόσιο Δάσος που προτείνεται να κηρυχθεί αναδασωτέο, τμήμα 2 Εμβαδού 771,62τμ Μη Δασική Έκταση.

Απόσπασμα χάρτη Γ.Υ.Σ 1:5000 Αριθ. φύλου 62353



Πίνακας συντεταγμένων σημείων ΕΓΣΑ 87

A	303700.50	4226086.45
B	303687.13	4226097.92
Γ	303651.10	4226128.82
Δ	303623.67	4226166.10
E	303634.00	4226166.00
Z	303641.72	4226156.04
H	303655.41	4226144.07
Θ	303668.68	4226134.24
I	303681.12	4226129.84
K	303710.87	4226100.86
1	303680.48	4226107.71
2	303674.09	4226119.99



Μη Δασική Έκταση
Κλίμακα 1:500

ΕΘΝΙΚΟ ΤΥΠΟΓΡΑΦΕΙΟ
Για τεχνικούς λόγους στο σχεδιάγραμμα, από το ηλεκτρονικό αρχείο, έγινε σμίκρυνση κατά ποσοστό **56%**

Οι Συντάκτες
Πάτρα 13 / 12 / 2018

Θεωρήθηκε
Ε.Σ. ΑΔ.ΠΔΕ& Ι
Ο Δασάρχης Πατρών
Σταύρος Βαμβατσούλης
Δασολόγος

Δημ. Ανδρικόπουλος
Δασπόνος

Γεώργιος Τασταρής
Γεωτεχνικός- Δασοφύλακας

