



0401311111960008



12263

ΕΦΗΜΕΡΙΣ ΤΗΣ ΚΥΒΕΡΝΗΣΕΩΣ

ΤΗΣ ΕΛΛΗΝΙΚΗΣ ΔΗΜΟΚΡΑΤΙΑΣ

ΤΕΥΧΟΣ ΤΕΤΑΡΤΟ

Αρ. Φύλλου 1311

11 Νοεμβρίου 1996

ΠΕΡΙΕΧΟΜΕΝΑ

ΑΝΑΔΑΣΩΣΕΙΣ

ΑΠΟΦΑΣΕΙΣ

Κήρυξη αναδασωτέας έκτασης στη θέση «Αγ. Συμεών» της κοινότητας Αρτεμώνα νήσου Σίφνου Ν. Κυκλάδων 1

ΠΟΛΕΟΔΟΜΙΑ

ΑΠΟΦΑΣΕΙΣ

Τροποποίηση ρυμοτομικού σχεδίου Καματερού Αττικής στα Ο.Τ. 689 και 690 2
 Τροποποίηση ρυμοτομικού σχεδίου Καματερού Ν. Αττικής 3
 Καθορισμός επιτρεπόμενης χρήσης για «μεταποιητική εγκατάσταση» στο τεμάχιο 26.β της Διανομής «Αυγή 1935» στην περιοχή του οικισμού Αυγή της κοινότητας Κρουονερίου (Ν. Θεσσαλονίκης) 4
 Έγκριση Τοπικού ρυμοτομικού σχεδίου για τον καθορισμό χώρου ανέγερσης Γυμνασίου στην εκτός οικισμού περιοχή της κοινότητας Νεοχωρούδας Ν. Θεσσαλονίκης 5

3. Τις διατάξεις του Ν. 998/79 «περί προστασίας των Δασών και Δασικών εν γένει εκτάσεων της χώρας» και ειδικότερα:

α. του άρθρου 41 παρ. 1

β. του άρθρου 38 παρ. 1

4. Τις σχετικές με το θέμα αποφάσεις του Υπουργείου Γεωργίας:

α. 160417/1180/8.7.80.

β. 182447/3049/24.9.80

5. Το άρθρο 120 του Ν. 1892/90.

6. Τη σχετική εισήγηση της Δ/νσης Δασών Ν. Κυκλάδων για κήρυξη της παραπάνω έκτασης ως αναδασωτέας επειδή η έκταση χρειάζεται προστασία ώστε να αποφευχθεί η διάβρωση και η απόπλυση του εδάφους και να υποβοηθηθεί η φυσική αναγέννηση ώστε να επαναδημιουργηθεί η δασική βλάστηση. (Σχετ. και η από 8.8.96 έκθεση αυτοψίας του Δασονομείου Μήλου), αποφασίζουμε:

Κηρύσσουμε αναδασωτέα με σκοπό τη φυσική αναγέννηση και την προστασία της Δημόσιας Δασικής έκτασης που καταστράφηκε από εκχέρωση εμβαδού 148,33 τ.μ. που βρίσκεται στη θέση «Αγ. Συμεών» κοινότητας Αρτεμώνα της νήσου Σίφνου του Ν. Κυκλάδων και τα όρια αυτής προσδιορίζονται στο τοπογραφικό διάγραμμα που αποτελεί αναπόσπαστο μέρος της απόφασης αυτής και είναι:

Ανατολικά: Δημόσια δασική έκταση.

Δυτικά: Δημόσια δασική έκταση.

Βόρεια: Δημόσια δασική έκταση.

Νότια: Δημόσια δασική έκταση.

Η απόφαση αυτή συνοδεύεται από τοπογραφικό διάγραμμα το οποίο αποτελεί αναπόσπαστο μέρος της.

Η απόφαση αυτή να δημοσιευθεί στην Εφημερίδα της Κυβερνήσεως.

Ερμούπολη, 6 Σεπτεμβρίου 1996

Η Αναπληρώτρια Περ/κού Δ/ντή
 ΒΑΣ. ΒΟΛΙΚΑΚΗ

ΑΝΑΔΑΣΩΣΕΙΣ

ΑΠΟΦΑΣΕΙΣ

Αριθ. 3209 (1)

Κήρυξη αναδασωτέας έκτασης στη θέση «Αγ. Συμεών» της κοινότητας Αρτεμώνα νήσου Σίφνου Ν. Κυκλάδων.

Η ΑΝΑΠΛ. ΠΕΡΙΦ/ΚΟΥ ΔΙΕΥΘΥΝΤΗ Ν. ΚΥΚΛΑΔΩΝ

Έχοντας υπόψη:

1. Τις διατάξεις για διοικητική αποκέντρωση.

2. Τις διατάξεις του άρθρου 117 παρ. 3 του Συντάγματος.

ΠΟΛΕΟΔΟΜΙΑ

ΑΠΟΦΑΣΕΙΣ

Αριθ. οικ.25749/13708/1336

(2)

Τροποποίηση ρυμοτομικού σχεδίου Καματερού Αττικής στα Ο.Τ. 689 και 690.

Ο ΝΟΜΑΡΧΗΣ ΑΘΗΝΩΝ

Έχοντας υπόψη:

1. Τις διατάξεις του από 17.7.1923 Ν.Δ/τος και ειδικότερα των άρθρων 3 & 70 αυτού όπως μεταγενέστερα τροποποιήθηκαν και συμπληρώθηκαν.
2. Τις διατάξεις του Α.Ν. 314/68 (ΦΕΚ 47/Α) όπως μεταγενέστερα τροποποιήθηκαν με το υπ' αρ. 1018/71 Ν.Δ/γμα (ΦΕΚ 220/Α) και με την παρ. 3 του άρθρου 34 του Ν.1577/85 (ΦΕΚ 210/Α).
3. Τις διατάξεις του υπ' αρ. 183/86 Π.Δ/τος (ΦΕΚ 70/Α).
4. Τις διατάξεις του Ν.2218/94 (ΦΕΚ 90/Α) περί Ίδρυσης Νομαρχιακής Αυτοδιοίκησης κ.λπ. όπως αντικαταστάθησαν με τον Ν. 2240/94 (ΦΕΚ 153/Α/94).
5. Τον ισχύοντα Οργανισμό Εσωτερικής Λειτουργίας των Υπηρεσιών της Νομαρχίας Αθηνών (ΦΕΚ 395/Β/11.5.95) και την αρ. 643/6.10.95 απόφαση Νομάρχης Αθηνών περί μεταβίβασης αρμοδιοτήτων.
6. Την υπ' αρ. 56/5.4.1996 ομόφωνη απόφαση του Δημοτικού Συμβουλίου Καματερού.

7. Την υπ' αρ. 31/96 θέμα 5ο γνωμοδότηση του ΣΧΟΠ Νομαρχιακού Τομέα Δυτικής Αθήνας, αποφασίζουμε:

Άρθρο 1

Εγκρίνεται η τροποποίηση του ρυμοτομικού σχεδίου Καματερού στα Ο.Τ. 689 και 690, με την μετατόπιση του άξονα τμήματος του «πεζόδρομου» Φειδίου και μετατόπιση των οικοδομικών ή ρυμοτομικών γραμμών της οδού Δαβάκη (Ο.Τ. 690Β) και όπως φαίνεται στο σχετικό πρωτότυπο σχεδιάγραμμα σε κλίμακα 1:500, το οποίο συνοδεύει αυτή την απόφαση.

Άρθρο 2

Από τις διατάξεις αυτής της απόφασης δεν προκαλείται δαπάνη σε βάρος του κρατικού προϋπολογισμού και του προϋπολογισμού του Δήμου Καματερού (Ν. 2081/92).

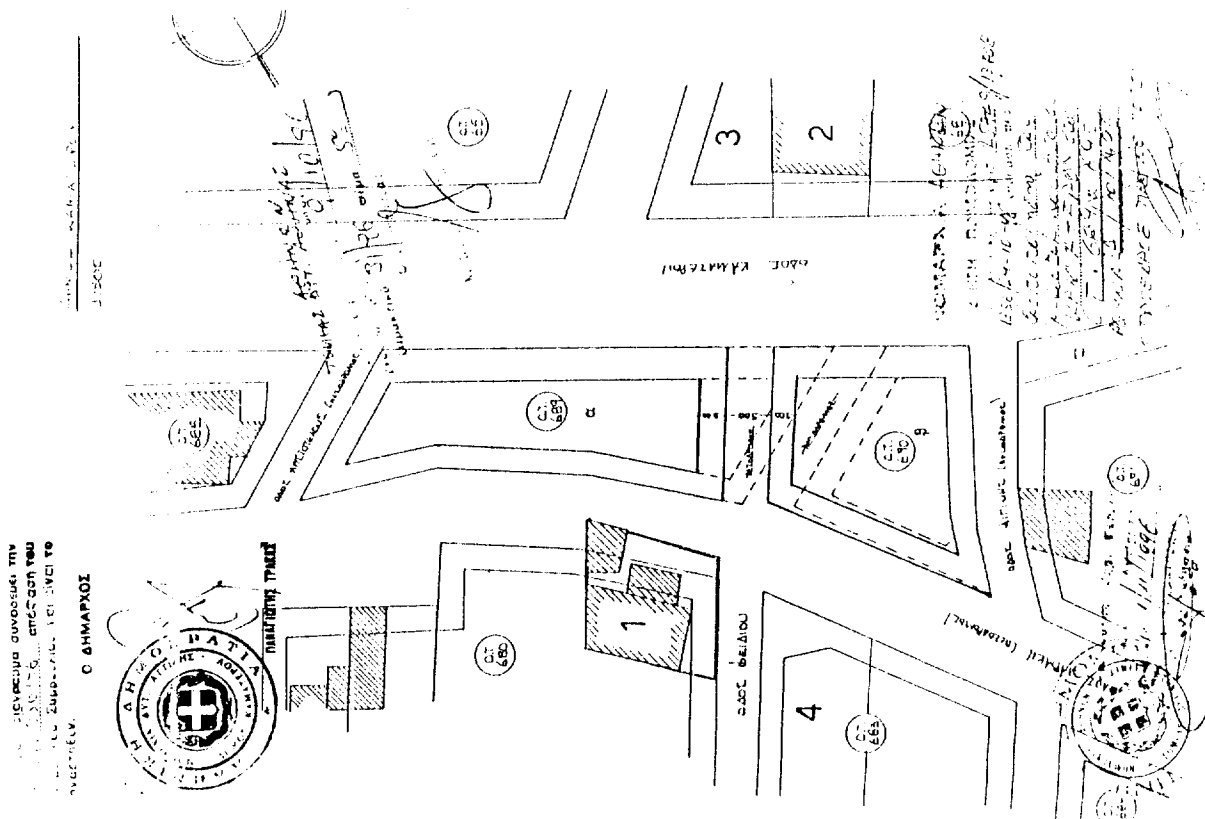
Άρθρο 3

Η ισχύς αυτής της απόφασης αρχίζει από την ημερομηνία δημοσίευσής της στην Εφημερίδα της Κυβερνήσεως.

Η απόφαση αυτή να δημοσιευθεί στην Εφημερίδα της Κυβερνήσεως.

Αθήνα, 24 Οκτωβρίου 1996

Με εντολή Νομάρχη
Ο Πρόεδρος της ΝΕ ΠΟΠΕΥ
ΓΙΩΡΓΟΣ ΑΝΑΝΙΑΔΗΣ



Αριθ. 29/37103/ΠΣΚ-2354

(4)

Καθορισμός επιτρεπόμενης χρήσης για «μεταποιητική εγκατάσταση» στο τεμάχιο 26.β της Διανομής «Αυγή 1935» στην περιοχή του οικισμού Αυγή της κοινότητας Κρυονερίου (Ν. Θεσσαλονίκης).

Ο ΝΟΜΑΡΧΗΣ ΘΕΣΣΑΛΟΝΙΚΗΣ

Έχοντας υπόψη:

1. Τις διατάξεις του άρθρου 3 του Ν. 1512/85 (ΦΕΚ 4/Α) «τροποποίηση και συμπλήρωση πολεοδομικών διατάξεων».

2. Τις διατάξεις του Ν. 2218/94 «Ίδρυση Νομαρχιακής Αυτοδιοίκησης κ.λπ.» (ΦΕΚ 90/Α) όπως τροποποιήθηκαν και συμπληρώθηκαν με τον Ν. 2290/90 «συμπλήρωση διατάξεων για την νομαρχιακή αυτοδιοίκηση και άλλες διατάξεις» (ΦΕΚ 153/Α).

3. Την υπ' αρ. 21/31.3.95 απόφαση του Νομαρχιακού Συμβουλίου Θεσσαλονίκης «Οργανισμός Εσωτερικής Υπηρεσίας της Νομαρχιακής Αυτοδιοίκησης Θεσσαλονίκης» (ΦΕΚ 392/Β/11.4.95).

4. Το Τ.Π.Σ.Κ./Ζ436/7.10.96 σχετικό με το θέμα Εισηγητικό Σημείωμα του Τμήματος Πολεοδομικών Σχεδίων και Κανόνων της Δ/σης Πολεοδομίας.

5. Το άρθρο 29Α του Ν. 1558/85 όπως αυτό προστέθηκε με το άρθρο 27 του Ν.2081/92 (ΦΕΚ 154/Α) και την διαπίστωση ότι από τις κανονιστικού χαρακτήρα διατάξεις της παρούσας δεν προκαλείται δαπάνη εις βάρος του κρατικού προϋπολογισμού και

6. Την 69269/5387/90 κοινή απόφαση Υπουργών,

(ΦΕΚ 678/Β/25.10.90) «κατάταξη έργων και δραστηριοτήτων σε κατηγορίες κ.λπ.» και ειδικότερα τα άρθρα 4, 5 και 8.

7. Την εγκύκλιο 30/93 του Υ.ΠΕ.ΧΩ.Δ.Ε. (αρ. πρωτ. 78266/4048/9.7.93) και το 80972/5450/17.8.93 διευκρινιστικό της έγγραφο της Δ/σης Χωροταξίας του Υ.ΠΕ.ΧΩ.Δ.Ε.

8. Το Π.Δ. της 24/30.5.85 (ΦΕΚ 270/Δ) για τους όρους και περιορισμούς δόμησης των εκτός οικισμών γηπέδων, αποφασίζουμε:

1. Καθορίζεται επιτρεπόμενη χρήση «μεταποιητική εγκατάσταση (τυροκομείο)» στο τμήμα του τεμαχίου 26.β της διανομής «Αυγή 1935» στην περιοχή του οικισμού Αυγή της κοινότητας Κρυονερίου το οποίο σημειώνεται με στοιχεία Α - Β - Γ - Δ - Ε - Ζ - Η - Θ - Ι - Α στο διάγραμμα - απόσπασμα διανομής κλίμακας 1:5000 που θεωρήθηκε από τον προϊστάμενο της Δ/σης Πολ/μίας και συνοδεύει την παρούσα.

2. Στο υπόψη γήπεδο εξακολουθούν να ισχύουν οι όροι και περιορισμοί δόμησης σύμφωνα με το ΠΔ της 24/30.5.85 (ΦΕΚ 270/Δ).

3. Η παρούσα μαζί με το διάγραμμα που την συνοδεύει να δημοσιευθεί στην Εφημερίδα της Κυβερνήσεως (Ν. 1512/85 άρθρο 3) και η ισχύς της να αρχίσει από την δημοσίευσή της.

Θεσσαλονίκη, 10 Οκτωβρίου 1996

Ο Νομάρχης
ΚΩΣΤΑΣ ΠΑΠΑΔΟΠΟΥΛΟΣ

ΕΛΛΗΝΙΚΗ ΔΗΜΟΚΡΑΤΙΑ
 ΝΟΜΑΡΧΙΑ ΘΕΣΣΑΛΟΝΙΚΗΣ
 ΓΡΑΦΕΙΟ ΤΟΠΟΓΡΑΦΙΚΗΣ
 ΥΠΟΥΡΓΕΙΟΥ ΓΕΩΡΓΙΑΣ

ΑΠΟΣΠΑΣΜΑ
"ΑΥΓΗ" (ΘΕΣΣ/ΝΙΚΗΣ)

Αριθ. { Πρωτ. _____
 Σχεδ. _____

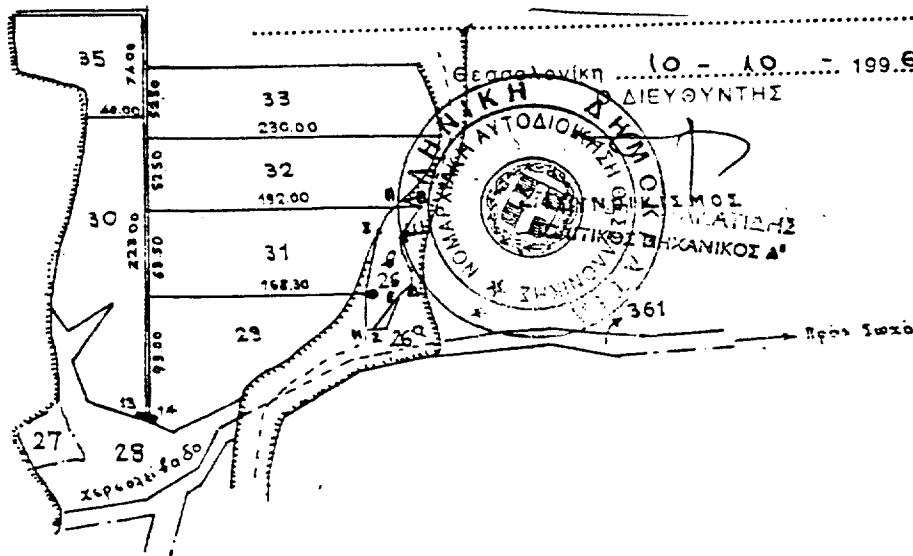
ΔΙΑΝΟΜΗ 1935
 Κλίμακα 1 : 5000



ΥΠΟΜΝΗΜΑ

ΑΡΙΘ. ΤΕΜ.	ΕΚΤΑΣΗ		ΒΙΔΙΟΣ ΕΞΑΦΟΥΣ	ΟΝΟΜΑΤΕΠΩΝΥΜΟ ΚΛΗΡΟΥΧΟΥ
	ΣΤΡ.	Μ ²		
26 ^β	2	128	—	Πρόκειται να παραχωρηθεί
26 ^α	—	—	Ρεμα Κ' ΟΡΘΩΣ	Μονόκληρο στο
ΝΟΜΑΡΧΙΑΚΗ ΑΥΤΟΔΙΟΙΚΗΣΗ ΘΕΣΣΑΛΟΝΙΚΗΣ ΔΙΕΥΘΥΝΣΗ ΠΟΛΕΟΔΟΜΙΑΣ ΤΜΗΜΑ ΠΟΛΕΟΔΟΜΙΚΩΝ ΣΧΕΔΙΩΝ ΚΑΙ ΚΑΝΟΝΩΝ				

Συνεδρσει την 20 / 37503 / Π.Ε.Κ. - 2354 / 96... Απόφαση
 Νομάρχη Θεσσαλονίκης "καθορισμός... επιτελεστικής
 πράξης... για "μεταγραφική... εγγραφή...". Σ.Π.
 τεμάχια 26.β της διανομής "Αυγή 1935"
 στην περιοχή του οικισμού "Αυγή του Κοιν.δ.
 τμήμα Κοινοβ. (Ν. Θεσσαλονίκης)"



Αριθ. 29/ΠΣΚ/33255/2084

(5)

Έγκριση Τοπικού ρυμοτομικού σχεδίου για τον καθορισμό χώρου ανέγερσης Γυμνασίου στην εκτός οικισμού περιοχή της κοινότητας Νεοχωρούδας Ν. Θεσσαλονίκης.

Ο ΝΟΜΑΡΧΗΣ ΘΕΣΣΑΛΟΝΙΚΗΣ

Έχοντας υπόψη:

1. Τις διατάξεις του άρθρ. 26 του Ν. 1337/83, (ΦΕΚ 33/Α'), όπως ισχύουν.
2. Τις διατάξεις του Ν.Δ/τος της 17.7.1923 «περί σχεδίων πόλεων κ.λπ.» (ΦΕΚ 228/Α') και ειδικότερα τα άρθρα 3, 9 και 29, όπως ισχύουν.
3. Τα αποτελέσματα της Γενικής απογραφής πληθυσμού έτους 1991, όπως δημοσιεύτηκαν στο ΦΕΚ 882/Β' της 6.12.1993.
4. Τις διατάξεις του Ν. 2218/94 «Ίδρυση νομαρχιακής αυτοδιοίκησης κ.λπ.» (ΦΕΚ 90/Α'), όπως τροποποιήθηκαν και συμπληρώθηκαν με το Ν. 2240/94 «συμπλήρωση διατάξεων για τη νομαρχιακή αυτοδιοίκηση και άλλες διατάξεις» (ΦΕΚ 153/Α').
5. Την υπ' αριθ. 21/31.3.1995 απόφαση του Νομαρχιακού Συμβουλίου Θεσσαλονίκης «Οργανισμός Εσωτερικής Υπηρεσίας της Νομαρχιακής Αυτοδιοίκησης Θεσσαλονίκης, (ΦΕΚ 392/Β'/11.5.1995).
6. Τη σχετική με το θέμα απόφαση του Κοινοτικού Συμβουλίου Νεοχωρούδας με αριθμό 89-Α/95 (αριθ. πρακτ. 11/16.11.1995).
7. Τη γνώμη του Συμβουλίου Χωροταξίας Οικισμού και

Περιβάλλοντος Ν. Θεσσαλονίκης, όπως διατυπώθηκε στην πράξη του 624/96 (συνεδρία 31η/17.9.1996) μετά τη σχετική από 13.9.1996 εισήγηση του τμήματος Πολεοδομικών Σχεδίων και Κανόνων της Δ/σης Πολεοδομίας.

8. Το άρθρο 29Α του Ν. 1558/85, όπως προστέθηκε με το άρθρο 27 του Ν. 2081/92 (ΦΕΚ 154/Α') και τη διαπίστωση, ότι από τις κανονιστικού χαρακτήρα διατάξεις της παρούσας δεν προκαλείται δαπάνη σε βάρος του Κρατικού προϋπολογισμού ή της κοινότητας Νεοχωρούδας, αποφασίζουμε:

1. Εγκρίνεται τοπικό ρυμοτομικό σχέδιο για τον καθορισμό χώρου ανέγερσης Γυμνασίου στην εκτός οικισμού περιοχή της Κοινότητας Νεοχωρούδας όπως φαίνεται υπό στοιχεία ΑΒΓΔΕΖΗΘΑ στο τοπογραφικό διάγραμμα υπό κλίμακα 1:500 που θεωρήθηκε από τον προϊστάμενο της Δ/σης Πολεοδομίας και συνοδεύει την απόφαση αυτή.

2. Εγκρίνεται ο καθορισμός μεγ. ποσοστού κάλυψης 30%, μεγ. συντ. δόμησης 0,6 και μεγ. αριθ. ορόφων 2 συν στέγη για τον παραπάνω χώρο.

3. Η απόφαση αυτή και το τοπογραφικό διάγραμμα, που τη συνοδεύει να δημοσιευτούν στην Εφημερίδα της Κυβερνήσεως (Ν.Δ. 1018/71) και η ισχύς της να αρχίσει από τη δημοσίευσή της.

Θεσσαλονίκη, 30 Σεπτεμβρίου 1996

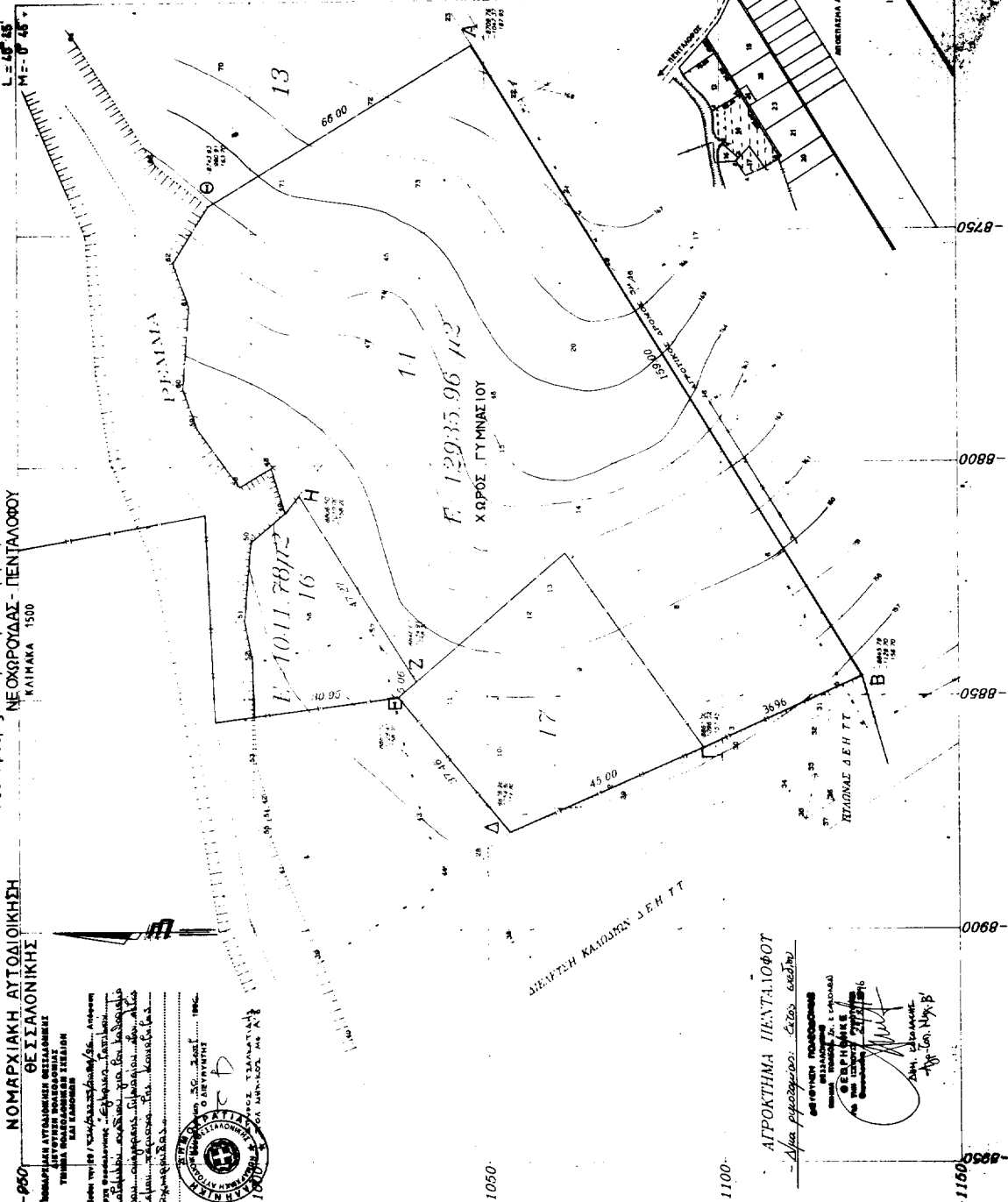
Ο Νομάρχης
ΚΩΣΤΑΣ ΠΑΠΑΔΟΠΟΥΛΟΣ

ΝΕΟΧΩΡΟΤΑ ΘΕΣΣΑΛΟΝΙΚΗΣ

ΑΓΡΟΤΕΜΑΧΙΟ Α.Β.Γ.Δ.Ε.Ζ.Η.Θ.Α που προορίζεται για την ανέγερση του ΓΥΜΝΑΣΙΟΥ-ΛΥΚΕΙΟΥ ΝΕΟΧΩΡΟΥΔΑΣ- ΠΕΝΤΑΛΟΦΟΥ ΚΑΙΜΑΚΑ 1500

ΝΟΜΑΡΧΙΑΚΗ ΑΥΤΟΔΙΟΙΚΗΣΗ
ΘΕΣΣΑΛΟΝΙΚΗΣ
ΤΟΜΕΑΣ ΑΥΤΟΝΟΜΗΣ ΟΡΓΑΝΩΣΗΣ
ΑΥΤΟΝΟΜΟΝΟΜΑΧΙΑΣ
ΤΕΧΝΙΚΗ ΥΠΗΡΕΣΙΑ

Επιπέδου γης / καταστάσεων / έτος...
Μετρήσεις...
Αποστάσεις...
Αριθμοί...
Αριθμοί...
Αριθμοί...



ΑΓΡΟΚΤΗΜΑ ΠΕΝΤΑΛΟΦΟΥ
- Για προορισμό...
ΔΙΕΥΘΥΝΤΗΣ ΤΕΧΝΙΚΗΣ ΥΠΗΡΕΣΙΑΣ
ΚΑΙΜΑΚΑ 1500
ΑΥΤΟΝΟΜΟΝΟΜΑΧΙΑΣ
ΘΕΣΣΑΛΟΝΙΚΗΣ
ΑΥΤΟΝΟΜΗΣ ΟΡΓΑΝΩΣΗΣ
ΝΟΜΑΡΧΙΑΚΗΣ ΑΥΤΟΔΙΟΙΚΗΣΗΣ
ΘΕΣΣΑΛΟΝΙΚΗΣ