



04001471102050008



# ΕΦΗΜΕΡΙΣ ΤΗΣ ΚΥΒΕΡΝΗΣΕΩΣ

## ΤΗΣ ΕΛΛΗΝΙΚΗΣ ΔΗΜΟΚΡΑΤΙΑΣ

ΤΕΥΧΟΣ ΤΕΤΑΡΤΟ

Αρ. Φύλλου 147

11 Φεβρουαρίου 2005

### ΠΕΡΙΕΧΟΜΕΝΑ

#### ΑΠΟΦΑΣΕΙΣ

- Τροποποίηση Ρυμοτομικού Σχεδίου πόλεως στην περιοχή των Ο.Τ. 139 και 139δ του Δήμου Ευόσμου Νομού Θεσσαλονίκης ..... 1
- Τροποποίηση του ρυμοτομικού σχεδίου του Δημοτικού Διαμερίσματος Διαβατών, Δήμου Εχεδώρου, Νομού Θεσσαλονίκης, με: α) την αλλαγή χρήσης από «Χώρο Πάρκου» σε «Χώρο αναψυκτηρίου» στο Ο.Τ. 200 και β) τον χαρακτηρισμό «Χώρου Πάρκου» στα Ο.Τ. 98. .... 2
- Καθορισμός χρήσεων παραχωρούμενων δημόσιων εκτάσεων, Ν. Ροδόπης ..... 3

#### ΑΠΟΦΑΣΕΙΣ

- Αριθ. 29/49005/ΠΣΚ/1484/04 (1)  
Τροποποίηση Ρυμοτομικού Σχεδίου πόλεως στην περιοχή των Ο.Τ. 139 και 139δ του Δήμου Ευόσμου Νομού Θεσσαλονίκης.

#### Ο ΝΟΜΑΡΧΗΣ ΘΕΣΣΑΛΟΝΙΚΗΣ

Έχοντας υπόψη:

1. Τις διατάξεις των άρθρων 152, 153 και 154 του Π.Δ. της 14/ 27.7.1999 «Κώδικας Βασικής Πολεοδομικής Νομοθεσίας», (ΦΕΚ 580/Δ) όπως ισχύουν.
2. Τις διατάξεις του άρθρου 29 του Ν. 2831/2000 «τροποποίηση των διατάξεων του Ν. 1577/1985 (Γενικός Οικοδομικός Κανονισμός) και άλλες πολεοδομικές διατάξεις» όπως αντικαταστάθηκαν με το άρθρο 10 του Ν. 3044/2002 «Μεταφορά Συντελεστή Δόμησης κλπ» (ΦΕΚ 197 Α).
3. Το Π.Δ. 30/1996 «Κώδικας Νομαρχιακής Αυτοδιοίκησης» ( ΦΕΚ 21 Α ) και ιδίως το άρθρο 63 για την αναπλήρωση των Νομαρχών.
4. Την υπ' αριθμ. 21/31.3.1995 Απόφαση του Νομαρχιακού Συμβουλίου Θεσσαλονίκης «Οργανισμός Εσωτερικής Υπηρεσίας της Νομαρχιακής Αυτοδιοίκησης Θεσσαλονίκης» (ΦΕΚ 392/Β /11.4.1995) όπως ισχύει.

5. Την αριθ. 10/1803/25.1.2005 απόφαση Νομάρχη Θεσσαλονίκης «Παροχή εξουσιοδότησης για υπογραφή εγγράφων με «ΕΝΤΟΛΗ ΝΟΜΑΡΧΗ» από τον Αντινομάρχη Αβραμίδη Ευστάθιο».

6. Τις υπ' αριθμ. 353/1999 και 782/2002 Αποφάσεις του Δημοτικού Συμβουλίου Ευόσμου.

7. Την υπ' αριθμ. 6 (συνεδρία 1η της 18.1.2005) Πράξη του Συμβουλίου Χωροταξίας Οικισμού και Περιβάλλοντος μετά την από 12.1.2005 εισήγηση του Τμήματος Πολεοδομικών Σχεδίων και Κανόνων της Δ/σης Πολεοδομίας Θεσσαλονίκης.

8. Τις διατάξεις του άρθρου 29 Α του Ν. 1558/1985 όπως αυτό προστέθηκε με το άρθρο 27 του Ν. 2081/1992 (ΦΕΚ 154 Α) και την διαπίστωση ότι η υπό έγκριση ρύθμιση δεν περιλαμβάνει διατάξεις κανονιστικού χαρακτήρα συνεπαγόμενες δαπάνη σε βάρος του Κρατικού Προϋπολογισμού ή του Δήμου Ευόσμου.

9. Τη διαπίστωση ότι η εγκρινόμενη ρύθμιση τηρεί τις προϋποθέσεις που θέτει η παρ. 4 του άρθρου 29 του Ν. 2831/2002 όπως ισχύει αποφασίζουμε:

1. Εγκρίνεται η Τροποποίηση του Ρυμοτομικού Σχεδίου πόλεως Ευόσμου Νομού Θεσσαλονίκης στην περιοχή των Ο.Τ. 139 και 139δ που περικλείονται από τις οδούς Αρχιμήδους, Κουντουριώτου, Πλουτάρχου, ανώνυμη οδό και οδό Ζωοδόχου Πηγής, με την μετατόπιση του καθέτου κλάδου στην οδό Πλουτάρχου πεζοδρόμου προς τα ανατολικά όπως απεικονίζεται στο διάγραμμα κλίμακας 1:500 που θεωρήθηκε από τον προϊστάμενο της Δ/σης Πολεοδομίας Θεσσαλονίκης και συνοδεύει την παρούσα.

Η ισχύς της παρούσας να αρχίσει από την δημοσίευσή της.

Η απόφαση αυτή και το διάγραμμα που την συνοδεύει να δημοσιευθούν στην Εφημερίδα της Κυβερνήσεως.

Θεσσαλονίκη, 31 Ιανουαρίου 2005

Με εντολή Νομάρχη  
Ο Αντινομάρχης  
ΕΥΣΤΑΘΙΟΣ ΑΒΡΑΜΙΔΗΣ

ΤΡΟΠΟΠΟΙΗΣΗ ΡΥΘΜΟΤΟΜΙΚΟΥ ΣΧΕΔΙΟΥ  
ΣΤΑ Ο.Τ. 139 ΚΑΙ 139Α

ΝΟΜΟΣ ΘΕΣΣΑΛΟΝΙΚΗΣ  
ΔΗΜΟΣ ΕΥΟΣΜΟΥ

Φ = 40° 45'  
Λ = 0° 45'

ΔΙΑΤΑΓΜΑΤΑ ΡΥΘΜΟΤΟΜΙΑΣ  
4-4-79 ΠΛ.ΦΕΚ 2716/15-5-79  
ΔΠ/ΠΜ/27644/865/8-6-93 ΦΕΚ 702 Α/122-6-93 Ανέσφιξη Νοτιοδυλ

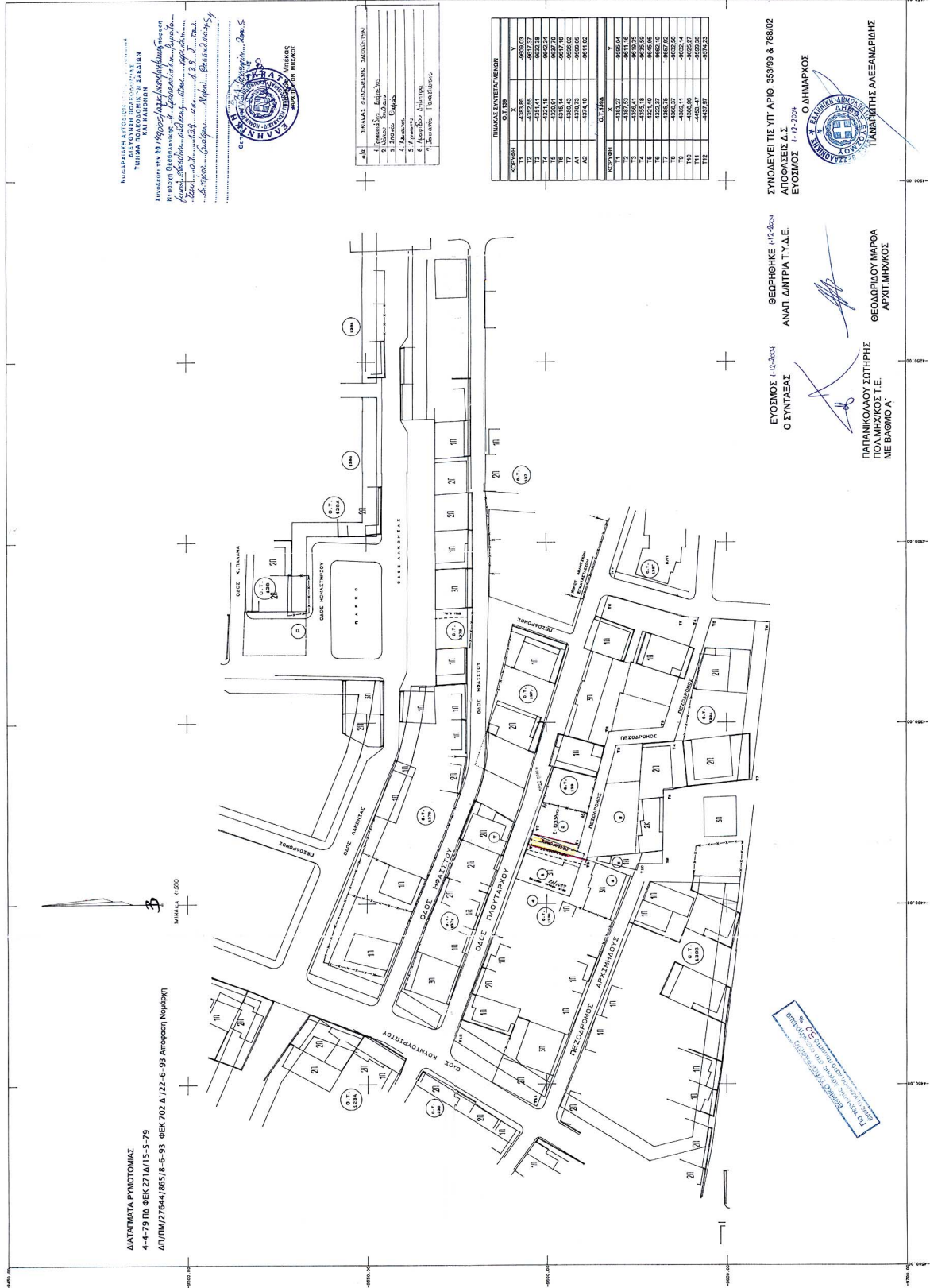
ΝΟΜΟΣ ΘΕΣΣΑΛΟΝΙΚΗΣ  
ΔΗΜΟΣ ΕΥΟΣΜΟΥ

ΝΟΜΑΡΧΙΑ ΕΥΟΣΜΟΥ  
ΔΕΥΤΕΡΟΝΟΜΟΤΗΤΑΣ  
ΤΜΗΜΑ ΠΟΛΙΤΙΚΗΣ  
ΚΑΙ ΚΑΘΟΝΟΝ  
ΕΥΟΣΜΟΥ  
ΕΥΟΣΜΟΣ ΤΗ 14/12/2008  
ΠΡΟΣΕΛΕΥΣΗ ΤΗΣ ΕΠΙΧΕΙΡΗΣΙΑΣ  
ΑΝΕΣΦΙΞΗΣ ΤΗΣ ΕΠΙΧΕΙΡΗΣΙΑΣ  
ΑΝΕΣΦΙΞΗΣ ΤΗΣ ΕΠΙΧΕΙΡΗΣΙΑΣ  
ΑΝΕΣΦΙΞΗΣ ΤΗΣ ΕΠΙΧΕΙΡΗΣΙΑΣ  
ΑΝΕΣΦΙΞΗΣ ΤΗΣ ΕΠΙΧΕΙΡΗΣΙΑΣ  
ΑΝΕΣΦΙΞΗΣ ΤΗΣ ΕΠΙΧΕΙΡΗΣΙΑΣ



Α/Α	ΕΠΙΧΕΙΡΗΣΙΑΣ
1	ΕΠΙΧΕΙΡΗΣΙΑΣ
2	ΕΠΙΧΕΙΡΗΣΙΑΣ
3	ΕΠΙΧΕΙΡΗΣΙΑΣ
4	ΕΠΙΧΕΙΡΗΣΙΑΣ
5	ΕΠΙΧΕΙΡΗΣΙΑΣ
6	ΕΠΙΧΕΙΡΗΣΙΑΣ
7	ΕΠΙΧΕΙΡΗΣΙΑΣ
8	ΕΠΙΧΕΙΡΗΣΙΑΣ
9	ΕΠΙΧΕΙΡΗΣΙΑΣ
10	ΕΠΙΧΕΙΡΗΣΙΑΣ

ΕΠΙΧΕΙΡΗΣΙΑΣ	
ΚΩΔΙΚΟΣ	ΕΠΙΧΕΙΡΗΣΙΑΣ
11	ΕΠΙΧΕΙΡΗΣΙΑΣ
12	ΕΠΙΧΕΙΡΗΣΙΑΣ
13	ΕΠΙΧΕΙΡΗΣΙΑΣ
14	ΕΠΙΧΕΙΡΗΣΙΑΣ
15	ΕΠΙΧΕΙΡΗΣΙΑΣ
16	ΕΠΙΧΕΙΡΗΣΙΑΣ
17	ΕΠΙΧΕΙΡΗΣΙΑΣ
18	ΕΠΙΧΕΙΡΗΣΙΑΣ
19	ΕΠΙΧΕΙΡΗΣΙΑΣ
20	ΕΠΙΧΕΙΡΗΣΙΑΣ
21	ΕΠΙΧΕΙΡΗΣΙΑΣ
22	ΕΠΙΧΕΙΡΗΣΙΑΣ



ΕΥΟΣΜΟΣ 14/12/2008  
Ο ΣΥΝΤΑΞΙ

ΘΕΩΡΗΘΗΚΕ 14/12/2008  
ΑΝΑΓ. ΔΙΟΝΤΙΑ Τ.Υ.Δ.Ε.

ΣΥΝΟΛΕΙ ΤΗΣ ΥΠ. ΑΡΧ. 353/98 & 78/02  
ΑΠΟΦΑΣΙΣ Δ.Σ.  
ΕΥΟΣΜΟΣ 14/12/2008  
Ο ΔΗΜΑΡΧΟΣ

ΠΑΠΑΝΙΚΟΛΑΟΥ ΣΩΤΗΡΗΣ  
ΠΟΛ. ΜΗΧ. ΚΟΣ Τ.Ε.  
ΜΕ ΒΑΘΜΟ Α'

ΓΕΩΔΡΟΛΟΥ ΜΑΡΦΑ  
ΑΡΧΙΤ. ΜΗΧ. ΚΟΣ

ΠΑΠΑΝΙΚΟΛΑΟΥ ΣΩΤΗΡΗΣ  
ΠΟΛ. ΜΗΧ. ΚΟΣ Τ.Ε.  
ΜΕ ΒΑΘΜΟ Α'

ΠΑΠΑΝΙΚΟΛΑΟΥ ΣΩΤΗΡΗΣ  
ΠΟΛ. ΜΗΧ. ΚΟΣ Τ.Ε.  
ΜΕ ΒΑΘΜΟ Α'



Αριθ. 29/33189/ΠΣΚ/1054

(2)

Τροποποίηση του ρυμοτομικού σχεδίου του Δημοτικού Διαμερίσματος Διαβατών, Δήμου Εχεδώρου, Νομού Θεσσαλονίκης, με: α) την αλλαγή χρήσης από «Χώρο Πάρκου» σε «Χώρο αναψυκτηρίου» στο Ο.Τ. 200 και β) τον χαρακτηρισμό «Χώρου Πάρκου» στα Ο.Τ. 98.

## Ο ΝΟΜΑΡΧΗΣ ΘΕΣΣΑΛΟΝΙΚΗΣ

Έχοντας υπόψη:

1. Τις διατάξεις των άρθρων 152, 153, 154, 160, 243, του Π.Δ. της 14/27.7.1999 «Κώδικας Βασικής Πολεοδομικής Νομοθεσίας», (ΦΕΚ 580/Δ), και του άρθρου 19 του Ν. 1577/1985 «Γ.Ο.Κ.» (ΦΕΚ 148/Α), όπως ισχύουν.

2. Τις διατάξεις του άρθρου 29 του Ν.2831/2000 «τροποποίηση των διατάξεων του Ν. 1577/1985 «Γενικός Οικοδομικός Κανονισμός και άλλες πολεοδομικές διατάξεις» όπως αντικαταστάθηκαν με το άρθρο 10 του Ν. 3044/2002 «Μεταφορά Συντελεστή Δόμησης κλπ» (ΦΕΚ 197 Α).

3. Το Π.Δ. 30/1996 «Κώδικας Νομαρχιακής Αυτοδιοίκησης» (ΦΕΚ 21 Α) και ιδίως το άρθρο 63 για την αναπλήρωση των Νομαρχών, καθώς και την αριθμ. 10/1803/25.1.2005 απόφαση Νομάρχης Θεσσαλονίκης «Παροχή εξουσιοδότησης για υπογραφή εγγράφων με «ΕΝΤΟΛΗ ΝΟΜΑΡΧΗ» από τον Αντινομάρχη Αβραμίδη Ευστάθιο».

4. Την υπ' αριθμ. 21/31.3.1995 Απόφαση του Νομαρχιακού Συμβουλίου Θεσσαλονίκης «Οργανισμός Εσωτερικής Υπηρεσίας της Νομαρχιακής Αυτοδιοίκησης Θεσσαλονίκης» (ΦΕΚ 392/Β/11.4.1995).

5. Την υπ' αριθμ. 440/2003 Απόφαση του Δημοτικού Συμβουλίου Δήμου Εχεδώρου.

6. Την υπ' αριθμ. 204/2004 Πράξη του Συμβουλίου Χωροταξίας Οικισμού και Περιβάλλοντος του Νομού Θεσσαλονίκης (Συνεδρία 23η της 21.12.2004) μετά την σχετική από 30.11.2004 εισήγηση του Τμήματος Πολεοδομικών Σχεδίων και Κανόνων όπου εκτίθεται το σκεπτικό για τη νομική και ουσιαστική διάσταση του θέματος.

7. Τη διαπίστωση ότι τηρούνται οι προϋποθέσεις που θέτει η παρ. 4 του άρθρου 29 του Ν. 2831/2000 όπως ισχύει.

8. Τις διατάξεις του άρθρου 29Α του Ν. 1558/1985 όπως αυτό προστέθηκε με το άρθρο 27 του Ν. 2081/1992 (ΦΕΚ 154/Α) και τη διαπίστωση ότι από τις διατάξεις της πα-

ρούσας δεν προκαλείται δαπάνη σε βάρος του κρατικού προϋπολογισμού ή του Δήμου Αμπελοκήπων.

9. Την υπ' αριθμ. 10/6943/13.3.2003 απόφαση του Νομάρχης Θεσ/νίκης «Παροχή εξουσιοδότησης για υπογραφή εγγράφων με εντολή Νομάρχης Ευστ. Αβραμίδη», αποφασίζουμε:

## Άρθρο 1

Εγκρίνεται η τροποποίηση του ρυμοτομικού σχεδίου Δημοτικού Διαμερίσματος Διαβατών, Δήμου Εχεδώρου, Νομού Θεσσαλονίκης, με:

Α) Τον αποχαρακτηρισμό τμήματος του χαρακτηρισμένου χώρου Πάρκου, στο Ο.Τ. 200, το οποίο περιλαμβάνεται μεταξύ των οδών Θεμ. Σοφούλη - Αλ. Παπάγου - Γ' Σεπτεμβρίου και ανώνυμου πεζόδρομου, και τον χαρακτηρισμό του ως χώρο Αναψυκτηρίου.

Β) Τον καθορισμό των παρακάτω όρων και περιορισμών δόμησης του χώρου αυτού, ως εξής: Κάλυψη 50%, Ανώτατο ύψος κτίσματος, τέσσερα μέτρα και πενήντα εκατοστά. (4,50μ.)

Γ) Την δημιουργία διαχωριστικού πεζόδρομου, πλάτους τριών (3,00μ.) μέτρων, που περιλαμβάνεται μεταξύ της οδού Γ' Σεπτεμβρίου και ανώνυμου πεζόδρομου, όπως όλα τα προαναφερόμενα, με στοιχεία Τ4 - Τ5 - Τ6 - Τ7 - Τ8 - Τ9 - Τ10, φαίνονται, στο σχετικό τοπογραφικό διάγραμμα με κλίμακα 1:1000 που συνοδεύει την απόφαση αυτή.

Β) Τον χαρακτηρισμό χώρου, ο οποίος βρίσκεται στο Ο.Τ. 98, μεταξύ των οδών Π. Μελά - Στρ. Ν. Πλαστήρα - Ανωνύμου οδού και Αγ. Γεωργίου, ως χώρου Πάρκου, όπως ο χώρος αυτός, με στοιχεία Α-Β-Γ-Δ-Α, φαίνεται, στο σχετικό τοπογραφικό διάγραμμα με κλίμακα 1:1000 που συνοδεύει την απόφαση αυτή.

## Άρθρο 2

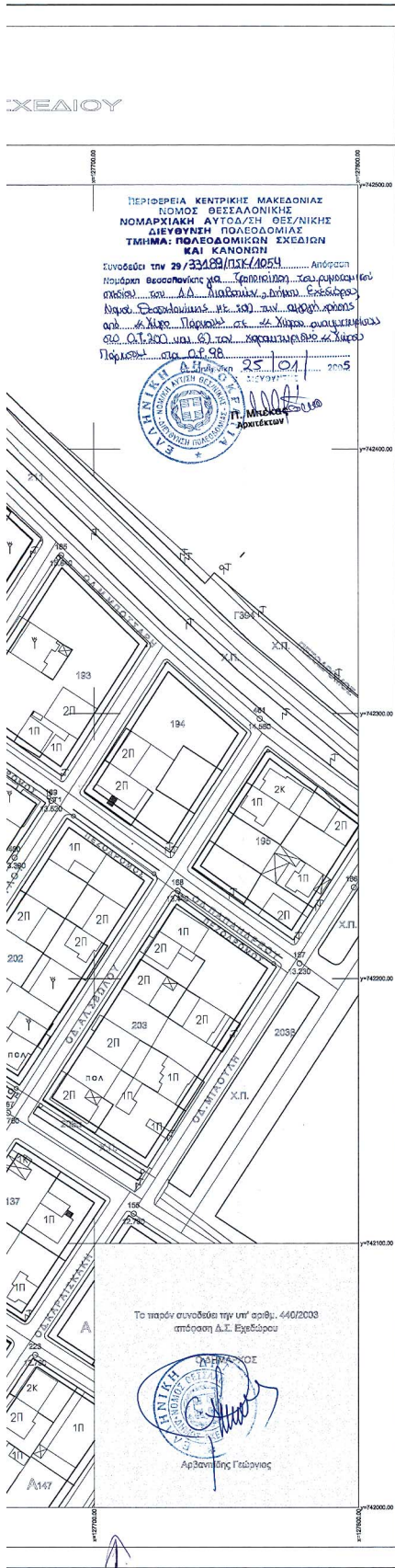
Η ισχύς της απόφασης αυτής αρχίζει από τη δημοσίευσή της.

Η απόφαση αυτή, μαζί με το διάγραμμα που την συνοδεύει να δημοσιευθούν στην Εφημερίδα της Κυβερνήσεως,

Θεσσαλονίκη, 27 Ιανουαρίου 2005

Με εντολή Νομάρχης  
Ο Αντινομάρχης  
ΕΥΣΤΑΘΙΟΣ ΑΒΡΑΜΙΔΗΣ





ΕΜΒΑΔΟ Ο.Τ.200 : Ε = 2.750,03 m <sup>2</sup>	ΕΜΒΑΔΟ ΗΒΟΥ Ο.Τ.2009 : Ε = 484,00 m <sup>2</sup>
ΗΒΟ ΕΜΒΑΔΟ Ο.Τ.200 : Ε = 2.126,87 m <sup>2</sup>	

ΠΙΝΑΚΑΣ ΣΥΝΤΕΤΑΓΜΕΝΩΝ ΚΟΡΥΦΩΝ Ο.Τ. 200			ΠΙΝΑΚΑΣ ΣΥΝΤΕΤΑΓΜΕΝΩΝ ΚΟΡΥΦΩΝ ΗΒΟΥ Ο.Τ. 2009		
T1	x=127821.23	y=742274.78	T4	x=127821.23	y=742274.78
T2	x=127883.83	y=742217.29	T6	x=127883.83	y=742217.29
T3	x=127900.03	y=742238.89	T8	x=127900.03	y=742238.89
T4	x=127887.88	y=742286.80	T7	x=127887.88	y=742286.80

ΠΙΝΑΚΑΣ ΣΥΝΤΕΤΑΓΜΕΝΩΝ ΗΒΩΝ ΚΟΡΥΦΩΝ Ο.Τ. 200		
T8	x=127921.23	y=742274.78
T9	x=127883.83	y=742217.29
T10	x=127850.03	y=742238.89

ΠΙΝΑΚΑΣ ΣΥΝΤΕΤΑΓΜΕΝΩΝ ΚΟΡΥΦΩΝ ΟΜΟΡΦΩΝ Ο.Τ.					
ΠΙΝΑΚΑΣ ΣΥΝΤΕΤΑΓΜΕΝΩΝ ΚΟΡΥΦΩΝ Ο.Τ. 199			ΠΙΝΑΚΑΣ ΣΥΝΤΕΤΑΓΜΕΝΩΝ ΚΟΡΥΦΩΝ Ο.Τ. 2009		
T1	x=127805.84	y=742321.38	T1	x=127848.58	y=742236.49
T2	x=127938.00	y=742298.03	T2	x=127862.14	y=742214.04
T3	x=127826.89	y=742281.07	T3	x=127880.83	y=742211.85
T4	x=127882.02	y=742303.21	T4	x=127847.71	y=742232.58
ΠΙΝΑΚΑΣ ΣΥΝΤΕΤΑΓΜΕΝΩΝ ΚΟΡΥΦΩΝ Ο.Τ. 199			ΠΙΝΑΚΑΣ ΣΥΝΤΕΤΑΓΜΕΝΩΝ ΚΟΡΥΦΩΝ Ο.Τ. 201		
T1	x=127667.08	y=742342.36	T1	x=127881.50	y=742288.37
T2	x=127880.27	y=742318.84	T2	x=127828.79	y=742168.88
T3	x=127641.63	y=742244.12	T3	x=127882.00	y=742211.61
T4	x=127808.43	y=742286.82	T4	x=127844.87	y=742282.46

ΠΙΝΑΚΑΣ ΙΔΙΟΤΗΤΩΝ		
1	ΖΕΥΤΑΚΗΣ	8
2	ΠΑΠΑΝΙΚΟΛΑΟΥ	9
3	ΠΑΠΑΝΙΚΟΛΑΟΥ	10
4	ΜΕΛΗΡΑΙΩΤΗ	11
5	ΒΑΚΡΑΝΙΣ	12
6	ΑΛΔΑΓΛΑΟΥ	13
7	ΚΙΣΣΙΔΗΣ	14

ΕΘΝΙΚΟ ΤΥΠΟΓΡΑΦΕΙΟ  
Για τεχνικούς λόγους στο σχεδιάγραμμα  
έγινε αλλαγή κατά ποσοστό 3 %

**ΔΗΜΟΣ ΕΧΕΔΩΡΟΥ**  
**ΔΗΜΟΤΙΚΟ ΔΙΑΜΕΡΙΣΜΑ ΔΙΑΒΑΤΩΝ**

ΕΡΓΟ : ΤΡΟΠΟΠΟΙΗΣΗ ΡΥΘΜΟΤΟΜΙΚΟΥ ΣΧΕΔΙΟΥ  
ΣΤΟ Ο.Τ.200

ΤΙΤΛΟΣ  
ΣΧΕΔΙΟΥ : ΤΟΠΟΓΡΑΦΙΚΟ ΔΙΑΓΡΑΜΜΑ

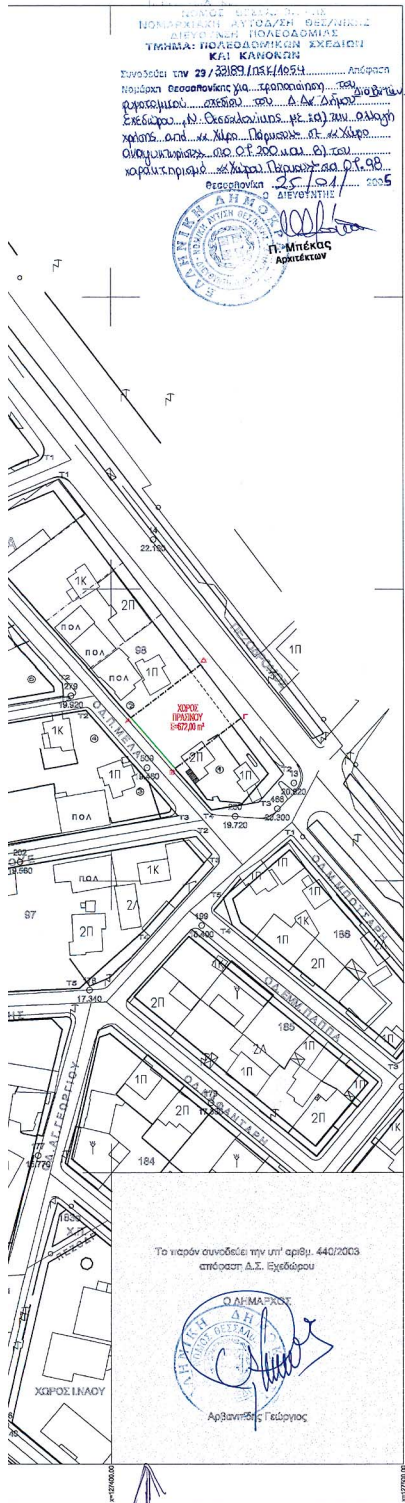
ΑΡ. ΣΧΕΔΙΟΥ	ΚΛΙΜΑΚΑ	ΗΜΕΡΟΜΗΝΙΑ
T.1	1:1000	ΙΟΥΝΙΟΣ 2004

ΣΥΝΤΑΞΗ  
ΜΕΛΕΤΗΣ : ΔΗΜΗΤΡΙΑΔΗΣ ΤΖΙΑΝΟΣ Γεωμ. Μηχανικός

ΘΕΩΡΗΘΗΚΕ	ΘΕΩΡΗΣΗ ΠΟΛΕΟΔΟΜΙΑΣ
<p>Ο ΔΗΜΑΡΧΟΣ</p>  <p>ΑΦΡΑΝΤΙΛΗΣ ΓΕΩΡΓΙΟΣ</p>	



ΕΧΕΔΙΟΥ



ΝΟΜΑΡΧΙΑΚΗ ΑΥΤΟΔΙΟΧΕΙΡΙΑ  
 ΔΙΕΥΘΥΝΣΗ ΠΟΛΕΟΔΟΜΙΑΣ  
 ΤΙΤΛΟΣ: ΠΟΛΕΟΔΟΜΙΚΟΣ ΣΧΕΔΙΟΣ  
 ΚΑΙ ΚΑΝΟΝΙΣ

Συνολική επιφ. 29 / 3289 / 154 / 1654 ..... Απόφαση  
 Νομαρχ. Οικονομικής για τροποποίηση του  
 σχεδίου με 2005 ..... Δ.Σ. Δήμου  
 έκδοσης 19 / 06 / 2005 με 10 / 10 / 2005  
 χωρίς απόφαση Νομαρχ. Οικονομικής  
 Ομογενών στο Ο.Τ. 98 .....  
 κορυφών με 2005 .....  
 Ομογενών 25 / 01 / 2005



Το ναυρόν συνοδεύει την υπ' αριθμ. 440/2003  
 απόφαση Δ.Σ. Εξοχόρου



ΕΜΒΛΟ Ο.Τ.98   Ε= 4.108,40 m²		
ΠΙΝΑΚΑΣ ΣΥΝΤΕΤΑΓΜΕΝΩΝ ΚΟΡΥΦΩΝ Ο.Τ. 98		
T1	x=127382,14	y=742737,67
T2	x=127458,82	y=742838,40
T3	x=127450,89	y=742829,81
T4	x=127434,21	y=742824,16
T5	x=127347,89	y=742732,80

ΠΙΝΑΚΑΣ ΣΥΝΤΕΤΑΓΜΕΝΩΝ ΚΟΡΥΦΩΝ Ο.Τ. 98α		
T1	x=127376,28	y=742745,60
T2	x=127340,32	y=742730,83
T3	x=127360,27	y=742788,51

ΠΙΝΑΚΑΣ ΣΥΝΤΕΤΑΓΜΕΝΩΝ ΚΟΡΥΦΩΝ Ο.Τ. 98		
T1	x=127336,23	y=742716,76
T2	x=127388,09	y=742807,45
T3	x=127383,42	y=742853,18
T4	x=127289,84	y=742843,83
T5	x=127287,60	y=742884,85

ΠΙΝΑΚΑΣ ΣΥΝΤΕΤΑΓΜΕΝΩΝ ΚΟΡΥΦΩΝ Ο.Τ. 98		
T1	x=127271,46	y=742836,28
T2	x=127361,10	y=742856,38
T3	x=127422,81	y=742832,23
T4	x=127282,61	y=742898,56

ΠΙΝΑΚΑΣ ΣΥΝΤΕΤΑΓΜΕΝΩΝ ΚΟΡΥΦΩΝ Ο.Τ. 97		
T1	x=127283,46	y=742880,84
T2	x=127428,00	y=742816,18
T3	x=127434,37	y=742809,04
T4	x=127411,41	y=742883,11
T5	x=127389,66	y=742853,16
T6	x=127290,85	y=742808,43

ΠΙΝΑΚΑΣ ΣΥΝΤΕΤΑΓΜΕΝΩΝ ΚΟΡΥΦΩΝ Ο.Τ. 168		
T1	x=127481,27	y=742814,08
T2	x=127811,38	y=742856,87
T3	x=127497,89	y=742839,78
T4	x=127441,89	y=742854,88
T5	x=127488,23	y=742884,18

Εθνικό τυπογραφείο  
 Για τεχνικούς λόγους στο σχέδιο υπάρχει  
 έγινε σφάλμα κατά τοποθέτηση 2,8%

ΠΙΝΑΚΑΣ ΙΔΙΟΚΤΗΤΩΝ	
1	ΙΣΤΙΟΓΛΟΥ ΣΑΒΒΑΣ
2	ΣΥΜΕΩΝΙΔΗΣ ΜΟΧΑΛΑ
3	ΜΥΛΩΝΑΣ ΝΙΚΟΛΑΟΣ
4	ΠΑΡΑΜΟΡΟΥ ΣΙΛΒΙΑ
5	ΓΕΩΡΓΙΑΔΗΣ ΙΩΑΝΝΗΣ

ΔΗΜΟΣ ΕΧΕΔΩΡΟΥ  
 ΔΗΜΟΤΙΚΟ ΔΙΑΜΕΡΙΣΜΑ ΔΙΑΒΑΤΩΝ

ΕΡΓΟ: ΤΡΟΠΟΠΟΙΗΣΗ ΡΥΜΟΤΟΜΙΚΟΥ ΣΧΕΔΙΟΥ  
 ΣΤΟ Ο.Τ.98

ΤΙΤΛΟΣ  
 ΣΧΕΔΙΟΥ: ΤΟΠΟΓΡΑΦΙΚΟ ΔΙΑΓΡΑΜΜΑ

ΑΡ. ΣΧΕΔΙΟΥ	ΚΑΙΜΑΚΑ	ΗΜΕΡΟΜΗΝΙΑ
T.1	1:1000	ΙΟΥΝΙΟΣ 2004

ΣΥΝΤΑΞΗ  
 ΜΕΛΕΤΗΣ: ΔΗΜΗΤΡΙΑΔΗΣ ΤΖΙΑΝΟΣ *Πολιτικός Μηχανικός*

ΘΕΩΡΗΘΗΚΕ	ΘΕΩΡΗΣΗ ΠΟΛΕΟΔΟΜΙΑΣ
 ΑΡΒΑΝΙΤΙΑΔΗΣ ΓΕΩΡΓΙΟΣ	

Αριθ. ΔΠΠ 7017

(3)

Καθορισμός χρήσεων παραχωρούμενων δημόσιων εκτάσεων, Ν. Ροδόπης.

Ο ΝΟΜΑΡΧΗΣ ΡΟΔΟΠΗΣ

Έχοντας υπόψη:

1. Τις διατάξεις του άρθρου 62 του Π.Δ. 30/1996 (ΦΕΚ 21Α/1996).

2. Το Ν.Δ. 221/1974.

3. Τις διατάξεις του άρθρου 3 του Ν. 1512/1985 περί καθορισμού χρήσεων παραχωρούμενων δημόσιων εκτάσεων.

4. Το υπ' αριθμ. 12360/9.12.2004 έγγραφο της Δ/σης Γεωργικής Ανάπτυξης Περιφέρειας ΑΜΘ, με συν. Απόσπασμα πρόχειρου διαγράμματος αναδασμού αγρ/τος Αγ. Θεοδώρων Ν. Ροδόπης, διανομής έτους 1984-91 της Δ/σης Τοπογραφικής Ν. Ροδόπης, όπου εμφανίζεται το 1195α, χέρσο κοινόχρηστο τεμάχιο έκτασης 10.000 τ.μ.,

προοριζόμενο να παραχωρηθεί στον Δήμο Ν. Σιδηροχωρίου, για τη δημιουργία αθλητικού γηπέδου.

5. Την υπ' αριθμ. 51/2004 απόφαση από το απόσπασμα του πρακτικού της 6ης/28.7.2004 συνεδρίασης του Δημοτικού Συμβουλίου Ν. Σιδηροχωρίου.

6. Τη σύμφωνη γνώμη της ΔΠΠ Ν. Ροδόπης, μετά από αυτοψία που έκανε, αποφασίζουμε:

Καθορίζουμε τη χρήση για το υπ' αριθμ. 1195α τεμάχιο, έκτασης 10.000 τ.μ. χέρσο κοινόχρηστο, όπως εμφανίζεται στο πρόχειρο απόσπασμα του αναδασμού αγρ/τος Αγ. Θεοδώρων Ν. Ροδόπης, διανομής 1984-91 της Δ/σης Τοπογραφικής Ν. Ροδόπης, σαν Βιοτεχνική, προκειμένου να παραχωρηθεί στο Δήμο Ν. Σιδηροχωρίου, για τη δημιουργία αθλητικού γηπέδου.

Η απόφαση αυτή να δημοσιευθεί στην Εφημερίδα της Κυβερνήσεως.

Κομοτηνή, 19 Ιανουαρίου 2005

Ο Νομάρχης

ΑΡΙΣΤΕΙΔΗΣ ΓΙΑΝΝΑΚΙΔΗΣ