

04000142501990008



ΕΦΗΜΕΡΙΣ ΤΗΣ ΚΥΒΕΡΝΗΣΕΩΣ

ΤΗΣ ΕΛΛΗΝΙΚΗΣ ΔΗΜΟΚΡΑΤΙΑΣ

ΤΕΥΧΟΣ ΤΕΤΑΡΤΟ

Αρ. Φύλλου 14

25 Ιανουαρίου 1999

ΠΕΡΙΕΧΟΜΕΝΑ

ΠΟΛΕΟΔΟΜΙΑ

ΑΠΟΦΑΣΕΙΣ

- Μη τροποποίηση ρυμοτομικού σχεδίου πόλεως Πρέβεζας στην περιοχή εργατικών κατοικιών «Αγ. Γεωργίου»..... 1
- Τροποποίηση ρυμοτομικού σχεδίου σε Ο.Τ. του Ν.Α. Τμήματος της επέκτασης του Δήμου Ωραιοκάστρου Νομού Θεσσαλονίκης..... 2

ΠΟΛΕΟΔΟΜΙΑ

ΑΠΟΦΑΣΕΙΣ

- Αριθ. 2146 (1)
- Μη τροποποίηση ρυμοτομικού σχεδίου πόλεως Πρέβεζας στην περιοχή εργατικών κατοικιών «Αγ. Γεωργίου».

Ο ΓΕΝΙΚΟΣ ΓΡΑΜ. ΠΕΡΙΦΕΡΕΙΑΣ ΗΠΕΙΡΟΥ

Έχοντας υπόψη:

1. Τις διατάξεις του ΝΔ της 17.7.23 και ειδικότερα τα άρθρα 3 και 70 αυτού.

2. Τις διατάξεις του Ν. 2508/97 (ΦΕΚ 124 Α) και ειδικότερα το άρθρο 25 παρ. 9α.

3. Τις διατάξεις του Ν. 2242/94 (ΦΕΚ 162 Α) και ειδικότερα το αρθρ. 3 παρ. 1.

4. Τις αριθμ. 4336/97, 26168/97 και 5143/98 Αποφάσεις μας.

5. Τις αιθμ. 131/95, 239/95 γνωμοδοτήσεις Δημ. Συμβουλίου Πρέβεζας.

6. Τη γνωμοδότηση του Περιφερειακού ΣΧΟΠ που διατυπώθηκε στην πράξη 13/10.11.98 (θέμα 10ο), αποφασίζουμε:

Την μη τροποποίηση Ρ.Σ. πόλης Πρέβεζας στην περιοχή εργατικών κατοικιών Αγ. Γεωργίου Δήμου Πρέβεζας διότι πρόκειται για μείωση κοινοχρήστων χώρων χωρίς να προβλέπεται αναδιάταξη αυτών.

Με την παρούσα Απόφαση αυτή δεν προκαλείται δαπάνη σε βάρος του Δημοσίου κατά τις διατάξεις του άρθρου 29 Α του Ν. 2081/92.

Η παρούσα Απόφαση να δημοσιευτεί στην Εφημερίδα της Κυβερνήσεως.

Ιωάννινα, 14 Δεκεμβρίου 1998

Ο Γενικός Γραμματέας Περιφέρειας
ΔΗΜΗΤΡΗΣ ΚΑΛΟΥΔΙΩΤΗΣ

Αριθμ. 29/οικ/41748/ΠΣΚ/2088

(2)

Τροποποίηση ρυμοτομικού σχεδίου σε Ο.Τ. του Ν.Α. τμήματος της επέκτασης του Δήμου Ωραιοκάστρου Νομού Θεσσαλονίκης.

Ο ΝΟΜΑΡΧΗΣ ΘΕΣΣΑΛΟΝΙΚΗΣ

Έχοντας υπόψη:

1. Τις διατάξεις του Ν. Δ/τος της 17.7.23 «περί σχεδίων πόλεων κλπ.» όπως τροποποιήθηκαν και ειδικότερα τα άρθρα 3, 29 και 70.

2. Τις διατάξεις του Α. Ν. 314/1968 (ΦΕΚ 47Α) όπως συμπληρώθηκαν με το αρ. 1018/71 Ν. Δ/γμα (ΦΕΚ 220 Α) και με την παρ. 3 του άρθρου 34 του Ν. 1577/85 (ΦΕΚ 210 Α).

3. Τις διατάξεις του αρ. 183/86 Π.Δ/τος (ΦΕΚ 70 Α) και ειδικότερα το άρθρο 1.

4. Τις διατάξεις του Ν. 2218/94 «ίδρυση νομαρχιακής αυτοδιοίκησης κλπ» (ΦΕΚ 90 Α) όπως τροποποιήθηκε και συμπληρώθηκε με τον Ν. 2240/94 «Συμπλήρωση διατάξεων για την Νομαρχιακή Αυτοδιοίκηση και άλλες διατάξεις» (ΦΕΚ 153 Α).

5. Την απόφαση 21/31.3.95 Νομαρχιακού Συμβουλίου Θεσσαλονίκης «Οργανισμός Εσωτερικής Υπηρεσίας της Νομαρχιακής Αυτοδιοίκησης Θεσσαλονίκης (ΦΕΚ 392 Β/11.5.95).

6. Το γεγονός ότι από τις κανονιστικού χαρακτήρα διατάξεις αυτής της απόφασης δεν προκαλείται δαπάνη σε βάρος του προϋπολογισμού του οικείου Ο.Τ.Α.

7. Το Γενικό Πολεοδομικό Σχέδιο του Δήμου Ωραιοκάστρου.

8. Την υπ' αριθμ. 205/1998 απόφαση του Δημοτικού Συμβουλίου Ωραιοκάστρου.

9. Την υπ' αριθμ. 596 πράξη του Συμβουλίου Χ.Ο.Π. Ν. Θεσσαλονίκης (συνεδρία 34η /3.11.98), αποφασίζουμε:

Άρθρο 1

Εγκρίνεται η τροποποίηση του ρυμοτομικού σχεδίου σε Ο.Τ. της Ν. Α. περιοχής επέκτασης του Δήμου Ωραιοκάστρου και ειδικότερα:

Α. Η διατήρηση του ρέμματος που διέρχεται από την περιοχή ως ελεύθερου κοινόχρηστου χώρου, στο ίχνος των οριογραμμών όπως αυτές καθορίστηκαν με τις 07/4673/25.6.96 και 07/4337/27.6.97 αποφάσεις του Δ/ντή της Δ.Τ.Υ.Ν.Α. Θεσσαλονίκης.

Β. Η διάνοιξη πεζοδρόμων πλάτους τεσσάρων (4,0) μέτρων και πέντε (5,0) μέτρων εκατέρωθεν των οριογραμμών του ρέμματος.

Γ. Η αναμόρφωση του ρυμοτομικού σχεδίου στις ζώνες που περιβάλλουν το ρέμμα για την προσαρμογή στα παραπάνω δεδομένα με την:

α. Τροποποίηση περιγράμματος των Ο.Τ. Γ112, Γ113, Γ114, Γ115, Γ117, Γ137, Γ140, Γ141, Γ142, Γ143, Γ144, Γ158, Γ161, Γ162, Γ163, Γ164, και Γ165.

Β. Κατάργηση χαρακτηρισμού πεζοδρόμων και χαρακτηρισμό νέων.

γ. Κατάργηση ή τροποποίηση έκτασης χώρων στάθμευσης και δημιουργία νέων.

δ. Κατάργηση χώρων νηπιαγωγείου, βρεφονηπιακού σταθμού, χώρων άθλησης και καθορισμό νέων αντίστοιχων χώρων.

ε. Κατάργηση χώρων πρασίνου και δημιουργία νέων χώρων.

στ. Καθορισμό χώρου διοικητικών και πολιτιστικών εγκαταστάσεων.

3. Επιβολή προκηπίων πλάτους τεσσάρων (4,0), πέντε (5,0), έξι (6,0), οκτώ (8,0) και δεκαέξι (16,0) μέτρων όπως όλα τα παραπάνω εμφανίζονται στα τρία σχετικά πρωτότυπα διαγράμματα κλ. 1:500 θεωρημένα από τον Δ/ντή Πολεοδομίας Ν.Α. Θεσσαλονίκης και που αντίτυπά τους δημοσιεύονται με την απόφαση αυτή.

Άρθρο 2

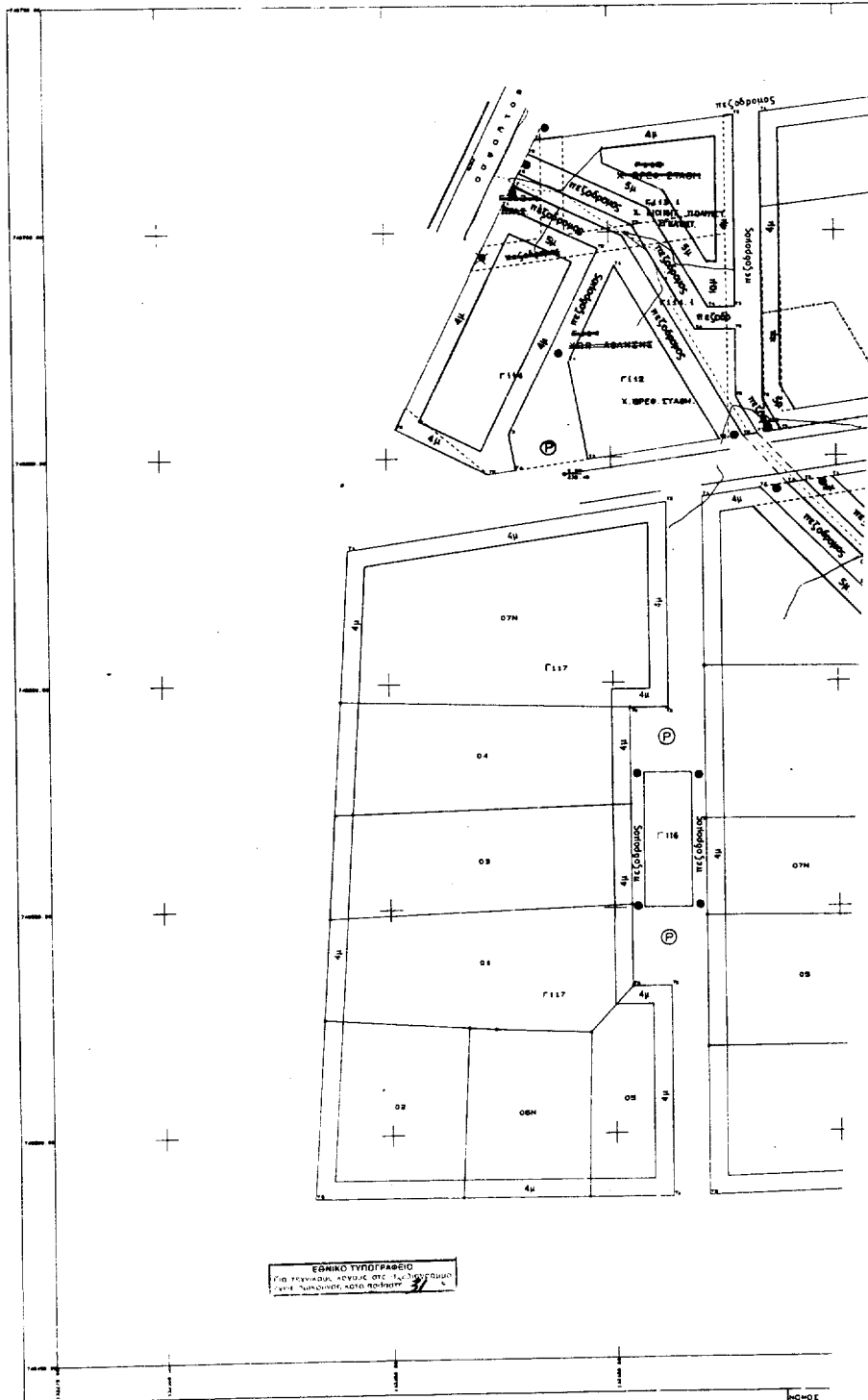
Η απόφαση αυτή να δημοσιευθεί στην Εφημερίδα της Κυβερνήσεως και ισχύει από την δημοσίευσή της.

Θεσσαλονίκη, 25 Νοεμβρίου 1998

Ο Νομάρχης
ΚΩΣΤΑΣ ΠΑΠΑΔΟΠΟΥΛΟΣ

ΝΟΜΟΣ ΒΕΣΣΙΑΛΟΝΙΚΗΣ
ΔΗΜΟΣ ΠΡΑΙΟΚΑΣΤΡΟΥ

ΤΡΟΠΟΠΟΙΗΣΗ ΡΥΜΟΤΟΜΙΚΟΥ ΣΧΕΔΙΟΥ
ΣΤΑ ΟΤ. Γ112, Γ112.1, Γ113, Γ114, Γ115, Γ117, Γ137, Γ140, Γ141, Γ142,
Γ143, Γ144, Γ158, Γ161, Γ162, Γ163, Γ163.1, Γ164, Γ165, Γ165.1.



ΕΘΝΙΚΟ ΤΥΠΟΓΡΑΦΕΙΟ
ΓΙΑ ΤΗΝ ΕΚΔΟΣΗ ΤΗΣ ΕΦΗΜΕΡΙΔΑΣ ΤΗΣ ΚΥΒΕΡΝΗΣΕΩΣ
ΣΤΗΝ ΑΔΕΛΦΟΤΗΤΑ ΚΑΙ ΤΗΝ ΕΝΩΣΗ

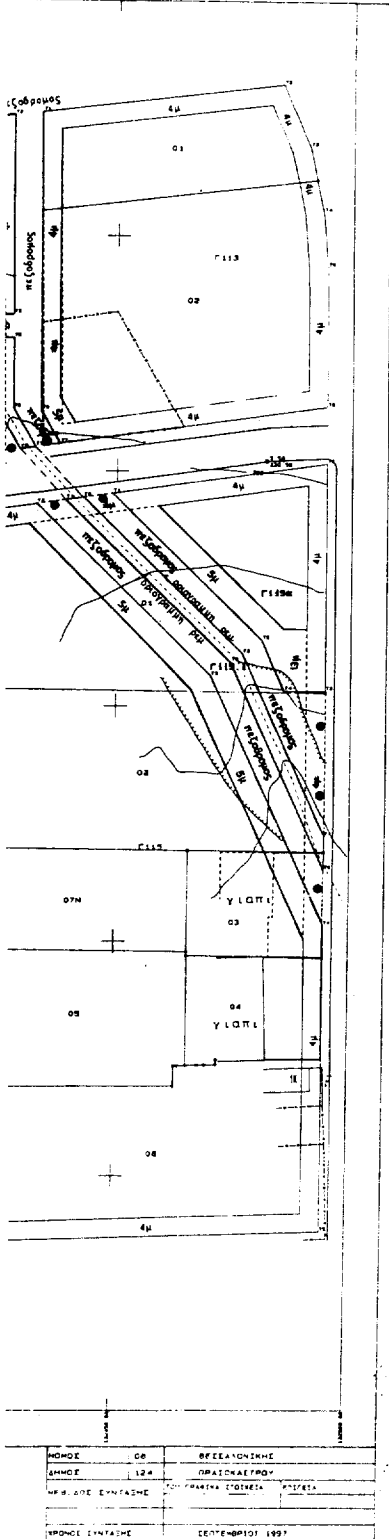
ΕΛΛΗΝΙΚΟ ΚΑΤΑΣΤΡΟΦΟΛΟΓΙΟ
ΕΓΧΕΙΡΙΔΙΟ ΜΕΤΑΤΟΜΩΝ ΤΡΟΧΩΝ 3
ΚΑΤΑΣΤΑΣΗ ΜΕΤΑΤΟΜΩΝ 140 ΑΠΟ 140/94

0	
0	

ΚΑΙΜΑΚΑ 1: 500

ΜΟΝΟΣ
ΔΙΠΛΟΣ
ΤΡΙΠΛΟΣ
ΚΑΙΜΑΚΑ

ΕΛΙΟΥ
140, Γ141, Γ142,
164, Γ165, Γ165.1




ΠΙΝΑΚΑΣ ΜΕΡΟΜΕΡΩΝ ΙΔΙΟΤΗΤΩΝ


Ο.Τ.	ΑΡ. ΙΔΙΟΤ.	ΟΝΟΜΑΤΕΡΩΝΗΜΟ ΙΔΙΟΤΗΤΗ
113	01	ΙΒΛΙΣΤΟΓΛΟΥ ΕΛΕΝΗ
	02	ΤΗΡΗΣΙΩΝ ΑΝΔΡΕΑΣ
114	01	ΚΩΡΣΗΝΙΔΟΥ ΑΝΔΡΙΑΣ
	02	ΚΩΡΣΗΝΙΔΟΥ ΑΝΔΡΙΑΣ
	03	ΚΩΡΣΗΝΙΔΟΥ ΑΝΔΡΙΑΣ
	04	ΚΩΡΣΗΝΙΔΟΥ ΑΝΔΡΙΑΣ
	05	ΚΩΡΣΗΝΙΔΟΥ ΑΝΔΡΙΑΣ
	06	ΚΩΡΣΗΝΙΔΟΥ ΑΝΔΡΙΑΣ
	07	ΚΩΡΣΗΝΙΔΟΥ ΑΝΔΡΙΑΣ
	08	ΚΩΡΣΗΝΙΔΟΥ ΑΝΔΡΙΑΣ
	09	ΚΩΡΣΗΝΙΔΟΥ ΑΝΔΡΙΑΣ
	10	ΚΩΡΣΗΝΙΔΟΥ ΑΝΔΡΙΑΣ
	11	ΚΩΡΣΗΝΙΔΟΥ ΑΝΔΡΙΑΣ
117	01	ΣΟΦΡΑΝΟΣ ΠΑΥΛΟΣ
	02	ΣΟΦΡΑΝΟΣ ΠΑΥΛΟΣ
068	01	ΣΥΛΑΙΚΗ ΕΛΦΕΙΑ
	02	ΣΥΛΑΙΚΗ ΕΛΦΕΙΑ
	03	ΣΥΛΑΙΚΗ ΕΛΦΕΙΑ
	04	ΣΥΛΑΙΚΗ ΕΛΦΕΙΑ
	05	ΣΥΛΑΙΚΗ ΕΛΦΕΙΑ
	06	ΣΥΛΑΙΚΗ ΕΛΦΕΙΑ
	07	ΣΥΛΑΙΚΗ ΕΛΦΕΙΑ
	08	ΣΥΛΑΙΚΗ ΕΛΦΕΙΑ
	09	ΣΥΛΑΙΚΗ ΕΛΦΕΙΑ
	10	ΣΥΛΑΙΚΗ ΕΛΦΕΙΑ
	11	ΣΥΛΑΙΚΗ ΕΛΦΕΙΑ
078	01	ΣΥΛΑΙΚΗ ΕΛΦΕΙΑ
	02	ΣΥΛΑΙΚΗ ΕΛΦΕΙΑ

Ο.Τ. Γ112 κ.ΒΡΕΘ.ΕΤΑΜΗ Ευβέδο: 765.80 μ²				
Ti	X	Y	Μησος	
1	132401.271	746692.414	1-2	48.641
2	132429.074	746653.783	2-3	29.332
3	132395.054	746699.577	3-4	22.230
4	132390.870	746671.411	4-1	23.626
Ευβέδο: 4129.37 μ²				
Ti	X	Y	Μησος	
1	132431.747	746726.499	1-2	51.396
2	132404.900	746732.599	2-3	14.327
3	132490.600	746719.490	3-4	14.318
4	132492.600	746705.490	4-5	11.725
5	132494.500	746653.100	5-6	29.683
6	132494.600	746664.907	6-7	57.214
7	132437.577	746655.403	7-8	4.277
8	132433.770	746662.931	8-1	63.469
Ευβέδο: 916.17 μ²				
Ti	X	Y	Μησος	
1	132392.505	746720.427	1-2	48.274
2	132421.767	746678.679	2-3	42.414
3	132427.769	746683.263	3-4	6.000
4	132421.769	746683.263	4-5	25.628
5	132408.739	746705.339	5-6	29.044
6	132392.363	746717.509	6-1	3.285
Ευβέδο: 1300.99 μ²				
Ti	X	Y	Μησος	
1	132376.598	746705.852	1-2	23.081
2	132397.535	746694.182	2-3	45.444
3	132377.316	746655.271	3-4	6.188
4	132376.864	746677.229	4-5	6.129
5	132372.797	746646.351	5-6	22.972
6	132352.207	746656.537	6-1	55.017
Ευβέδο: 306.23 μ²				
Ti	X	Y	Μησος	
1	132376.815	746710.336	1-2	7.001
2	132380.145	746713.026	2-3	27.422
3	132405.226	746701.453	3-4	26.929
4	132418.914	746678.263	4-5	6.825
5	132427.769	746678.263	5-6	15.004
6	132427.770	746663.259	6-7	9.480
7	132432.509	746653.095	7-8	3.249
8	132421.371	746654.685	8-9	51.644
9	132402.119	746699.122	9-1	26.766
Ευβέδο: 9348.31 μ²				
Ti	X	Y	Μησος	
1	132400.030	746681.070	1-2	13.036
2	132432.933	746682.960	2-3	52.160
3	132470.116	746606.360	3-4	58.159
4	132494.600	746653.606	4-5	55.500
5	132494.600	746689.106	5-6	74.030
6	132420.601	746685.972	6-1	155.099
Ευβέδο: 1196.00 μ²				
Ti	X	Y	Μησος	
1	132449.056	746645.282	1-2	45.990
2	132494.600	746651.880	2-3	48.500
3	132494.600	746603.380	3-4	6.769
4	132485.931	746603.380	4-5	11.856
5	132480.924	746613.952	5-1	44.608
Ευβέδο: 200.96 μ²				
Ti	X	Y	Μησος	
1	132479.187	746642.961	1-2	3.754
2	132442.072	746642.961	2-3	47.158
3	132476.271	746611.025	3-4	42.251
4	132494.600	746652.606	4-5	7.124
5	132474.600	746655.883	5-6	48.293
6	132474.269	746609.288	6-1	49.259

Ευνοείται την υπαρ 134/71 ΑΔΙ
Γραφείο
ΘΕΣΣΟΝΙΚΗΣ
Α. Διακός

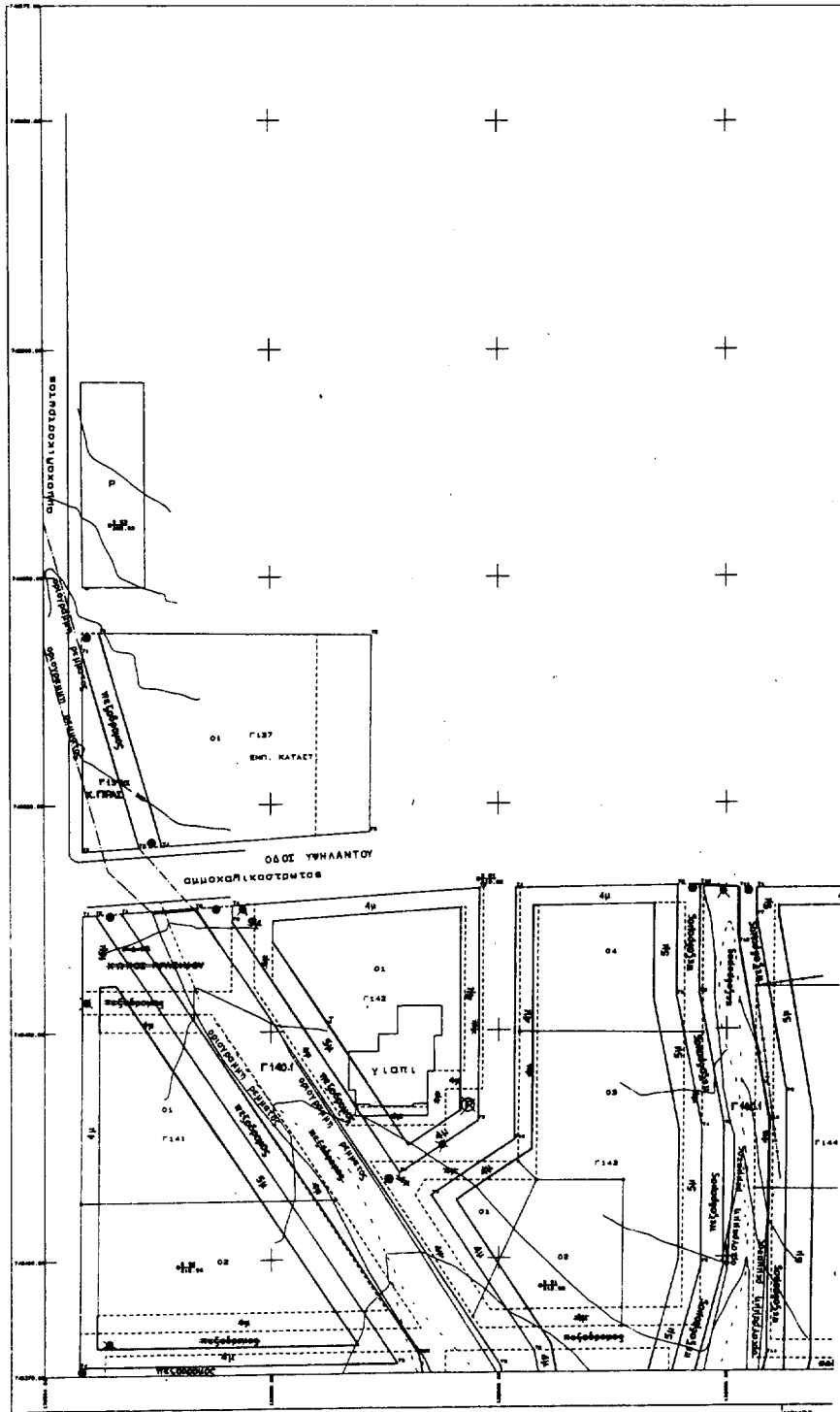


ΜΟΥΣΗΚΗΣ ΑΓΓΕΛΗΣ
ΑΝΤΙΣΤΑΘΜΑΡΧΟΣ
ΤΕΛΟΣ ΕΠΙΣΤΕΥΣΗΣ
ΕΠΙΣΤΕΥΣΗΣ



ΝΟΜΟΣ ΒΕΣΣΙΑΛΟΝΙΚΗΣ
ΔΗΜΟΣ ΩΡΑΙΟΚΑΣΤΡΟΥ

ΤΡΟΠΟΠΟΙΗΣΗ ΡΥΘΜΟΤΟΜΙΚΟΥ ΣΧΕΔΙΟΥ
ΣΤΑ Ο.Σ. Γ112, Γ113, Γ114, Γ115, Γ117, Γ137, Γ140, Γ141, Γ142,
Γ143, Γ144, Γ158, Γ161, Γ162, Γ163, Γ163.1, Γ164, Γ165, Γ165.1.



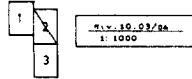
ΕΛΛΗΝΙΚΟ ΠΑΡΩΝ
ΕΥΡΩΠΑΪΚΗ ΠΕΡΙΦΕΡΕΙΑΚΗ ΠΡΟΒΛΗΤΗ
ΕΠΙΧΕΙΡΗΣΗ ΠΕΡΙΦΕΡΕΙΑΣ ΑΠΟ ΑΠΟΦΑΣΗ

○	
○	

ΚΑΙΜΑΚΑ 1:500

ΝΟΜΟΣ
ΔΗΜΟΣ
ΜΕΤΩΔΕΙΣ
ΥΠΟΜΟΝΕΣ

ΠΥ
Γ141, Γ142,
Γ165, Γ165J.



ΚΟΜΜΑΤΙΑ ΑΝΩ ΔΙΟΧΤΗΣ ΔΕΛΤΑ ΚΑΙ
ΕΠΙΧΩΜΑΤΩΝ ΠΟΛΙΤΕΙΑΣ
ΕΠΙΧΩΜΑΤΩΝ

Με αριθμό 121/28875/1988
Ν. 121/28875/1988
ΠΡΟΣΚΑΤΑΡΤΗ ΤΕΧΝΙΚΗ ΕΚΘΕΣΗ
ΠΡΟΣ ΤΟ Δ.Τ. Τ.Α. Α.Α. ΓΙΑ ΤΗΝ ΕΠΙΣΤΑΣΗ
ΤΩΝ ΔΙΟΧΤΩΝ ΚΑΙ ΕΠΙΧΩΜΑΤΩΝ



25.11.1988
ΣΤΗ ΤΕΛΕΥΤΙΑ
ΤΩΝ ΚΑΤΑΣΤΑΣΕΩΝ ΜΕ Α.Β.

ΤΕΧΝΙΚΕΣ ΠΕΡΙΓΡΟΦΕΣ ΙΔΙΟΚΤΗΤΩΝ

Ο.Τ.	ΑΡ. ΙΣΤΟΚ	ΟΝΟΜΑΤΕΡΩΝΥΜΟ ΙΔΙΟΚΤΗΤΗ
Γ 141	01	ΜΑΚΡΟΒΟΥΛΩΝ ΓΕΩΡΓΙΟΣ
	02	ΚΟΣΤΟΠΟΥΛΟΥ ΑΓΓΕΛΙΚΗ
	03	ΜΑΥΡΟΚΑΤΙΟΝΕ ΑΝΤΩΝΙΟΣ
	04	ΜΑΥΡΟΚΑΤΙΟΝΕ ΔΗΜΗΤΡΙΟΣ
	05	ΕΚΚΟΥΡΑΚΗΣ ΕΥΑΓΓΕΛΟΣ
	06	ΣΟΦΙΑΝΟΥ ΔΗΜΗΤΡΑ
	07	ΜΠΑΜΒΟΥΚΑΤΟΥ ΕΛΕΥΘΕΡΙΑ
	08	ΕΥΡΥΦΑΛΟΥ ΜΙΧΑΗΛ
Γ 142	01	ΑΦΟΥΣΙΔΟΥ ΕΩΡΙΑ
	02	ΣΟΦΙΑΝΟΥ ΕΛΕΝΗ
	03	ΠΑΡΧΑΡΙΩΝ ΒΑΡΒΑΡΑ
Γ 143	01	ΑΦΟΥΣΙΔΟΥ ΕΩΡΙΑ
	02	ΣΟΦΙΑΝΟΥ ΕΛΕΝΗ
	03	ΠΑΡΧΑΡΙΩΝ ΒΑΡΒΑΡΑ
	04	ΣΟΦΙΑΝΟΥ ΚΑΡΙΑΔΟΣ
	05	ΕΚΚΟΥΡΑΚΗΣ ΕΥΑΓΓΕΛΟΣ
	06	ΜΑΚΡΟΒΟΥΛΩΝ ΑΝΤΩΝΙΟΣ
	07	ΜΑΚΡΟΒΟΥΛΩΝ ΦΩΤΕΙΝΗ
	08	ΤΣΑΡΜΑΝΟΥΛΩΝ ΓΕΩΡΓΙΟΣ
Γ 144	01	ΜΑΚΡΟΒΟΥΛΩΝ ΑΝΤΩΝΙΟΣ
	02	ΜΑΚΡΟΒΟΥΛΩΝ ΦΩΤΕΙΝΗ
	03	ΤΣΑΡΜΑΝΟΥΛΩΝ ΓΕΩΡΓΙΟΣ
	04	ΑΡΧΑΝΤΙΔΟΥ ΒΑΡΒΑΡΑ
	05	ΚΟΣΤΟΠΟΥΛΟΥ ΑΓΓΕΛΙΚΗ

ΕΘΝΙΚΟ ΤΥΠΟΓΡΑΦΕΙΟ
Αθήνα 1988

Ο.Τ. Γ137α Χ. ΠΡΑΞΙΝΟΥ				Εμβαδόν: 278,82 μ²
T1	X	Y	Μηκος	
1	132508.600	786533.556	1-2	44.719
2	132521.170	786490.640	2-3	12.596
3	132508.600	786489.830	3-1	43.726

Ο.Τ. Γ137 Χ. ΕΜΜ. ΚΑΤΑΙΤ.				Εμβαδόν: 2388,42 μ²
T1	X	Y	Μηκος	
1	132512.521	786537.957	1-2	59.663
2	132572.180	786537.300	2-3	43.800
3	132571.808	786493.901	3-4	45.619
4	132526.284	786490.969	4-1	48.962

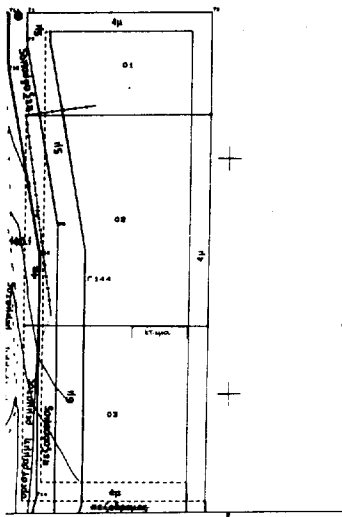
Ο.Τ. Γ140-1 ΚΟΛΥΓΙΣΤΟ ΠΕΡΑ				Εμβαδόν: 8325,63 μ²
T1	X	Y	Μηκος	
1	132517.211	786476.353	1-2	16.284
2	132533.462	786477.400	2-3	170.889
3	132000.251	786376.636	3-4	79.460
4	132615.961	786298.739	4-5	26.425
5	132636.309	786312.414	5-6	19.985
6	132636.922	786352.587	6-7	46.891
7	132649.174	786357.807	7-8	31.033
8	132649.442	786428.839	8-9	28.512
9	132643.859	786457.817	9-10	24.152
10	132644.064	786481.968	10-11	8.857
11	132652.890	786481.200	11-12	12.212
12	132652.785	786488.988	12-13	39.751
13	132659.432	786489.747	13-14	51.295
14	132658.991	786378.504	14-15	41.469
15	132647.573	786338.438	15-16	14.366
16	132647.093	786307.275	16-17	47.670
17	132618.529	786288.795	17-18	47.670
18	132617.897	786221.129	18-19	66.921
19	132645.080	786159.978	19-20	36.239
20	132644.690	786123.742	20-21	12.517
21	132632.092	786123.251	21-22	20.078
22	132632.438	786149.327	22-23	72.598
23	132622.954	786215.453	23-24	70.724
24	132601.576	786286.363	24-25	94.710
25	132602.434	786374.119	25-1	117.083

Ο.Τ. Γ141				Εμβαδόν: 3602,86 μ²
T1	X	Y	Μηκος	
1	132508.610	786475.600	1-2	7.835
2	132511.439	786475.982	2-3	119.011
3	132577.736	786377.168	3-4	89.883
4	132507.653	786376.859	4-1	98.964

Ο.Τ. Γ142				Εμβαδόν: 2167,71 μ²
T1	X	Y	Μηκος	
1	132581.540	786477.920	1-2	54.372
2	132595.799	786481.416	2-3	51.141
3	132595.362	786430.277	3-4	20.561
4	132576.224	786418.917	4-5	66.857
5	132581.508	786474.311	5-1	3.609

Ο.Τ. Γ143				Εμβαδόν: 6614,87 μ²
T1	X	Y	Μηκος	
1	132603.800	786481.406	1-2	25.269
2	132639.065	786481.899	2-3	24.538
3	132638.855	786457.361	3-4	20.512
4	132644.438	786428.383	4-5	29.891
5	132644.152	786378.893	5-6	22.716
6	132635.625	786366.916	6-7	25.232
7	132610.373	786366.813	7-8	13.128
8	132607.798	786377.682	8-9	41.042
9	132585.140	786413.902	9-10	21.819
10	132603.325	786425.957	10-1	55.451

Ο.Τ. Γ144				Εμβαδόν: 4764,87 μ²
T1	X	Y	Μηκος	
1	132644.600	786481.200	1-2	20.300
2	132644.190	786481.200	2-3	138.879
3	132646.013	786482.437	3-4	40.633
4	132644.600	786482.437	4-5	32.673
5	132644.600	786474.141	5-6	41.420
6	132644.600	786474.141	6-7	38.763
7	132644.600	786474.141	7-1	4.207



Συνοδεύει την υπ' αριθμ. 134/1988

Προϊστατής
ΘΕΛΩΡΘΗΚΕ
Διεύθυνση

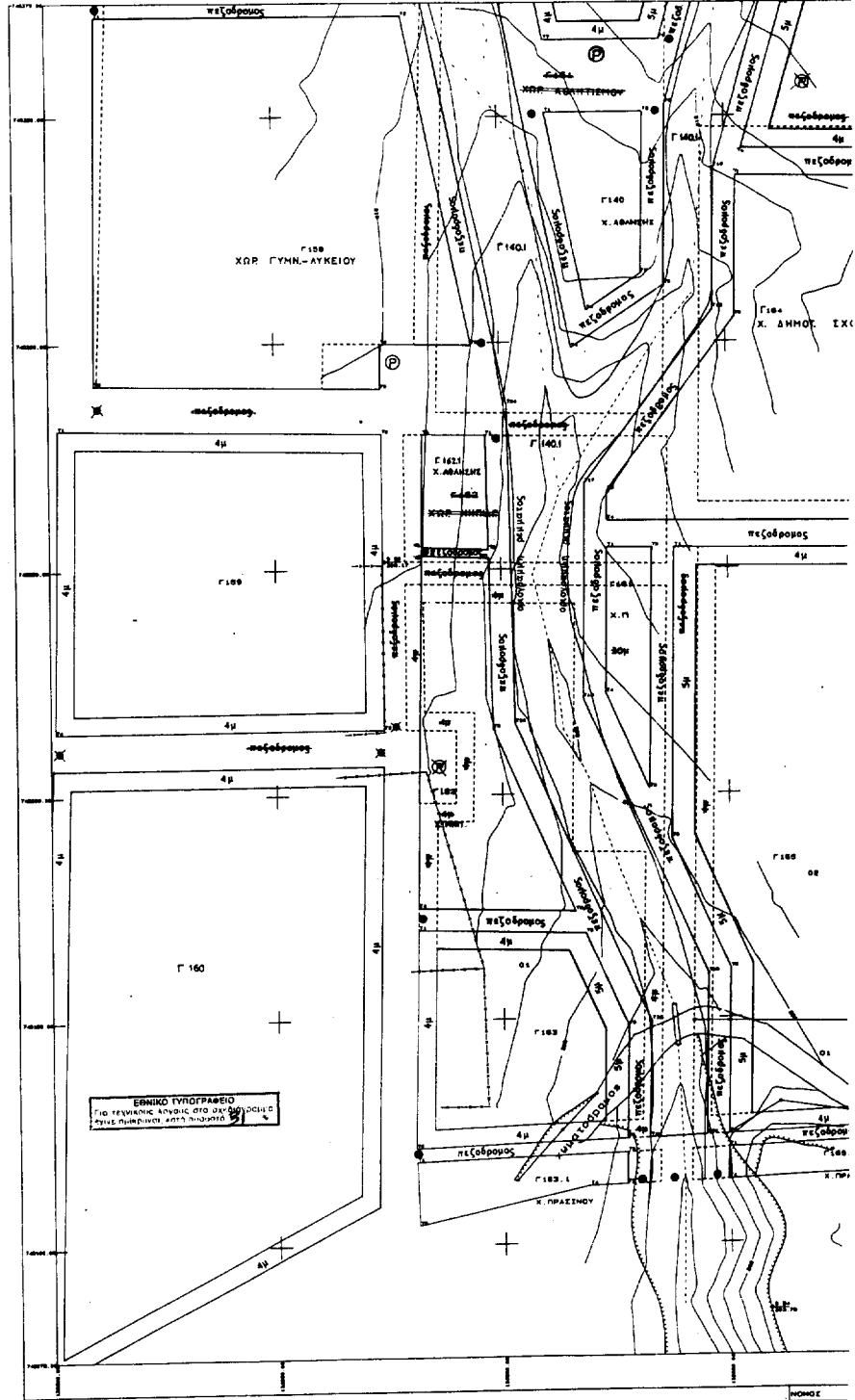


ΜΗΝΟΣ	08	ΒΕΣΣΑΛΩΝΙΚΗΣ
ΑΝΗΟΣ	124	ΠΡΑΞΙΝΑΙΩΝ
ΜΕΘΩΔΟΣ ΣΥΝΤΑΞΗΣ	ΤΟΠΟΓΡΑΦΙΚΗ ΕΠΙΣΤΑΣΗ	ΕΠΙΣΤΑΣΗ
ΠΡΟΣΟΧΗ ΣΥΝΤΑΞΗΣ	ΣΕΠΤΕΜΒΡΙΟΣ 1987	

ΝΟΜΟΣ ΒΕΣΣΑΛΟΝΙΚΗΣ
ΔΗΜΟΣ ΒΡΑΙΣΟΚΑΣΤΡΟΥ

ΤΡΟΠΟΠΟΙΗΣΗ ΡΥΜΟΤΟΜΙΚΟΥ ΣΧΕΔΙΟΥ

ΣΤΑ Ο.Τ. Γ12, Γ121, Γ113, Γ114, Γ115, Γ117, Γ137, Γ140, Γ141, Γ142, ΓΚ:
Γ144, Γ158, Γ161, Γ162, Γ163, Γ163.1, Γ164, Γ165, Γ165.1



ΕΛΛΗΝΙΚΟ ΔΑΤΜ
ΕΥΚΛΕΙΣ ΜΕΤΡΩΝ ΤΩΝ ΠΡΟΒΟΛΩΝ 3
ΚΕΝΤΡΙΚΟΣ ΜΕΣΟΒΕΙΟΣ Α-0 ΑΠΟ ΑΘΗΝΑ

0	
0	

ΚΑΙΜΑΚΑ 1: 500

ΜΟΝΟΣ
ΔΙΜΟΣ
ΤΕΤΡΑΟΣ Ι
ΕΠΤΟΣ ΙΣΤ

