



ΕΦΗΜΕΡΙΣ ΤΗΣ ΚΥΒΕΡΝΗΣΕΩΣ

ΤΗΣ ΕΛΛΗΝΙΚΗΣ ΔΗΜΟΚΡΑΤΙΑΣ

ΤΕΥΧΟΣ ΑΝΑΓΚΑΣΤΙΚΩΝ ΑΠΑΛΛΟΤΡΙΩΣΕΩΝ ΚΑΙ ΠΟΛΕΟΔΟΜΙΚΩΝ ΘΕΜΑΤΩΝ

Αρ. Φύλλου 169

26 Μαΐου 2014

ΠΕΡΙΕΧΟΜΕΝΑ

ΑΠΟΦΑΣΕΙΣ

- Οριοθέτηση αρχαιολογικού χώρου «Κουβελείκων Σπηλιών», Τ.Δ. Αλεποχωρίου, Δήμου Ευρώτα, Π.Ε. Λακωνίας, Περιφέρειας Πελοποννήσου..... 1
- Κύρωση του δικτύου κοινόχρηστων χώρων σύμφωνα με το άρθρο 35 του Ν.3937/2011 σε τμήμα του οικισμού Λητής της Δημοτικής Ενότητας Μυγδονίας του Δήμου Ωραιοκάστρου..... 2

ΑΠΟΦΑΣΕΙΣ

- Αριθμ. ΥΠ.ΠΟ.Α/ΓΔΑΠΚ/ΔΙΠΚΑ/ΤΑΧ/Φ43/64052/39506/3968/1573 (1)
- Οριοθέτηση αρχαιολογικού χώρου «Κουβελείκων Σπηλιών», Τ.Δ. Αλεποχωρίου, Δήμου Ευρώτα, Π.Ε. Λακωνίας, Περιφέρειας Πελοποννήσου.

Ο ΥΠΟΥΡΓΟΣ ΠΟΛΙΤΙΣΜΟΥ ΚΑΙ ΑΘΛΗΤΙΣΜΟΥ

Έχοντας υπόψη:

1. Τις διατάξεις του Ν. 3028/2002 (ΦΕΚ 153/Α΄/28-06-2002) και ειδικότερα του άρθρου 12 αυτού «Για την προστασία των Αρχαιοτήτων και εν γένει της Πολιτιστικής Κληρονομιάς»,
2. Το Π.Δ. 63/2005 (ΦΕΚ 98/Α΄/22-04-2005) «Κωδικοποίηση της Νομοθεσίας για την Κυβέρνηση και τα Κυβερνητικά Όργανα»,
3. Το Π.Δ. 191/2003 «Οργανισμός Υπουργείου Πολιτισμού» (ΦΕΚ 146/Α΄/13-6-2003),
4. Το Π.Δ. 118/2013 «Τροποποίηση του Π.Δ. 85/2012 (Α΄ 141)-Ίδρυση Υπουργείου Υποδομών, Μεταφορών και Δικτύων και Υπουργείου Πολιτισμού και Αθλητισμού και μετονομασία των Υπουργείων Ανάπτυξης, Ανταγωνιστικότητας, Υποδομών, Μεταφορών και Δικτύων και Παιδείας και Θρησκευμάτων, Πολιτισμού και Αθλητισμού σε Υπουργείο Ανάπτυξης και Ανταγωνιστικότητας και Υπουργείο Παιδείας και Θρησκευμάτων αντιστοίχως» (ΦΕΚ 152/Α΄/25-6-2013),
5. Το Π.Δ. 119/2013 «Διορισμός Αντιπροέδρου της Κυβέρνησης, Υπουργών, Αναπληρωτών Υπουργών και Υφυπουργών» (ΦΕΚ 153/Α΄/25-6-2013),
6. Την ομόφωνη γνωμοδότηση του Κεντρικού Αρχαιολογικού Συμβουλίου, όπως διατυπώθηκε στην υπ' αρ. 34/12-11-2013 Συνεδρία του,

7. Το υπ' αρ. ΥΠΠΟΑ/ΓΔΑΜΤΕ/ΔΤΦΚ/5184/571/20/10-3-2014 έγγραφο της Διεύθυνσης Τοπογραφίσεων, Φωτογραμμετρίας και Κτηματολογίου, με το οποίο διαβιβάστηκε στη ΔΙΠΚΑ το τοπογραφικό διάγραμμα, σε κλίμακα 1:5.000, καθώς και ο πίνακας συντεταγμένων των κορυφών της πολυγωνικής γραμμής αναοριοθέτησης σε σύστημα ΕΓΣΑ '87, αποφασίζουμε:

Εγκρίνεται η οριοθέτηση, σύμφωνα με τις διατάξεις του Ν. 3028/2002 «Για την προστασία των Αρχαιοτήτων και εν γένει της Πολιτιστικής Κληρονομιάς», του αρχαιολογικού χώρου «Κουβελείκων Σπηλιών», Τ.Δ. Αλεποχωρίου, Δήμου Ευρώτα, Π.Ε. Λακωνίας, Περιφέρειας Πελοποννήσου, για λόγους αποτελεσματικότερης προστασίας των σπηλαίων, στα οποία εντοπίστηκαν σημαντικά ευρήματα, που πιστοποιούν την εντατική χρήση τους κατά τη Νεολιθική εποχή και την Πρώιμη Χαλκοκρατία.

Ο αρχαιολογικός χώρος οριοθετείται με την ενιαία πολυγωνική γραμμή των συντεταγμένων στην παρούσα χαρτών (τοπογραφικών διαγραμμάτων Γ.Υ.Σ σε κλίμακα 1:5.000), η οποία ορίζεται από τα σημεία Α, Β, Γ, Δ, Ε, Α, του συνημμένου πίνακα συντεταγμένων.

Από τις διατάξεις της παρούσας απόφασης δεν προκαλείται δαπάνη σε βάρος του Κρατικού Προϋπολογισμού.

Η απόφαση αυτή να δημοσιευθεί στην Εφημερίδα της Κυβερνήσεως.

Αθήνα, 16 Απριλίου 2014

Ο ΥΠΟΥΡΓΟΣ

ΠΑΝΟΣ ΠΑΝΑΓΙΩΤΟΠΟΥΛΟΣ

ΤΕΧΝΙΚΗ ΠΕΡΙΓΡΑΦΗ

οριοθέτησης αρχαιολογικού χώρου
«Κουβελείκων Σπηλιών»

Τ.Δ. Αλεποχωρίου, Δήμου Ευρώτα, Π.Ε. Λακωνίας,
Περιφέρειας Πελοποννήσου

Τα όρια της προς κήρυξη περιοχής ορίζονται ως εξής:

1. ΝΟΤΙΑ: Η ευθεία μεταξύ των σημείων "Α" και "Β" (βάση βραχώδους πρανούς)
2. ΔΥΤΙΚΑ: Η ευθεία μεταξύ των σημείων "Β" και "Γ" (κορυφή λόφου με υψόμετρο 385,8 μ.)
3. ΒΟΡΕΙΑ: Η ευθεία μεταξύ των σημείων "Γ" και "Δ" (κορυφή λόφου με υψόμετρο 404,4 μ.)

4. ΑΝΑΤΟΛΙΚΑ: Η τεθλασμένη γραμμή μεταξύ των σημείων "Δ", "Ε" (γωνία μαντρότοιχου, και "Α").



Οι συντεταγμένες των παραπάνω σημείων σε Ε.Γ.Σ.Α. '87 είναι:

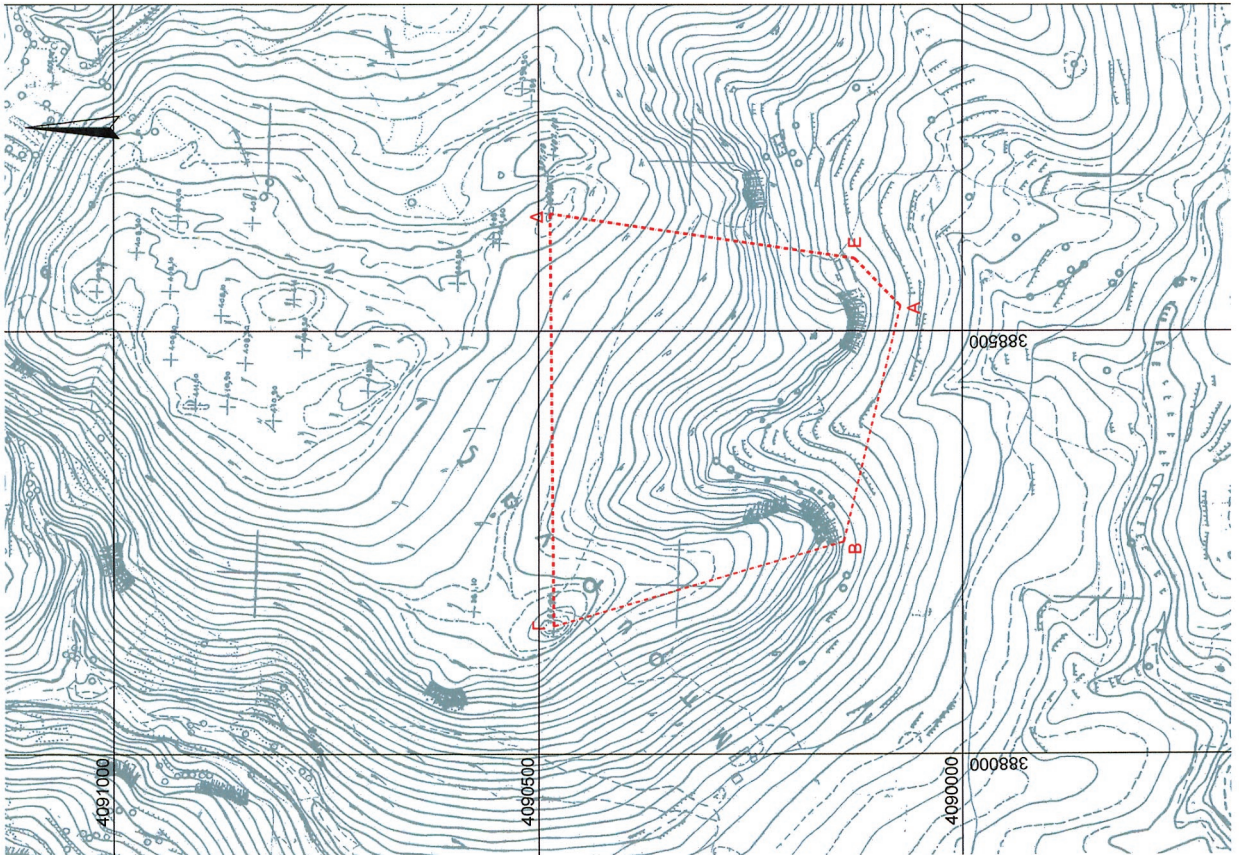
Σημείο Α	X = 388529.2	Y = 4090073.0
Σημείο Β	X = 388251.2	Y = 4090139.7
Σημείο Γ	X = 388151.7	Y = 4090482.4
Σημείο Δ	X = 388637.9	Y = 4090486.4
Σημείο Ε	X = 388585.3	Y = 4090127.0

ΠΑΡΑΤΗΡΗΣΗ: Οι συντεταγμένες υπολογίσθηκαν γραφικά στις ορθοφωτογραφίες της Κτηματολόγιο Α.Ε. και στο διάγραμμα 1:5.000 της Γ.Υ.Σ. και έχουν τις αντίστοιχες ακρίβειες.

Μάρτιος 2014

Η Συντάξασα
ΕΥΘΥΜΙΑ ΤΣΑΚΟΥ

ΥΠΟΥΡΓΕΙΟ ΠΟΛΙΤΙΣΜΟΥ & ΑΘΛΗΤΙΣΜΟΥ	
ΔΙΕΥΘΥΝΣΗ ΤΟΠΟΓΡΑΦΗΣΣΩΝ ΦΩΤΟΓΡΑΜΜΕΤΡΙΑΣ & ΚΤΗΜΑΤΟΛΟΓΙΟΥ	
<p>ΜΕΛΕΤΗ: ΚΗΡΥΞΗ-ΟΡΙΘΕΤΗΣΗΣ ΧΕΡΣΑΙΟΥ ΑΡΧΑΙΟΛΟΓΙΚΟΥ ΧΩΡΟΥ "ΚΟΥΒΕΛΕΪΚΩΝ ΣΠΗΛΙΩΝ" Τ.Δ. ΑΛΕΠΟΧΩΡΙΟΥ ΔΗΜΟΥ ΕΥΡΩΤΑ, Π.Ε. ΛΑΚΩΝΙΑΣ, ΠΕΡΙΦΕΡΕΙΑΣ ΠΕΛΟΠΟΝΝΗΣΟΥ</p>	
ΕΛΕΓΧΟΣ - ΣΥΜΠΛΗΡΩΣΗ	ΚΛΙΜΑΚΑ 1:5.000
 ΤΣΑΚΟΥ ΕΥΓΥΜΙΑ ΤΟΠΟΓΡΑΦΟΣ ΜΗΧΑΝΙΚΟΣ ΠΕ	ΗΜΕΡΟΜΗΝΙΑ ΜΑΡΤΙΟΣ 2014
	ΘΕΩΡΗΣΗ ΠΡΟΪΣΤΑΜΕΝΟΥ
<p>ΥΠΟΜΝΗΜΑ ΟΡΙΟ ΑΡΧΑΙΟΛΟΓΙΚΟΥ ΧΩΡΟΥ</p> <p>ΠΑΡΑΤΗΡΗΣΕΙΣ Απόσταση Φ.Χ. της Γ.Υ.Σ. κλίμακας 1:5.000 74356/3 Συντελεστής κλίμακας 0,999753 Ελληνικό Γεωδατικό Σύστημα Αναφοράς 1987 (Ε.Γ.Σ.Α. '87) Ελλειψοειδές αναφοράς GRS 80 (α = 6 378 137 μ, 1f = 298,257222101) Προβολή : Εγκάρσια Μερκατορική Κεντρικός Μεσημβρινός λφ = 24° 00' 00" με Κο = 0,999600 Τετηνική Κεντρικού Μεσημβρινού : +500 000,00 μ Γεωγραφικό Πλάτος Αναφοράς : 0° 00' 00"</p>	
	



ΕΘΝΙΚΟ ΤΥΠΟΓΡΑΦΕΙΟ
 Για τεχνικούς λόγους στο σχεδιάγραμμα,
 έγινε σμίκρυνση, κατά ποσοστό **56%**

Αριθμ. οικ. 2856

(2)

Κύρωση του δικτύου κοινόχρηστων χώρων σύμφωνα με το άρθρο 35 του Ν.3937/2011 σε τμήμα του οικισμού Λητής της Δημοτικής Ενότητας Μυγδονίας του Δήμου Ωραιοκάστρου.

Ο ΓΕΝΙΚΟΣ ΓΡΑΜΜΑΤΕΑΣ
ΑΠΟΚΕΝΤΡΩΜΕΝΗΣ ΔΙΟΙΚΗΣΗΣ
ΜΑΚΕΔΟΝΙΑΣ - ΘΡΑΚΗΣ

Έχοντας υπόψη:

1. Τις διατάξεις του Ν.Δ. 17.7.1923 «Περί σχεδίων πόλεων κ.λπ.» (ΦΕΚ 228/Α'/1923) όπως ισχύει.

2. Τις διατάξεις του Ν.3852/2010 «Νέα Αρχιτεκτονική της Αυτοδιοίκησης και της Αποκεντρωμένης Διοίκησης-Πρόγραμμα Καλλικράτης» (ΦΕΚ 87/Α'/7-6-2010) και ειδικότερα το άρθρο 280.

3. Το Π.Δ. 142/2010 «Οργανισμός της Αποκεντρωμένης Διοίκησης Μακεδονίας-Θράκης» (ΦΕΚ 235/Α'/27-12-2010).

4. Τις διατάξεις του άρθρου 42 παρ. 5 εδάφιο β του Ν.1337/1983 «Επέκταση των πολεοδομικών σχεδίων Οικιστική Ανάπτυξη και σχετικές ρυθμίσεις» (ΦΕΚ 33/Α'/1983).

5. Τις διατάξεις του άρθρου 6 του Π.Δ. 24-4-1985 «Τρόπος καθορισμού ορίων οικισμών της χώρας κ.λπ.» (ΦΕΚ 181/Δ'/1985).

6. Την υπ' αριθμ. 1828/2008 απόφαση του ΣτΕ με την οποία κρίνονται ανίσχυρες οι διατάξεις των παρ.2 και 3 του αρθρ. 6 του Π.Δ./24-4-1985.

7. Την από 28-1-2010 Εγκύκλιο 1 της Δ/νσης Νομοθετικού Έργου του Υ.Π.Ε.ΚΑ. με θέμα «Δίνονται οδηγίες για την εφαρμογή των διατάξεων των παρ.2 και 3 του άρθρου 6 του από 24/4/1985 Π.Δ. (ΦΕΚ 181Δ') και μετά την 1828/2008 Απόφασης του ΣτΕ».

8. Τις διατάξεις του άρθρου 35 του Ν.3937/2011 «Διατήρηση της βιοποικιλότητας και άλλες διατάξεις» (ΦΕΚ 60/Α'/31-3-2011).

9. Την υπ' αριθμ. 39608/14.09.2011 απόφαση του Υ.Π.Ε.ΚΑ. «Έγκριση τεχνικών προδιαγραφών για την εφαρμογή του άρθρου 35 του Ν.3937/2011» (ΦΕΚ 2200/Β'/30-09-2011)

10. Την από 21-6-2012 Εγκύκλιο 12 της Δ/νσης Πολεοδομικού Σχεδιασμού του Υ.Π.Ε.ΚΑ. με θέμα «Οδηγίες και διευκρινήσεις για την κύρωση δικτύου κοινόχρηστων χώρων»

11. Την υπ' αριθμ. 4892/22-11-1988 Απόφαση του Νομάρχη Θεσσαλονίκης «Ένταξη σε κατηγορία και καθορισμό ορίων του οικισμού Λητής, κοινότητας Λήτης Ν.Θεσ/νίκης με καθορισμό όρων και περιορισμών δόμησης» (ΦΕΚ 870/Δ'/6-12-1988).

12. Τις από 29-11-2011 και 25-9-2012 αιτήσεις των Θεόδωρο Καραγιάννη, Ανθούλα Καραγιάννη, Ιωάννη Καραγιάννη, Άγγελο Καραγιάννη, Χρήστο Καραγιάννη.

13. Την υπ' αριθμ. 62/2012 απόφαση του Δημοτικού Συμβουλίου του Δήμου Ωραιοκάστρου.

14. Την αναρτηθείσα στο Δημαρχείο Ωραιοκάστρου και του Δημοτικού Καταστήματος Λητής ανακοίνωση σχετικά με την Γνωστοποίηση ορθοφωτοχαρτών τμήματος οικισμού Λητής συνοδευόμενο από το αποδεικτικό τοιχοκόλλησης.

15. Τα φύλλα των εφημερίδων «Μακεδονία» και «Αγ-γελιοφόρος» στα οποία δημοσιεύθηκε στις 29-01-2013

και 27-1-2013 αντίστοιχα η ανακοίνωση της κύρωσης τμήματος δικτύου κοινόχρηστων χώρων.

16. Την υπ' αριθμ. 4394/15-02-2013 εμπρόθεσμη ένσταση του Κλέπκου Σωτήριου.

17. Τις υπ' αριθμ. 96/2013 και 198/2013 αποφάσεις του Δημοτικού Συμβουλίου του Δήμου Ωραιοκάστρου με τις οποίες εκδικάστηκε η υποβληθείσα ένσταση.

18. Τις υπ' αριθμ. 2872/19-5-2003 και 4234/26-7-2004 (τροποποίηση) αποφάσεις του Γενικού Γραμματέα της Περιφέρειας Κεντρικής Μακεδονίας (ΦΕΚ 596/Δ'/13-6-2003 και 732/Δ'/16-8-2004 αντίστοιχα) παραχώρησης σε κοινή χρήση λωρίδας γηπέδου ιδιοκτησίας Θεόδωρου και Ανθούλας Καραγιάννη, που βρίσκεται εντός ορίων οικισμού Λητής του Δήμου Μυγδονίας Ν.Θεσ/νίκης.

19. Το υπ' αριθ. 19196/6-4-2005 συμβόλαιο παραχώρησης σε κοινή χρήση εδαφικού τμήματος της Συμβολαιογράφου Χριστίνα Πόνη - Χαλκιοπούλου, το οποίο έχει μεταγραφεί στο Υποθηκοφυλακείο Νεάπολης στο Τόμο 391 με αύξοντα αριθμό 191. Το παραχωρηθέν τμήμα συνδέεται με το υφιστάμενο προ του 1985 κοινόχρηστο δίκτυο.

20. Το υπ' αριθμ. 594/22-10-2013 έγγραφο του Τμήματος Πολεοδομίας του Δήμου Ωραιοκάστρου περί διαβίβασης της μελέτης στην Αποκεντρωμένη Διοίκηση Μακεδονίας - Θράκης για έκδοση κυρωτικής απόφασης.

21. Το υπ' αριθμ. 8028/8-1-2014 έγγραφο της Δ/νσης Π.Ε.Χ.Ω.Σ Κεντρικής Μακεδονίας περί υποβολής συμπληρωματικών στοιχείων.

22. Το υπ' αριθμ. 3185/04-03-2014 έγγραφο του Τμήματος Πολεοδομίας του Δήμου Ωραιοκάστρου με το οποίο κατατέθηκαν τα συμπληρωματικά στοιχεία.

23. Την από 20-02-2014 Τεχνική Έκθεση του Αγρ. Τοπ. Μηχανικού Παύλου Αθανάσιου.

24. Το από Φεβρουάριο 2014 τοπογραφικό διάγραμμα του Αγρ. Τοπ. Μηχανικού Παύλου Αθανάσιου, το οποίο δεν έχει ελεγχθεί επιτόπου για την ακρίβειά του από την Υπηρεσία μας.

25. Το γεγονός ότι από τις κανονιστικές διατάξεις της παρούσας πράξης δεν προκαλείται δαπάνη εις βάρος του κρατικού προϋπολογισμού και του οικείου ΟΤΑ, αποφασίζουμε:

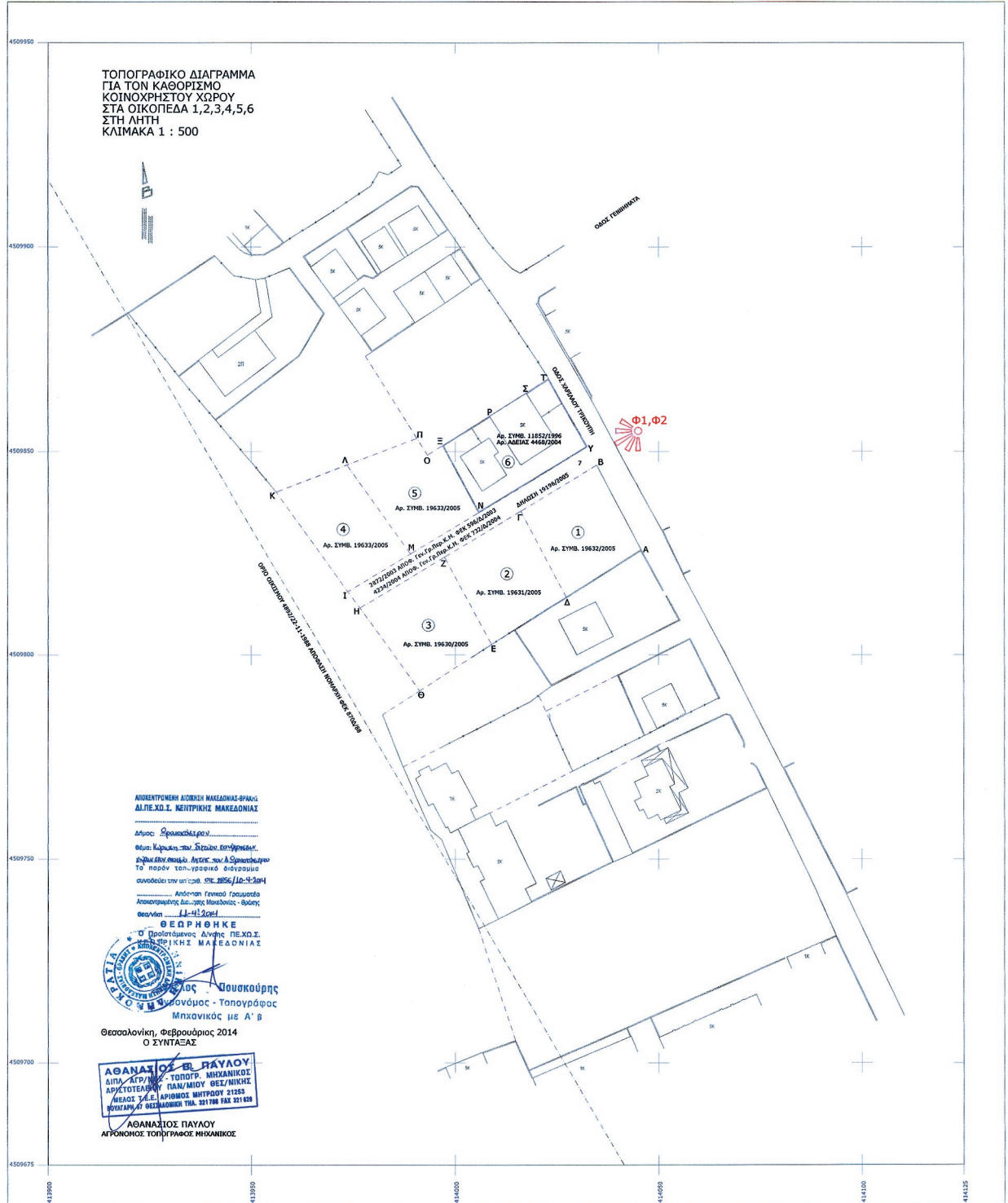
Την κύρωση τμήματος του δικτύου κοινόχρηστων χώρων σύμφωνα με το άρθρο 35 του Ν.3937/2011 (ΦΕΚ 60/Α'/31-3-2011), εντός των ορίων του οικισμού Λητής του Δήμου Ωραιοκάστρου δεδομένου ότι πληρεί τις προδιαγραφές σύμφωνα με την ισχύουσα κείμενη νομοθεσία. Το προς κύρωση κοινόχρηστο τμήμα αποτυπώνεται στο με χρονολογία Φεβρουάριο 2014 και κλίμακα 1:500 τοπογραφικό διάγραμμα του Αγρ. Τοπ. Μηχ. Παύλου Αθανάσιου και περιγράφεται σε αυτό με στοιχεία ΙΗΖΓΒΥΝΜΙ, το οποίο θεωρείται από το Δ/ντη ΠΕΧΩΣ Κεντρικής Μακεδονίας της ΑΔΜΘ και αποτελεί αναπόσπαστο τμήμα της παρούσας απόφασης.

Η ισχύς της παρούσας αρχίζει από τη δημοσίευσή της στην Εφημερίδα της Κυβερνήσεως.

Η απόφαση αυτή μαζί με τα συνημμένα διαγράμματα να δημοσιευθεί στην Εφημερίδα της Κυβερνήσεως.

Θεσσαλονίκη, 10 Απριλίου 2014

Ο Γενικός Γραμματέας |
Αποκεντρωμένης Διοίκησης
ΑΘΑΝΑΣΙΟΣ ΚΑΡΟΥΝΤΖΟΣ



ΕΘΝΙΚΟ ΤΥΠΟΓΡΑΦΕΙΟ
Για τεχνικούς λόγους στο σχεδιάγραμμα,
έγινε σμίκρυνση, κατά ποσοστό **33%**



ΠΙΝΑΚΑΣ ΣΤΟΙΧΕΙΩΝ
του αρθρ.2 παρ. 2.Β.2 της Αποφ. Αν. Υπ. ΠΕΚΑ
με αρ.39608/14.9.2011 (ΦΕΚ 2200Β/30.9.2011)

Α/Α ΔΙΟΙΚΗΤΙΚΗΣ ΠΡΑΞΗΣ	ΑΡ. ΠΡΩΤ. ΔΙΟΙΚΗΤΙΚΗΣ ΠΡΑΞΗΣ	ΠΡΟΣΩΠΟ	ΔΗΜΟΣΙΕΥΣΗ ΣΕ ΦΕΚ	ΓΗΠΕΔΑ ΠΟΥ ΔΗΜΙΟΥΡΓΗΘΗΚΑΝ
	ΗΜΕΡΟΜΗΝΙΑ ΕΚΔΟΣΗΣ - ΜΕΤΑΓΡΑΦΗΣ ΣΥΜΒΟΛΑΙΩΝ	ΥΠΗΡΕΣΙΑ		
1	19630/8-9-2005	ΣΥΜΒΟΛΑΙΟΓΡΑΦΟΣ ΛΑΓΚΑΔΑ ΧΡΙΣΤΙΝΑ ΠΟΝΗ ΧΑΛΚΙΟΠΟΥΛΟΥ		3
	22/11/2005	ΥΠΟΘΗΚΟΦΥΛΑΚΕΙΟ ΝΕΑΠΟΛΕΩΣ		
2	19631/8-9-2005	ΣΥΜΒΟΛΑΙΟΓΡΑΦΟΣ ΛΑΓΚΑΔΑ ΧΡΙΣΤΙΝΑ ΠΟΝΗ ΧΑΛΚΙΟΠΟΥΛΟΥ		2
	22/11/2005	ΥΠΟΘΗΚΟΦΥΛΑΚΕΙΟ ΝΕΑΠΟΛΕΩΣ		
3	19632/8-9-2005	ΣΥΜΒΟΛΑΙΟΓΡΑΦΟΣ ΛΑΓΚΑΔΑ ΧΡΙΣΤΙΝΑ ΠΟΝΗ ΧΑΛΚΙΟΠΟΥΛΟΥ		1
	22/11/2005	ΥΠΟΘΗΚΟΦΥΛΑΚΕΙΟ ΝΕΑΠΟΛΕΩΣ		
4	19633/8-9-2005	ΣΥΜΒΟΛΑΙΟΓΡΑΦΟΣ ΛΑΓΚΑΔΑ ΧΡΙΣΤΙΝΑ ΠΟΝΗ ΧΑΛΚΙΟΠΟΥΛΟΥ		4 και 5
	22/11/2005	ΥΠΟΘΗΚΟΦΥΛΑΚΕΙΟ ΝΕΑΠΟΛΕΩΣ		
5	11852/22-1-1996	ΣΥΜΒΟΛΑΙΟΓΡΑΦΟΣ ΘΕΣΣΑΛΟΝΙΚΗΣ ΑΡΓΥΡΩ ΑΣΤΕΡΑΚΗ ΜΟΥΣΤΕΡΑΚΗ		6
	4468/2004	ΠΟΛΕΟΔΟΜΙΚΟ ΓΡΑΦΕΙΟ ΔΥΤΙΚΗΣ ΘΕΣΣΑΛΟΝΙΚΗΣ		
6	19196/6-4-2005	ΣΥΜΒΟΛΑΙΟΓΡΑΦΟΣ ΛΑΓΚΑΔΑ ΧΡΙΣΤΙΝΑ ΠΟΝΗ ΧΑΛΚΙΟΠΟΥΛΟΥ		
	30/3/2011	ΥΠΟΘΗΚΟΦΥΛΑΚΕΙΟ ΝΕΑΠΟΛΕΩΣ		
7	4234/26-7-2004	ΑΠΟΦΑΣΗ ΓΕΝ. ΓΡΑΜ. ΠΕΡ. Κ.Μ.	732Δ/16-8-2004	
8	2872/19-5-2003	ΑΠΟΦΑΣΗ ΓΕΝ. ΓΡΑΜ. ΠΕΡ. Κ.Μ.	596Δ/13-6-2003	
9	4892/22-11-1988	ΑΠΟΦΑΣΗ ΜΟΜΑΡΧΗ ΘΕΣΣΑΛΟΝΙΚΗΣ	870Δ/16-12-1988	

ΑΠΟΚΕΝΤΡΩΜΕΝΗ ΔΙΟΙΚΗΣΗ ΜΑΚΕΔΟΝΙΑΣ-ΘΡΑΚΗΣ
 ΔΙ.ΠΕ.ΧΩ.Σ. ΚΕΝΤΡΙΚΗΣ ΜΑΚΕΔΟΝΙΑΣ

Δήμος: Οραιοκάστρου

Θέμα: Κύρωση των δικών κοινόχρηστων

χώρων των οικισμών Λιγιάτ. του Α. Οραιοκάστρου

το παρόν τοπογραφικό σχέδιο

συνοδεύει την υπ' αριθ. οικ. 2856/10-4-2014

Απόφαση Γενικού Γραμματέα
 Αποκεντρωμένης Διοίκησης Μακεδονίας - Θράκης

θρα/ν/κη 11-4-2014

ΘΕΩΡΗΘΗΚΕ

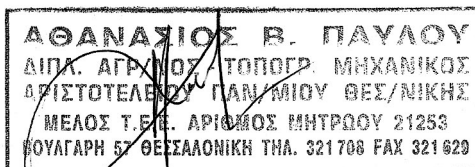
Προϊστάμενος Δ/σης ΠΕ.ΧΩ.Σ.
 ΚΕΝΤΡΙΚΗΣ ΜΑΚΕΔΟΝΙΑΣ



Πουσκούρης

Διευθυντής - Τοπογράφος

Μηχανικός με Α' Β



* 1 5 0 0 1 6 9 2 6 0 5 1 4 0 0 8 *

ΑΠΟ ΤΟ ΕΘΝΙΚΟ ΤΥΠΟΓΡΑΦΕΙΟ

ΚΑΠΟΔΙΣΤΡΙΟΥ 34 * ΑΘΗΝΑ 104 32 * ΤΗΛ. 210 52 79 000 * FAX 210 52 21 004