



04001712202960008



1651

ΕΦΗΜΕΡΙΣ ΤΗΣ ΚΥΒΕΡΝΗΣΕΩΣ

ΤΗΣ ΕΛΛΗΝΙΚΗΣ ΔΗΜΟΚΡΑΤΙΑΣ

ΤΕΥΧΟΣ ΤΕΤΑΡΤΟ

Αρ. Φύλλου 171

22 Φεβρουαρίου 1996

ΠΕΡΙΕΧΟΜΕΝΑ

ΑΝΑΔΑΣΩΣΕΙΣ

ΑΠΟΦΑΣΕΙΣ

Κήρυξη αναδασωτέας έκτασης 9,644 στρεμμάτων, στη θέση «Μολόχα» ή «Μουρίκι» Δήμου Γραγαλιάνων Νομού Μεσσηνίας 1

ΠΟΛΕΟΔΟΜΙΑ

ΑΠΟΦΑΣΕΙΣ

Τροποποίηση ρυμοτομικού σχεδίου Σουρωτής (Ν. Θεσσαλονίκης) στα 125, 127, 131, 136, 137 και 172 οικοδομικά τετράγωνα 2

Τροποποίηση ρυμοτομικού σχεδίου στο Ο.Τ. 88 του Δήμου Ωραιοκάστρου Ν. Θεσσαλονίκης 3

ΑΝΑΔΑΣΩΣΕΙΣ

ΑΠΟΦΑΣΕΙΣ

Αριθ. 30 (1)

Κήρυξη αναδασωτέας έκτασης 9,644 στρεμμάτων, στη θέση «Μολόχα» ή «Μουρίκι» Δήμου Γραγαλιάνων Νομού Μεσσηνίας.

Ο ΠΕΡΙΦΕΡΕΙΑΚΟΣ Δ/ΝΤΗΣ Ν. ΜΕΣΣΗΝΙΑΣ

Έρχοντας υπόψη:

1. Τις διατάξεις του Ν. 3200/55, περί διοικητικής αποκέντρωσης, όπως τροποποιήθηκε και συμπληρώθηκε μεταγενέστερα με το Ν.Δ. 532/70.

2. Τις διατάξεις των άρθρων 4 παρ. 2 εδάφιο β', 6, 7 και 6 παρ. 7 του Ν. 2240/94 «Συμπλήρωση δ/ξεων για τη Νομαρχιακή Αυτοδιοίκηση και άλλες διατάξεις».

3. Τις διατάξεις του άρθρου 117 παρ. 3 του Συντάγματος.

4. Τις διατάξεις του Ν. 998/79 «περί προστασίας των δασών κλπ» και ειδικότερα:

α. Του άρθρου 41 παρ. 1, β. του άρθρου 38 παρ. 1.

5. Τις διαταγές του Υπουργείου Γεωργίας:

α. 160417/1180/8.7.80, β. 182447/3049/24.9.80.

6. Την 4913/21.12.95 πρόταση του Δασαρχείου Κυπαρισσίας, περί κηρύξεως αναδασωτέας, της αναφερομένης στο θέμα έκτασης, αποφασίζουμε:

Κηρύσσουμε αναδασωτέα, με σκοπό την προστασία για την επαναδημιουργία της δασικής βλάστησης που καταστράφηκε από παράνομη εκχέρσωση από μηνός Αυγούστου 1975 μέχρι Μαΐου 1976 την δημόσια δασική έκταση, εμβαδού εννέα στρεμμάτων και εξακοσίων σαράντα τεσσάρων τετραγωνικών μέτρων που βρίσκεται στη θέση «Μολόχα» ή «Μουρίκι» Δήμου Γραγαλιάνων Νομού Μεσσηνίας προσδιορίζεται από τα στοιχεία: Α,Β,Γ,Δ,Ε,Ζ,Η,Θ,Ι,Κ,Λ,Μ,Α και έχει όρια:

Ανατολικά: Δημόσια δασική έκταση, σταφιδάμπελο και ελαιώνα Διονυσίου Βακαλόπουλου.

Δυτικά: Σταφιδάμπελο Κυρ. Στυλιανόπουλου.

Βόρεια: Δημόσια δασική έκταση και ελαιώνα Διον. Βακαλόπουλου.

Νότια: Σταφιδάμπελους και ελαιώνες Αποστολόπουλου και Δημ. Μαστοράκη και αγροτικό δρόμο.

Όπως φαίνεται στο συνημμένο διάγραμμα που αποτελεί αναπόσπαστο μέρος της απόφασης αυτής προβλέπεται η φυσική αναγέννηση της δασικής βλάστησης που καταστράφηκε.

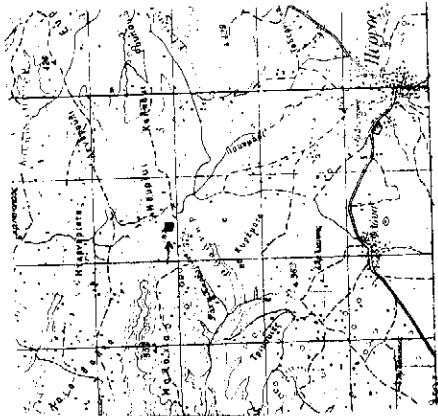
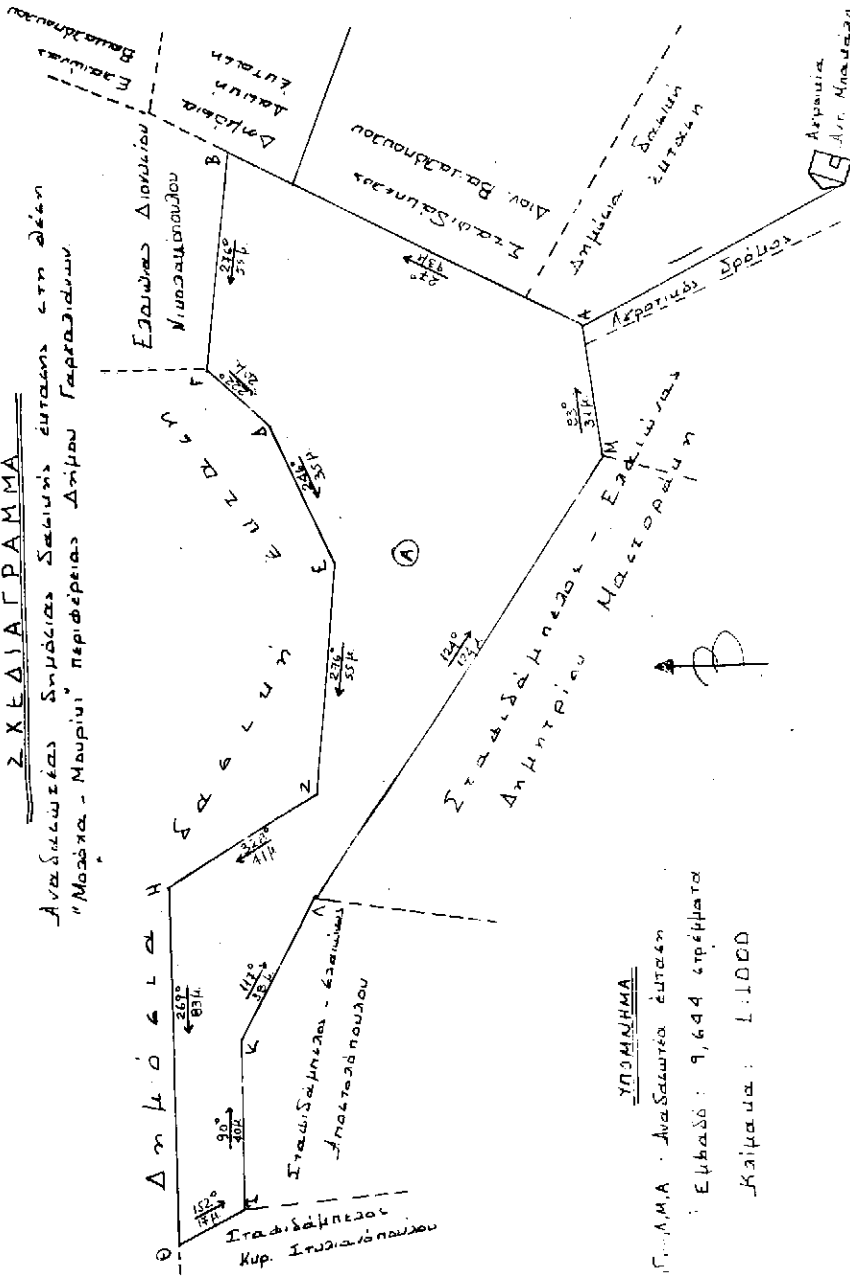
Η απόφαση αυτή να δημοσιευθεί στην Εφημερίδα της Κυβερνήσεως.

Καλαμάτα, 26 Ιανουαρίου 1996

Ο Περ/κός Δ/ντής
ΚΩΣΤΑΣ ΣΤΑΦΥΛΑΣ

ΣΧΕΔΙΑΓΡΑΜΜΑ

Αναδασώσιμος δημόσιος δάσος στη θέση "Μαζώλα - Μαυρίσι" περιφέρειας Δήμου Γαργαλιών



ΑΠΟΣΤΑΣΗ ΧΑΡΤΗ Γ.Ν.Σ. 1977
 φύλλο χάρτη: "ΦΙΛΙΠΠΙ".
 κλίμακα 1:50.000
 → θέση αναδασώσιμου δάσους

ΥΠΟΜΝΗΜΑ

Α.Β.Γ.Α.Μ.Α Αναδασώσιμος δάσος
 Εμβαδό: 9,644 στρέμματα
 Κλίμακα: 1:1000

ΒΕΒΗΘΗΚΕ

Κυβερνείο 30-11-1975
 Ο ΣΥΝΤΑΚΤΗΣ

Γεώργιος Νίκος
 Λεωπόλυτος



Κυβερνείο 2-12-1975
 Ο ΠΕΡΙΦΕΡΕΙΑΚΟΣ ΔΑΣΟΛΟΓΟΣ

Παναγιώτης
 Δασολόγος



Κατάμετρο 26-1-1976
 Ο ΠΕΡΙΦΕΡΕΙΑΚΟΣ ΔΑΣΟΛΟΓΟΣ

Κοιτάς Σταύρος

ΠΟΛΕΟΔΟΜΙΑ

ΑΠΟΦΑΣΕΙΣ

Αριθ. 29/50424/ΠΣΚ/2300

(2)

Τροποποίηση ρυμοτομικού σχεδίου Σουρωτής (Ν. Θεσσαλονίκης) στα 125, 127, 131, 136, 137 και 172 οικοδομικά τετράγωνα.

Ο ΝΟΜΑΡΧΗΣ ΘΕΣΣΑΛΟΝΙΚΗΣ

Έχοντας υπόψη:

1. Τις διατάξεις του από 17.7.1923 Ν. Δ/τος «περί σχεδίων πόλεων κ.λπ.» όπως μεταγενέστερα τροποποιήθηκαν και συμπληρώθηκαν και ειδικότερα τα άρθρα 3 και 70.

2. Τις διατάξεις του Α.Ν. 314/1968 (ΦΕΚ 47 Α') όπως μεταγενέστερα τροποποιήθηκαν και συμπληρώθηκαν με το υπ' αριθ. 1018/71 Ν. Δ/γμα (ΦΕΚ 220 Α') και με την παρ. 3 του άρθρου 39 του Ν. 1577/85 (ΦΕΚ 210 Α').

3. Τις διατάξεις του 183/86 Π. Δ/τος (ΦΕΚ 70 Α') «έγκριση τροποποιήσεων σχεδίων πόλεων και καθορισμός όρων και περιορισμών δόμησης από τους Νομάρχες».

4. Τις διατάξεις του άρθρου 29Α' του Ν. 1558/1985 όπως συμπληρώθηκαν με το άρθρο 27 του Ν. 2081/1992.

5. Την υπ' αριθ. 1138/28.11.1995 (41 Συνεδρία) Πράξη του Συμβουλίου Χωροταξίας Οικισμού και Περιβάλλοντος Νομού Θεσσαλονίκης.

6. Την αριθ. 29/95 απόφαση του Κοινοτικού Συμβουλίου Σουρωτής.

7. Την διαπίστωση ότι από τις κανονιστικού χαρακτήρα διατάξεις δεν προκαλείται δαπάνη σε βάρος του Κρατικού Προϋπολογισμού ή της Κοινότητας Σουρωτής, αποφασίζουμε:

1. Την τροποποίηση του ρυμοτομικού σχεδίου Σουρωτής όπως φαίνεται στα δύο (2) σχετικά διαγράμματα κλίμακας 1:1000 τα οποία έχουν θεωρηθεί από τον Προϊστάμενο της Δ/σης Πολεοδομίας και συνοδεύουν την παρούσα.

Συγκεκριμένα αποφασίζεται:

Α. Η κατάργηση τμήματος πεζοδρόμου και χώρου πρασίνου (172 Ο.Τ.) προς όφελος του 127 Ο.Τ.

Β. Η μετατόπιση προκηπίων από δύο πλευρές του 131 Ο.Τ. σε βάρος κοινόχρηστων δρόμων.

Γ. Η δημιουργία ενός οικοδομικού τετραγώνου (137 Ο.Τ.) με την ενοποίηση: α) των 136 και 137 Ο.Τ. και της επιφανείας του καταργουμένου δρόμου μεταξύ αυτών, β) ενός μεγάλου τμήματος της καταργουμένης νησίδας πρασίνου (159 Ο.Τ.) και γ) της επιφανείας που προκύπτει από την μετατόπιση προκηπίου του 136 Ο.Τ. και πεζοδρόμου σε βάρος χώρου πρασίνου (158 Ο.Τ.).

Δ. Η μετατροπή τμήματος του 125 Ο.Τ. σε πεζόδρομο και χώρο πρασίνου (Ο.Τ. 125α) και την μετατόπιση προκηπίου κατά μήκος του κοινοχρήστου χώρου και προς όφελος αυτού.

2. Η παρούσα μαζί με τα δύο (2) διαγράμματα που την συνοδεύουν να δημοσιευθεί στην Εφημερίδα της Κυβερνήσεως (Ν.Δ. 1018/71) και η ισχύς της να αρχίζει από την δημοσίευσή της.

Θεσσαλονίκη, 22 Ιανουαρίου 1996

Ο Νομάρχης
ΚΩΣΤΑΣ ΠΑΠΑΔΟΠΟΥΛΟΣ


ΝΟΜΑΡΧΙΑ ΒΕΣΣΑΛΟΝΙΚΗΣ
ΔΕΥΤΕΡΗ ΠΟΛΕΩΔΟΜΙΑΣ

ΚΤΗΜΑΤΟΓΡΑΦΙΚΟ ΔΙΑΓΡΑΜΜΑ ΠΡΑΞΗΣ ΕΦΑΡΜΟΓΗΣ

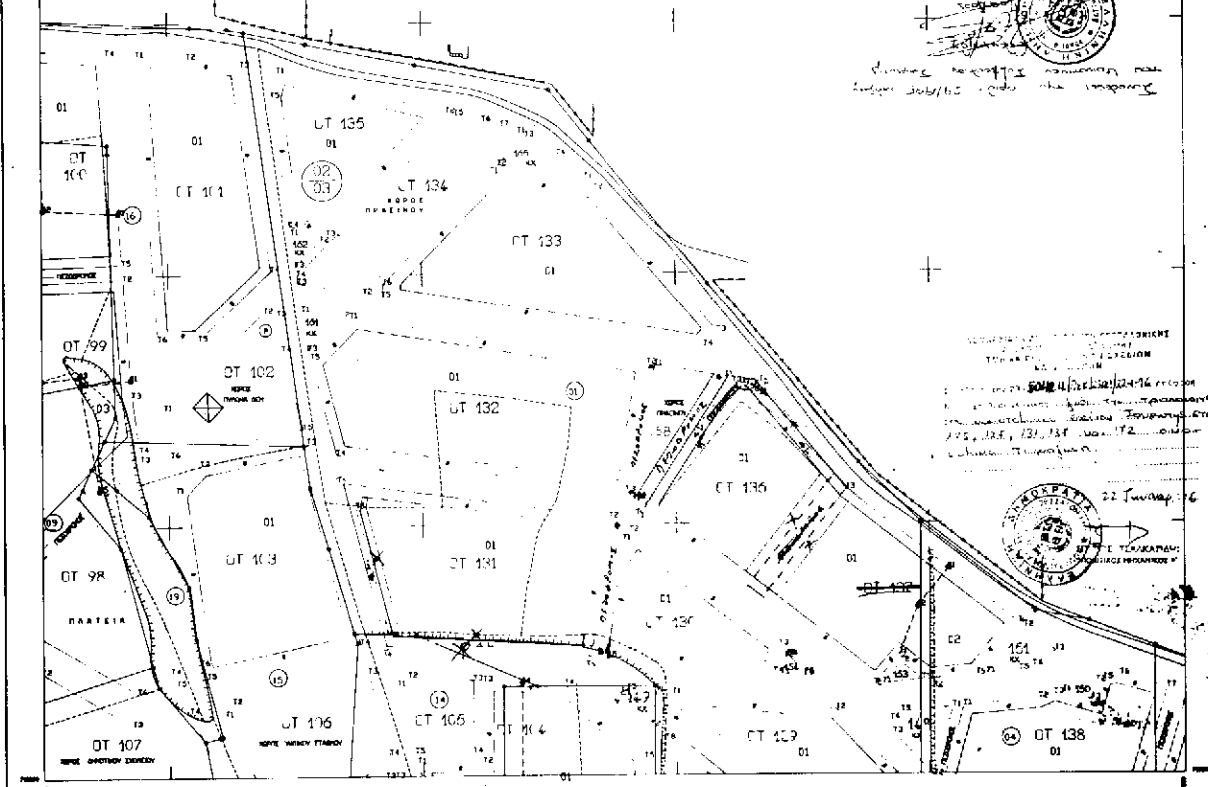
ΝΟ. 06/99
17/03/97

- Δίπλωμα κατασκευής (1:1000) αριθμ. 41442/100/91/10.1.92 από Νίκιτα
982. 2547/92 (1986)

ΔΕΥΤΕΡΗ ΠΟΛΕΩΔΟΜΙΑ
ΠΡΩΤΗ ΠΕΡΙΟΧΗ ΣΑΒΑΝΙΩΝ
Ο.Π.Π.Ε.Ε.
ΠΑ ΤΑΜ. Π.Π.Ε.Ε.
ΑΝΤ. ΕΠΙΧΕΙΡΗΣΗ
Α.Γ.Κ.Μ.Π.Ε.



Διπλωμα κατασκευής σύμφωνα με
τους άρθρους 129 και 130 του Ν. 1327/83



ΒΕΣΣΑΛΟΝΙΚΗ Ο ΜΕΛΕΤΗΤΗΣ ΔΟΥΛΕΙΑ ΟΜΟΤΥΠΗΣ	ΒΕΣΣΑΛΟΝΙΚΗ Ο ΕΠΙΒΛΕΠΩΝ ΚΑΤΑΣΤΑΣΗΣ ΟΜΟΤΥΠΗΣ
--	---

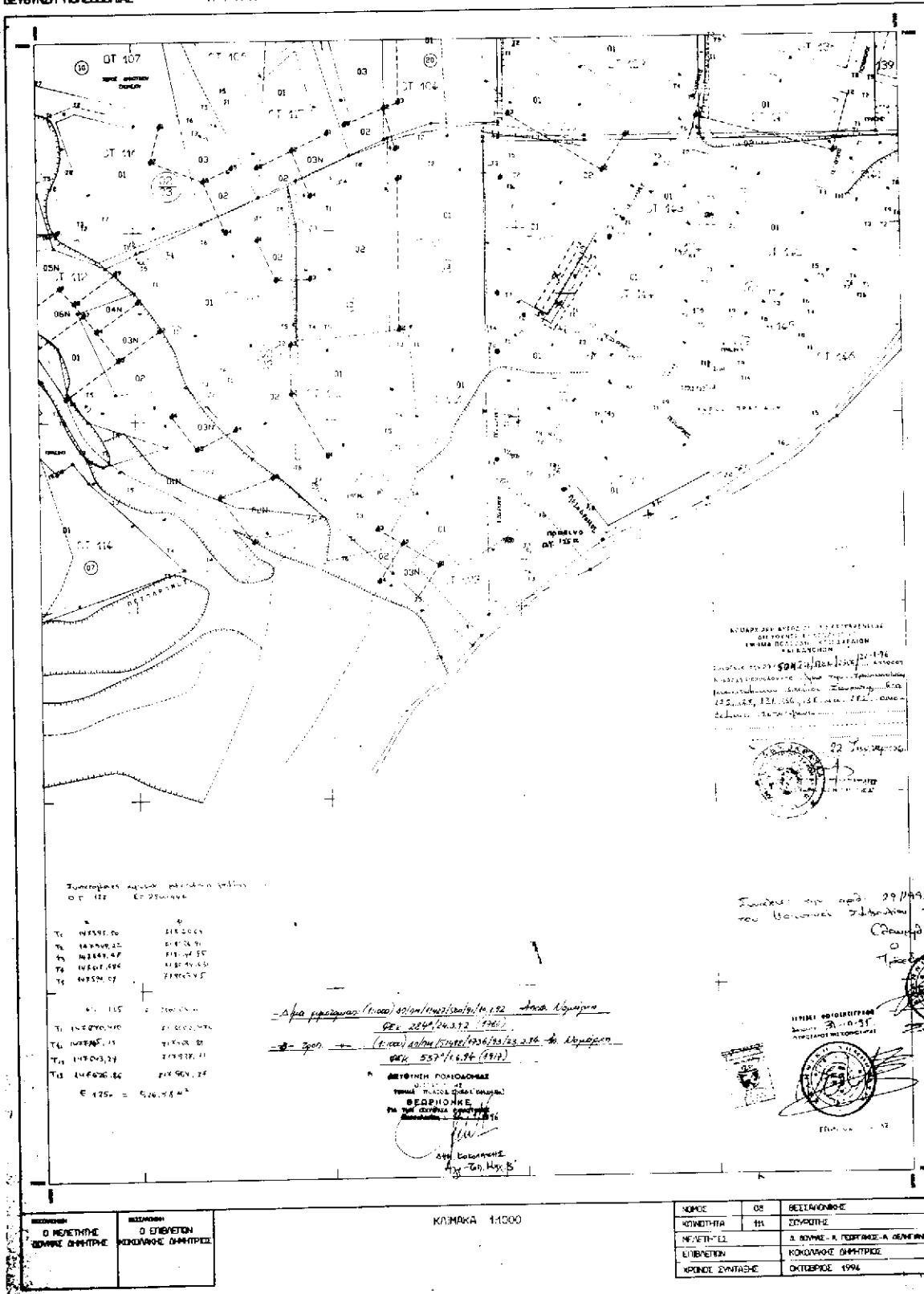
ΚΑΛΩΣΚΑ 11000

ΝΟΜΟΣ	08	ΒΕΣΣΑΛΟΝΙΚΗ
ΚΟΙΝΟΤΗΤΑ	11	ΕΥΡΩΠΟΤΗΣ
ΜΕΛΕΤΗΤΗΣ	Ε. ΔΟΥΚΗΣ - Α. ΓΕΡΓΑΝΟΣ - Α. ΣΑΓΓΑΡΑΚΟΥ	
ΕΠΙΒΛΕΠΩΝ	ΚΑΚΙΩΤΑΚΗΣ ΟΜΟΤΥΠΗΣ	
ΧΡΟΝΟΣ ΕΥΡΕΤΗΣΗΣ	ΟΚΤΩΒΡΙΟΣ 1994	

ΝΟΜΑΡΧΙΑ ΒΕΛΛΑΓΙΟΝΙΚΗΣ
ΔΕΥΤΕΡΗ ΠΕΡΙΟΧΗ

ΚΤΗΜΑΤΟΓΡΑΦΙΚΟ ΔΙΑΓΡΑΜΜΑ ΠΡΑΞΗΣ ΕΦΑΡΜΟΓΗΣ

ΚΔ 0669
17 0330



Αριθ. 29/ΠΣΚ/οικ/2792/275

(3)

Τροποποίηση ρυμοτομικού σχεδίου στο Ο.Τ. 88 του Δήμου Ωραιοκάστρου Ν. Θεσσαλονίκης.

Ο ΝΟΜΑΡΧΗΣ ΘΕΣΣΑΛΟΝΙΚΗΣ

Έχοντας υπ' υπόψη:

1. Τις διατάξεις του Ν. Δ/τος της 17.7.23 «περί σχεδίων πόλεων κ.λ.π.» όπως τροποποιήθηκαν και συμπληρώθηκαν και ειδικότερα τα άρθρα 3,29 και 70.

2. Τις διατάξεις του Α.Ν. 314/1968 (ΦΕΚ 47Α) όπως συμπληρώθηκαν με το αρ. 1018/71 Ν. Δ/γμα (ΦΕΚ 220Α) και με την παρ. 3 του άρθρου 34 του Ν. 1577/85 (ΦΕΚ 210Α).

3. Τις διατάξεις του αρ. 183/86 Π.Δ/τος (ΦΕΚ 70Α) και ειδικότερα το άρθρο 1.

4. Τις διατάξεις του Ν. 2218/94 «ίδρυση Νομαρχιακής Αυτοδιοίκησης κλπ.» (ΦΕΚ 90Α) όπως τροποποιήθηκε και συμπληρώθηκε με τον Ν. 2240/94 «Συμπλήρωση διατάξεων για την νομαρχιακή αυτοδιοίκηση και άλλες διατάξεις» (ΦΕΚ 153Α).

5. Την απόφαση 21/31.3.95 Νομαρχιακού Συμβουλίου Θεσσαλονίκης «Οργανισμός Εσωτερικής Υπηρεσίας της Νομαρχιακής Αυτοδιοίκησης Θεσσαλονίκης» (ΦΕΚ 392Β/11.5.95).

6 Το γεγονός ότι από τις κανονιστικού χαρακτήρα διατάξεις αυτής της απόφασης δεν προκαλείται δαπάνη σε βάρος του Προϋπολογισμού του οικείου Ο.Τ.Α.

7. Το Γενικό Πολεοδομικό Σχέδιο του Δήμου Ωραιοκάστρου.

8. Την αρ. 160/93 απόφαση του Δημοτικού Συμβουλίου Ωραιοκάστρου.

9. Την αρ. 1198/95 πράξη του Συμβουλίου Χ.Ο.Π. Ν. Θεσσαλονίκης (συνεδρία 43η/12.12.95), αποφασίζουμε:

Άρθρο 1ο

Εγκρίνεται η τροποποίηση του ρυμοτομικού σχεδίου του δήμου Ωραιοκάστρου στο Ο.Τ. 88 και συγκεκριμένα:

α. Η διατήρηση της υφιστάμενης οδού που τέμνει το Ο.Τ. 88 πλάτους έξι (6,0) μ.

β. Η επιβολή προκηπίων κατά μήκος της οδού πλάτους τριών (3,0)μ.

γ. Η δημιουργία δύο νέων Ο.Τ. των 88α και 88β αντί του Ο.Τ. 88, όπως όλα τα ανωτέρω απεικονίζονται στο σχετικό πρωτότυπο διάγραμμα κλ 1:500 θεωρημένο από τον Δ/ντή της Δ/νσης Πολεοδομίας Θεσσαλονίκης και που αντίτυπό του δημοσιεύεται με την απόφαση αυτή.

Άρθρο 2ο

Η απόφαση αυτή να δημοσιευθεί στην Εφημερίδα της Κυβερνήσεως και ισχύει από την δημοσίευσή της.

Θεσσαλονίκης, 11 Ιανουαρίου 1996

Ο Νομάρχης

ΚΩΣΤΑΣ ΠΑΠΑΔΟΠΟΥΛΟΣ

40° 45' - 0' 51'

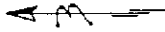
ΚΑΙΜΑΚΑ 1:500

ΤΟΠΟΓΡΑΦΙΚΟ ΔΙΑΓΡΑΜΜΑ

ΝΟΜΑΡΧΙΑ ΘΕΣ/ΝΙΚΗΣ
ΔΗΜΟΣ ΩΡΑΙΟΚΑΣΤΡΟΥ

Τροποποίηση Ρυμοτομικού Σχεδίου στο 88 Ο.Τ.

X-2600



X-2650 - *Δίπλωμα επικυρώσεως (1 νομ) διατάξεως 16 Αυγούστου 1939 (53)*
...α. προς όφελος... αποκαταστάσει ασφαλιστικῶν ἠδ' ἄλλων
ΦΕΚ 659/16613 (Εφ.Επιτ. Δημοσίων)

ΔΙΕΥΘΥΝΤΗΣ ΠΟΛΙΤΕΥΜΑΤΟΣ
ΔΙΕΥΘΥΝΤΗΣ
ΠΕΡΙΦΕΡΕΙΑΣ ΚΑΡΔΙΤΣΑΣ
ΔΙΕΥΘΥΝΤΗΣ
ΔΕΥΤΕΡΗΣ ΠΕΡΙΦΕΡΕΙΑΣ
ΑΡΧΙΤΕΚΤΟΝΙΚΟΥ
ΑΡΧΙΤΕΚΤΟΝΙΚΟ

Α.Μ.Α. ΚΑΡΔΙΤΣΑΣ
Αρχ. Τεχν. Πλ. Β.

X 2900

ΕΠΙΣΤΗΜΟΝΙΚΟ ΚΑΙΝΟΤΟΜΟ
ΙΝΣΤΙΤΟΥΤΟ ΤΕΧΝΟΛΟΓΙΑΣ
ΚΑΙ ΣΤΡΑΤΗΓΙΚΗΣ
ΕΡΕΥΝΑΣ
ΙΝΣΤΙΤΟΥΤΟ ΤΕΧΝΟΛΟΓΙΑΣ
ΚΑΙ ΣΤΡΑΤΗΓΙΚΗΣ
ΕΡΕΥΝΑΣ
ΑΡΧΙΤΕΚΤΟΝΙΚΟ
ΕΠΙΣΤΗΜΟΝΙΚΟ ΚΑΙΝΟΤΟΜΟ
ΙΝΣΤΙΤΟΥΤΟ ΤΕΧΝΟΛΟΓΙΑΣ
ΚΑΙ ΣΤΡΑΤΗΓΙΚΗΣ
ΕΡΕΥΝΑΣ
ΑΡΧΙΤΕΚΤΟΝΙΚΟ

Y-2950

