



ΕΦΗΜΕΡΙΣ ΤΗΣ ΚΥΒΕΡΝΗΣΕΩΣ

ΤΗΣ ΕΛΛΗΝΙΚΗΣ ΔΗΜΟΚΡΑΤΙΑΣ

ΤΕΥΧΟΣ ΑΝΑΓΚΑΣΤΙΚΩΝ ΑΠΑΛΛΟΤΡΙΩΣΕΩΝ ΚΑΙ ΠΟΛΕΟΔΟΜΙΚΩΝ ΘΕΜΑΤΩΝ

Αρ. Φύλλου 220

14 Μαΐου 2009

ΑΠΟΦΑΣΕΙΣ

Αριθμ. 12966

Χαρακτηρισμός των χερσαίων, υδάτινων και θαλάσσιων περιοχών των εκβολών των ποταμών Γαλλικού, Αξιού, Λουδία και Αλιάκμονα, της Αλυκής Κίτρους και της λιμνοθάλασσας Καλοχωρίου και της ευρύτερης περιοχής τους ως Εθνικού Πάρκου και καθορισμός χρήσεων, όρων και περιορισμών δόμησης.

ΟΙ ΥΠΟΥΡΓΟΙ
ΑΝΑΠΤΥΞΗΣ - ΠΕΡΙΒΑΛΛΟΝΤΟΣ, ΧΩΡΟΤΑΞΙΑΣ
ΚΑΙ ΔΗΜΟΣΙΩΝ ΕΡΓΩΝ -
ΑΓΡΟΤΙΚΗΣ ΑΝΑΠΤΥΞΗΣ ΚΑΙ ΤΡΟΦΙΜΩΝ -
ΕΜΠΟΡΙΚΗΣ ΝΑΥΤΙΛΙΑΣ, ΑΙΓΑΙΟΥ
ΚΑΙ ΝΗΣΙΩΤΙΚΗΣ ΠΟΛΙΤΙΚΗΣ -
ΜΑΚΕΔΟΝΙΑΣ - ΘΡΑΚΗΣ

Έχοντας υπόψη:

1. Τα άρθρα 18,19, 21 (παρ. 1 και 2), 28,29,30 και 31 (παρ. 9 και 10) του ν. 1650/1986 (Α' 160), όπως τα άρθρα 18 και 21 τροποποιήθηκαν με τις διατάξεις του άρθρου 16 του ν. 2742/1999 (Α' 207) και όπως το άρθρο 30 τροποποιήθηκε με το άρθρο 98 (παρ.12) του ν. 1892/1990 (Α' 101) και το άρθρο 4 του ν. 3010/2002 (Α' 91).

2. Τις διατάξεις των άρθρων 15 και 16 του ν. 2742/1999 «Χωροταξικός σχεδιασμός και αιεφόρος ανάπτυξη και άλλες διατάξεις» (ΦΕΚ Α' 207) όπως το άρθρο 15 συμπληρώθηκε με την παρ. 1 του άρθρου 13 του ν. 3044/2000 (ΦΕΚ 197/Α'/27.8.2002) «Μεταφορά συντελεστή δόμησης και ρυθμίσεις άλλων θεμάτων αρμοδιότητας Υπουργείου Περιβάλλοντος, Χωροταξίας και Δημόσιων Έργων».

3. Τις διατάξεις του άρθρου 90 του Κώδικα Νομοθεσίας για την Κυβέρνηση και τα κυβερνητικά όργανα, που κυρώθηκε με το άρθρο πρώτο του π.δ/τος 63/2005 (Α' 98).

4. Την Επιστημονική Μελέτη «Ειδική Περιβαλλοντική Μελέτη της περιοχής των εκβολών των ποταμών Γαλλικού, Αξιού, Λουδία, Αλιάκμονα, της Αλυκής Κίτρους και της Λιμνοθάλασσας Καλοχωρίου και της ευρύτερης περιοχής τους», η οποία εγκρίθηκε με την 56666/1085/7.3.2002 απόφαση του Γενικού Δ/ντή Περιβάλλοντος του Υπουργείου Περιβάλλοντος Χωροταξίας και Δημόσιων Έργων.

5. Την υπ' αριθμ. 71961/3670/1.7.1991 (ΦΕΚ 541/Β/1991) απόφαση του Υπουργού Περιβάλλοντος, Χωροταξίας και Δημοσίων Έργων «Καθορισμός τρόπου ενημέρωσης του κοινού για το περιεχόμενο των σχεδίων Προεδρικών Διαταγμάτων του άρθρου 21 παρ. 1 και 2 του ν. 1650/1986».

6. Την υπ' αριθμ. 674/12.1.2004 απόφαση του Υπουργού Περιβάλλοντος, Χωροταξίας και Δημοσίων Έργων («Έγκριση Περιφερειακού Πλαισίου Χωροταξικού Σχεδιασμού και Αειφόρου Ανάπτυξης Περιφέρειας Κεντρικής Μακεδονίας ΦΕΚ 218/Β/6.2004»).

7. Την γνωμοδότηση της Νομαρχιακού Συμβουλίου νομού Θεσσαλονίκης.

8. Την γνωμοδότηση της Νομαρχιακού Συμβουλίου νομού Ημαθίας.

9. Την γνωμοδότηση της Νομαρχιακού Συμβουλίου νομού Πιερίας.

10. Το γεγονός ότι από τις κανονιστικές διατάξεις αυτής της απόφασης δεν προκαλείται δαπάνη σε βάρος του κρατικού προϋπολογισμού και των προϋπολογισμών των οικείων Ο.Τ.Α., αποφασίζουμε:

Άρθρο 1
Σκοπός

Σκοπός της παρούσας απόφασης είναι η προστασία, διατήρηση, και διαχείριση της φύσης και του τοπίου, ως φυσικής κληρονομιάς και πολύτιμου εθνικού φυσικού πόρου των «υγροτόπων Αξιού, Γαλλικού, Λουδία, Αλιάκμονα, Αλυκών Κίτρους και Λιμνοθάλασσας Καλοχωρίου η χερσαία και θαλάσσια περιοχή των εκβολών των ποταμών Αξιού, Γαλλικού, Λουδία Αλιάκμονα, των αλυκών Κίτρους, της Λιμνοθάλασσας Καλοχωρίου και της ευρύτερης περιοχής τους», που διακρίνονται για την μεγάλη βιολογική, οικολογική, αισθητική, επιστημονική, γεωμορφολογική και παιδαγωγική τους αξία, με το χαρακτηρισμό τους ως «ΕΘΝΙΚΟ ΠΑΡΚΟ».

Ειδικότερα επιδιώκεται η διατήρηση και διαχείριση των σπανίων οικοτόπων και των ειδών χλωρίδας και πανίδας και κυρίως της ορνιθοπανίδας που συντίθεται από αρκετά σημαντικά είδη.

Άρθρο 2

Χαρακτηρισμός και οριοθέτηση περιοχής και ζωνών

Χαρακτηρίζεται ως Εθνικό Πάρκο με περιφερειακή ζώνη, με την ονομασία «ΕΘΝΙΚΟ ΠΑΡΚΟ ΔΕΛΤΑ ΑΞΙΟΥ

- ΛΟΥΔΙΑ - ΑΛΙΑΚΜΟΝΑ» (Ε.Π.Δ.Α.Λ.Α) που μεταφράζεται για τις σχέσεις με το εξωτερικό ως «NATIONAL PARK OF AXIOS - LOUDIAS - ALIAKMONAS DELTA» η χερσαία και υδάτινη περιοχή συνολικής εκτάσεως 338.000 στρεμμάτων που βρίσκεται εκτός των ορίων των οικισμών προ του 1923, των οριοθετημένων οικισμών κάτω των 2.000 κατοίκων των Δήμων Εχεδώρου, Χαλάστρας, Αγ. Αθανασίου, Αξιού, Χαλκηδόνας (Ν. Θεσ/κης), Πλατέως (Ν. Ημαθίας), Αιγινίου, Μεθώνης, Πύδνας και Κορινού (Ν. Πιερίας), και της ζώνης των 500,0 μ περιμετρικά των ορίων των οικισμών αυτών, καθώς και εκτός των ορίων των εγκεκριμένων Γενικών Πολεοδομικών Σχεδίων (Γ.Π.Σ.) και Ζωνών Οικιστικού Ελέγχου (Ζ.Ο.Ε), όπως τα όριά της φαίνονται με διακεκομμένη μαύρη γραμμή στα 13 πρωτότυπα διαγράμματα σε κλίμακα 1:10.000, που θεωρήθηκαν από τον προϊστάμενο της Διεύθυνσης Τοπογραφικών Εφαρμογών με την 12966/2009 πράξη του και που αντίτυπά τους σε φωτοσμίκρυνση δημοσιεύονται με τη παρούσα απόφαση.

Τα όρια της περιοχής αναφέρονται στο συνημμένο παράρτημα 1, το οποίο αποτελεί αναπόσπαστο μέρος της παρούσας απόφασης.

1. Εντός του Εθνικού Πάρκου, όπως οριοθετείται παραπάνω, καθορίζονται:

α) ως περιοχές «Απόλυτης Προστασίας της Φύσης» οι εκβολές των ποταμών, τα χερσαία και θαλάσσια τμήματα των ζωνών ΑΠ1, ΑΠ2, ΑΠ3 και ΑΠ4, όπως τα όριά τους φαίνονται με συνεχή γραμμή στα πρωτότυπα διαγράμματα της παραγράφου 1 του παρόντος άρθρου. Τα όρια των παραπάνω περιοχών απόλυτης προστασίας της φύσης αναφέρονται στο συνημμένο παράρτημα 1 το οποίο αποτελεί αναπόσπαστο μέρος της παρούσας απόφασης.

β) ως περιοχές «Προστασίας της Φύσης» (Δέλτα ποταμών) οι ζώνες ΠΔ1, ΠΔ2, ΠΔ3, και ΠΔ4, η ζώνη ΠΑ (Αλυκή Κίτρους) οι ζώνες Β1, Β2, Β3, Β4, Β5, Β6 (χερσαίες εκτάσεις) και Β7, όπως τα όριά τους φαίνονται με συνεχή γραμμή στα πρωτότυπα διαγράμματα της παραγράφου 1 του παρόντος άρθρου. Τα όρια των περιοχών προστασίας της φύσης Δέλτα ποταμών αναφέρονται στο συνημμένο παράρτημα 1 το οποίο αποτελεί αναπόσπαστο μέρος της παρούσας απόφασης. Οποιαδήποτε μόνιμη ή περιοδικά εμφανιζόμενη νησίδα εντός της θαλάσσιας περιοχής των Περιοχών Προστασίας της Φύσης Π Δ, υπάγεται σε καθεστώς Απόλυτης Προστασίας της Φύσης ΑΠ

γ) ως «Περιφερειακή Ζώνη» η χερσαία περιοχή που βρίσκεται στην εκτός σχεδίου και εκτός ορίων οικισμών προ του 1923 και των οικισμών κάτω των 2000 κατοίκων των Δήμων Εχεδώρου, Χαλάστρας, Αγ. Αθανασίου, Χαλκηδόνας, Αξιού, Πλατέως, Αιγινίου, Μεθώνης, Πύδνας και Κορινού, όπως τα όρια της φαίνονται με την συνεχή γραμμή στα πρωτότυπα διαγράμματα της παραγράφου 1 του παρόντος άρθρου. Τα όρια της περιφερειακής ζώνης αναφέρονται στο συνημμένο παράρτημα 1, το οποίο αποτελεί αναπόσπαστο μέρος της παρούσας απόφασης.

Ειδικότερα ως «Περιφερειακή Ζώνη» του Εθνικού Πάρκου καθορίζονται οι ζώνες Γεωργικών καλλιεργειών Γ1, Γ2, Γ3, Γ4, Γ5 και Γ6 καθώς και η ζώνη ελεγχόμενης οικιστικής ανάπτυξης αλυκών Κίτρους Δ, όπως τα όρια

τους φαίνονται με τη συνεχή γραμμή στα πρωτότυπα διαγράμματα της παραγράφου 1 του παρόντος άρθρου. Τα όρια των ζωνών αναφέρονται στο συνημμένο παράρτημα 1, το οποίο αποτελεί αναπόσπαστο μέρος της παρούσας απόφασης.

Άρθρο 3

1. Ζώνες ΑΠ1, ΑΠ2, ΑΠ3, ΑΠ4 - Περιοχές Απόλυτης Προστασίας της Φύσης.

Χρήσεις, δραστηριότητες, μέτρα, όροι και περιορισμοί προστασίας και διαχείρισης.

Εντός των ζωνών ΑΠ 1, ΑΠ 2, ΑΠ3, ΑΠ4

Επιτρέπεται:

1. Η επιστημονική έρευνα που σχετίζεται με την παρακολούθηση, προστασία και διαχείριση των προστατευόμενων οικοσυστημάτων και ενδιαιτημάτων της περιοχής, καθώς και των στοιχείων της πολιτιστικής κληρονομιάς, μετά από σύμφωνη γνώμη του φορέα διαχείρισης.

2. Οι διαχειριστικές δράσεις και η εκτέλεση έργων και εργασιών που αποσκοπούν στη βελτίωση, διατήρηση ή και αποκατάσταση των χαρακτηριστικών του οικοσυστήματος, κατόπιν εκπόνησης μελέτης τεκμηρίωσης για την αναγκαιότητα και σκοπιμότητα αυτών. Η μελέτη τεκμηρίωσης υποβάλλεται στην αρμόδια Διεύθυνση Περιβάλλοντος του Υπουργείου Περιβάλλοντος, Χωροταξίας και Δημοσίων Έργων και εγκρίνεται μετά από σύμφωνη γνώμη του φορέα διαχείρισης.

3. Η επίσκεψη με σκοπό την περιβαλλοντική εκπαίδευση, την παρατήρηση της φύσης, την αναψυχή, τα θαλάσσια λουτρά και ο διάπλους των ποταμών με πλωτά σκάφη τύπου καγιάκ και ράφτινγκ, καθώς και η εγκατάσταση, η συντήρηση και η βελτίωση της απαραίτητης υποδομής, (όπως βελτίωση μονοπατιών, στέγαστρα - παρατηρητήρια, πινακίδες πληροφόρησης, υπαίθριοι χώροι περιβαλλοντικής εκπαίδευσης, υποδομές εστίασης σε συγκεκριμένα σημεία, ποδηλατοδρόμοι, μικροί ελεγχόμενοι χώροι στάθμευσης, κ.λπ.), για την οργάνωση και εξυπηρέτηση των προαναφερθέντων δράσεων, βάσει της κείμενης νομοθεσίας. Στον κανονισμό διοίκησης και λειτουργίας της περιοχής εξειδικεύονται οι όροι και περιορισμοί για την άσκηση των δραστηριοτήτων, με βάση το εγκεκριμένο Σχέδιο Διαχείρισης της. Μέχρι την εκπόνηση και έγκριση του εκάστοτε Σχεδίου Διαχείρισης και την έκδοση του Κανονισμού Διοίκησης και Λειτουργίας της Περιοχής, οι προαναφερθείσες δραστηριότητες και υποδομές μπορούν να υλοποιούνται, από οποιονδήποτε φορέα κατόπιν εκπόνησης Μελέτης Εφαρμογής. Στην Μελέτη αυτή αναφέρονται οι απαραίτητες υποδομές, καθώς και οι προτεινόμενες δράσεις και με την προϋπόθεση θεώρησής της από τον Φορέα Διαχείρισης της περιοχής, όπου θα εξειδικεύονται οι όροι και οι περιορισμοί για την άσκηση της δραστηριότητας.

4. Η βόσκηση μόνο ως μέσο διαχείρισης των ενδιαιτημάτων, υπό τις ακόλουθες προϋποθέσεις:

α. Η βοσκοικανότητα κατά είδος, ο χρόνος, η διάρκεια και οι χώροι βόσκησης, ο αριθμός και το είδος ζώων που θα επιτρέπεται εκάστοτε, θα καθορισθούν από ειδική διαχειριστική μελέτη που θα λαμβάνει υπόψη τις ιδιαίτερες οικολογικές απαιτήσεις.

β. Η ειδική διαχειριστική μελέτη εκπονείται με μέριμνα του φορέα διαχείρισης και θεωρείται από τις αρμόδιες υπηρεσίες της οικείας Περιφέρειας εντός δύο ετών από την έκδοση της παρούσας.

γ. Μέχρι την οριστική θεώρησή της ειδικής διαχειριστικής μελέτης η δραστηριότητα ασκείται σύμφωνα με τις κείμενες διατάξεις του Υπουργείου Αγροτικής Ανάπτυξης και Τροφίμων.

5. Η θαλάσσια επαγγελματική και ερασιτεχνική αλιεία, η ερασιτεχνική αλιεία στα ποτάμια και η κίνηση των αλιευτικών σκαφών, σύμφωνα με την ισχύουσα νομοθεσία.

6. Η χρήση λιμνοθαλάσσιων οικοσυστημάτων και των ιχθυοτρόφων υδάτων, ως εκτατικών ιχθυοτροφείων και ως μέσω οικολογικής αναβάθμισης της περιοχής και η δημιουργία της αναγκαίας υποδομής, καθώς και ο εκσυγχρονισμός - συντήρηση επέκταση της υφιστάμενης υποδομής προς όφελος των προαναφερόμενων και σε εφαρμογή των σχετικών αρχών και κατευθύνσεων των αρμόδιων Υπηρεσιών του Υπουργείου Αγροτικής Ανάπτυξης και Τροφίμων και τις κατευθύνσεις του Διαχειριστικού Σχεδίου της περιοχής, με την προϋπόθεση της μη επιβάρυνσης παράκτιων και θαλάσσιων προστατευομένων οικοτόπων, καθώς και των φυσικών διεργασιών αυτών, μετά από σύμφωνη γνώμη του Φορέα Διαχείρισης.

7. Αυθαίρετες κατασκευές και παράνομες δραστηριότητες απομακρύνονται από την περιοχή, σε διάστημα δύο ετών από την δημοσίευση της παρούσας, με την υποχρέωση αποκατάστασης του περιβάλλοντος σύμφωνα με τις κείμενες διατάξεις.

8. Στις θαλάσσιες ζώνες, στις κοίτες των ποταμών και φυσικών - τεχνικών καναλιών, η συντήρηση και εκσυγχρονισμός των υφιστάμενων δικτύων και υποδομών, εφόσον εξασφαλίζεται υψηλός βαθμός προστασίας. Η Έγκριση Περιβαλλοντικών Όρων, γίνεται σύμφωνα με τα άρθρα 6 και 7 της υπ' αριθμ. 11014/703/Φ104/2003 (ΦΕΚ 332/Β/20.3.2003) κοινή υπουργική απόφαση, μετά από σύμφωνη γνώμη του Φορέα Διαχείρισης.

9. Η κίνηση σκαφών, σύμφωνα με τις κείμενες διατάξεις.

10. Η συντήρηση, επισκευή και αναστύλωση ιστορικών, θρησκευτικών και πολιτιστικών μνημείων και χώρων και οι αρχαιολογικές ανασκαφές - έρευνες, εφόσον εκδοθεί η απαραίτητη άδεια, από τους κατά περίπτωση αρμόδιους για το φυσικό αντικείμενο φορείς και Υπηρεσίες, μετά από γνώμη του φορέα διαχείρισης και έγκριση Περιβαλλοντικών Όρων, όπου αυτό απαιτείται από την κείμενη νομοθεσία.

11. Η μελισσοκομία, και ο εκσυγχρονισμός της σύμφωνα με την κείμενη νομοθεσία. Οι όροι και οι περιορισμοί για την άσκηση της δραστηριότητας αυτής θα καθορισθούν από τον φορέα διαχείρισης.

12. Ο εναλλακτικός τουρισμός, έπειτα από άδεια του Φορέα Διαχείρισης. Το περιεχόμενο των αδειών, οι ειδικότεροι όροι, οι προϋποθέσεις και οι διαδικασίες, ορίζονται στον αντίστοιχο Κανονισμό Διοίκησης και Λειτουργίας.

13. Ο σχεδιασμός και η υλοποίηση έργων που αφορούν την αποκατάσταση και βελτίωση των ιχθυοαποθεμάτων

καθώς και έργα βελτίωσης της αλιευτικής δραστηριότητας, μετά από εκπόνηση ειδικών για τον σκοπό αυτό διαχειριστικών μελετών. Η Έγκριση Περιβαλλοντικών Όρων, γίνεται σύμφωνα με τα άρθρα 6 και 7 της υπ' αριθμ. 11014/703/Φ104/2003 (ΦΕΚ 332/Β/20.3.2003) κοινή υπουργική απόφαση, μετά από σύμφωνη γνώμη του Φορέα Διαχείρισης.

14. Ο εμπλουτισμός και η επανεισαγωγή τοπικού και όμοιου γενετικά υλικού της άγριας (ίπποι, βοοειδή κ.λ.π.) πανίδας και της αυτοφυούς χλωρίδας, σύμφωνα με την υπ' αριθμ. 294283/1997 (ΦΕΚ 688/Β/1997) κοινή υπουργική απόφαση, το ν. 2719/1999 (ΦΕΚ 106/Α/1999) και του ν. 2204/1994 (ΦΕΚ 59/Α/1994).

15. Η κίνηση οχημάτων στις υφιστάμενες οδούς μόνον για την διακίνηση ανθρώπων, και αγαθών, για την εξυπηρέτηση των αναφερόμενων ως επιτρεπόμενων δραστηριοτήτων που αναπτύσσονται στην περιοχή. Οι όροι και οι περιορισμοί για την άσκηση της δραστηριότητας αυτής θα καθορισθούν από τον φορέα διαχείρισης.

16. Τα έργα συντήρησης και βελτίωση βατότητας του οδικού δικτύου, αυστηρά περιορισμένα και μόνον στα τμήματα που θα εξυπηρετούν νόμιμα υφιστάμενα και επιτρεπόμενα, από την παρούσα απόφαση, έργα και δραστηριότητες και εφ' όσον η αναγκαιότητα αυτή προηγουμένως τεκμηριωθεί και εγκριθεί από τις αρμόδιες υπηρεσίες, μετά από σύμφωνη γνώμη και σχετική εισήγηση από τον Φορέα Διαχείρισης.

17. Οι εγκαταστάσεις παραγωγής ηλεκτρισμού και θερμότητας, με χρήση φωτοβολταϊκών στοιχείων και γεωθερμικών πεδίων, σύμφωνα με τις κείμενες διατάξεις, για την κάλυψη των αναγκών των επιτρεπόμενων χρήσεων και με την προϋπόθεση ότι, οι απαιτούμενες υποδομές και εγκαταστάσεις για την παραγωγή και μεταφορά της παραγόμενης ενέργειας, να βρίσκονται εντός του γηπέδου της εξυπηρετούμενης χρήσης

II. Ζώνες ΠΔ 1, ΠΔ2, ΠΔ3, ΠΔ4 - Περιοχές Προστασίας της Φύσης.

Εντός των ζωνών ΠΔ1, ΠΔ2, ΠΔ3, ΠΔ4, και επιπλέον (εκτός της παραγράφου 16) των αναφερομένων στους όρους για τις Ζώνες ΑΠ1, ΑΠ2, ΑΠ3, ΑΠ4:

Επιτρέπεται:

1. Τα έργα συντήρησης και βελτίωση βατότητας του οδικού δικτύου, μόνον στα τμήματα που θα εξυπηρετούν νόμιμα υφιστάμενα και επιτρεπόμενα, από την παρούσα απόφαση, έργα και δραστηριότητες και εφ' όσον η αναγκαιότητα αυτή προηγουμένως τεκμηριωθεί και εγκριθεί από τις αρμόδιες υπηρεσίες, μετά από σύμφωνη γνώμη και σχετική εισήγηση από τον Φορέα Διαχείρισης. Η Έγκριση Περιβαλλοντικών Όρων, όπου αυτό απαιτείται, γίνεται σύμφωνα με τα άρθρα 6 και 7 της υπ' αριθμ. 11014/703/Φ104/2003 (ΦΕΚ 332/Β/20.3.2003) κοινή υπουργική απόφαση ως εκάστοτε ισχύει.

2. Η συλλογή βενθικών οργανισμών από το υπόστρωμα της παραλιακής ζώνης μετά από σχετική άδεια σύμφωνα με τις κείμενες διατάξεις και μετά από γνώμη του Φορέα Διαχείρισης.

3. Η απόληψη φερτών υλών (αμμοληψία) μόνο στα τμήματα της κοίτης των ποταμών καθώς και παραποτάμιων αυτών διαπλάσεων, πάνω από τη νέα Εθνική

Οδό Αθηνών Θεσσαλονίκης προς την ενδοχώρα και εντός συγκεκριμένων χώρων, οι οποίοι υποδεικνύονται από σχετική διαχειριστική μελέτη. Κατ' εξαίρεση είναι δυνατή η πραγματοποίηση αμμοληψιών κατάντη της Νέας Εθνικής Οδού για την περίπτωση αντιμετώπισης κινδύνων πλημμυρών, με τις εξής προϋποθέσεις:

- για την αμμοληψία κατάντη της Νέας Εθνικής Οδού, κατόπιν εκπόνησης Ειδικής Τεχνικής Μελέτης Εφαρμογής, από την καθ' ύλη αρμόδια Υπηρεσία και η οποία θεωρείται από την Δ/ση ΠΕΧΩ της οικείας Περιφέρειας, μετά από γνώμη του Φορέα Διαχείρισης.

- Για την απόληψη φερτών υλών (αμμοληψία), η διαχειριστική μελέτη εκπονείται από ενδιαφερόμενος φορείς ή από Περιφερειακές, Νομαρχιακές και Δημοτικές Υπηρεσίες, ή τον Φορέα Διαχείρισης της προστατευόμενης περιοχής, εντός δύο ετών από την δημοσίευση της παρούσας και η οποία θεωρείται μετά από σύμφωνη γνώμη του φορέα διαχείρισης, από την καθ' ύλη αρμόδια περιφερειακή Υπηρεσία (Δ.Ε.Κ.Ε. κ.λ.π).

- μέχρι την θεώρηση της Ειδικής Τεχνικής Μελέτης Εφαρμογής και για χρονικό διάστημα έως τριών ετών, από την ισχύ της παρούσας Απόφασης, η εκτέλεση έργων αντιπλημμυρικής προστασίας, ασκείται σύμφωνα με τις κείμενες διατάξεις.

- στην διαχειριστική μελέτη εκτός των άλλων, θα καθορίζονται και οι θέσεις, η μέθοδος, ο χρόνος, η ποσότητα του απολήψιμου υλικού (φερτά υλικά και όχι σταθεροποιημένες αποθέσεις με φυτοκάλυψη), κ.λ.π.

- η περιβαλλοντική αδειοδότηση για κάθε μεμονωμένη μονάδα αμμοληψίας, καθώς και των έργων αντιπλημμυρικής προστασίας εκδίδεται σύμφωνα με την κείμενη νομοθεσία, μετά από γνώμη του Φορέα Διαχείρισης.

4. Ο περιοδικός καθαρισμός των πρανών των αποστραγγιστικών τάφρων, η περιοδικότητα, η μέθοδος καθαρισμού, καθώς και κάθε άλλη αναγκαία λεπτομέρεια θα ρυθμίζεται από Ειδική Τεχνική Μελέτη Εφαρμογής, που εκπονείται από την καθ' ύλη αρμόδια Υπηρεσία και θεωρείται από την Δ/ση ΠΕΧΩ της οικείας Περιφέρειας, μετά από σύμφωνη γνώμη του Φορέα Διαχείρισης. Η έγκριση περιβαλλοντικών όρων, όπου αυτό απαιτείται, γίνεται σύμφωνα με τα άρθρα 6 και 7 της υπ' αριθμ. 11014/703/Φ104/2003 (ΦΕΚ 332/Β/20.3.2003) κοινής υπουργικής απόφασης ως εκάστοτε ισχύει, μετά από σύμφωνη γνώμη του Φορέα Διαχείρισης.

5. Η οστρακοκαλλιεργητική δραστηριότητα όπου και όπως νόμιμα ασκείται και επί πλέον:

α. Είναι δυνατή η χωροθέτηση των χερσαίων και θαλάσσιων εγκαταστάσεων οστρακοκαλλιεργείας, χώρων ελλιμενισμού και κάθε άλλης απαραίτητης για τη δραστηριότητα εγκατάστασης για την παραγωγή και τη διακίνηση του παραγόμενου προϊόντος, με την ίδρυση Περιοχής Ολοκληρωμένης Ανάπτυξης Παραγωγικών Δραστηριοτήτων, σύμφωνα με τις διατάξεις του άρθρου 10 του ν. 2742/1999.

β. Είναι δυνατή η συντήρηση, επέκταση, συμπλήρωση και εκσυγχρονισμός των μονάδων οστρακοκαλλιεργειών, η οποία πραγματοποιείται μετά από αιτιολογημένη γνώμη της καθ' ύλη αρμόδιας υπηρεσίας σύμφωνα με τις κείμενες διατάξεις, τους περιβαλλοντικούς όρους που θα εγκριθούν μετά από σύμφωνη γνώμη του Φορέα

Διαχείρισης και την ίδρυση Περιοχής Ολοκληρωμένης Ανάπτυξης Πραγωγικών Δραστηριοτήτων.

γ. Επιβάλλεται η συλλογή και απομάκρυνση από την περιοχή παντός είδους υπολειμμάτων από την παραγωγή, διαλογή, διαμετακόμιση και παντός είδους τυποποίηση των προϊόντων των παραπάνω δραστηριοτήτων με ευθύνη των διενεργούντων τις παραπάνω δραστηριότητες και ασκούνται τακτικοί έλεγχοι από τις αρμόδιες υπηρεσίες για τη συμμόρφωση με τα προαναφερόμενα.

6. Τα έργα πρόληψης ή αντιμετώπισης της υφαλμύρωσης των υπογείων υδάτων ή εδαφών, κ.τ.λ. σύμφωνα με τα οριζόμενα στη κείμενη νομοθεσία.

7. Η ελεύθερη χρήση των παραλιών και οι οργανωμένες πλαζ για κολύμβηση, με μη μόνιμες υποδομές, βάσει της κείμενης νομοθεσίας (περί Αιγιαλού και παραλίας). Η έγκριση περιβαλλοντικών όρων, όπου αυτό απαιτείται, γίνεται σύμφωνα με τα άρθρα 6 και 7 της υπ' αριθμ. 11014/703/Φ104/2003 (ΦΕΚ 332/Β/20.3.2003) κοινής υπουργικής απόφασης ως εκάστοτε ισχύει, μετά από σύμφωνη γνώμη του Φορέα Διαχείρισης.

8. Νομίμως υφιστάμενα κτίσματα ή κατασκευές επιτρέπεται να διατηρήσουν τη χρήση για την οποία κατασκευάστηκαν. Η αλλαγή της χρήσης επιτρέπεται μόνον εφόσον εξασφαλίζεται υψηλός βαθμός προστασίας και ενισχύονται οι Περιβαλλοντικές - Οικολογικές διεργασίες στην προστατευόμενη περιοχή. Επιτρέπονται προσθήκες και εκσυγχρονισμός, σύμφωνα με τις κείμενες διατάξεις, για λόγους υγιεινής, ασφάλειας, εξοικονόμησης ενέργειας, και αποθήκευσης νερού, καθώς και για την περιβαλλοντική ένταξη της δραστηριότητας.

9. Η αλλαγή χρήσης γης για δραστηριότητες περιβαλλοντικού χαρακτήρα με στόχο την αναβάθμιση και ενίσχυση των στοιχείων πανίδας και χλωρίδας της περιοχής, καθώς και την υλοποίηση προγραμμάτων και δράσεων με σκοπό την περιβαλλοντική εκπαίδευση - ευαισθητοποίηση και την παρατήρηση της φύσης, εφόσον εξασφαλίζεται υψηλός βαθμός προστασίας για τα επιμέρους στοιχεία και οικοτόπους της περιοχής.

10. Οι εργασίες συντήρησης - επισκευής του φάρου του Δέλτα του Αξιού καθώς και οι εργασίες συντήρησης του υφιστάμενου δρόμου πρόσβασης στο φάρο. Οι όροι για την πρόσβαση επισκεπτών μέσω του υφιστάμενου οδικού δικτύου στον φάρο καθορίζονται από τον Κατονισμό Λειτουργίας.

III. Ζώνη ΠΑ. Περιοχή Προστασίας της Φύσης.

Εντός της ζώνης ΠΑ και επιπλέον των αναφερομένων στους 1, 2, 3, 4, 5, 7, 8, 9, 10, 11, 12, 14, 15, 16 και 17, όρους για τις Ζώνες ΑΠ1, ΑΠ2, ΑΠ3, ΑΠ4.

Επιτρέπεται:

1 Η διέλευση και στάθμευση:

α) των υπηρεσιακών τροχοφόρων των αρμόδιων υπηρεσιών.

β) των τροχοφόρων για ειδικούς λόγους (μεταφορά ατόμων με ειδικές ανάγκες, εκτέλεση εγκεκριμένων έργων και εργασιών) μετά από άδεια που θα χορηγείται από τον Φορέα Διαχείρισης.

γ) των οχημάτων εξυπηρέτησης της παραγωγικής διαδικασίας των αλυκών και

δ) των οχημάτων με σκοπό την οικοτουριστική δραστηριότητα και τη χρήση των παραλιών για κολύμβηση. Οι θέσεις διέλευσης και στάθμευσης, καθώς και η χωρητικότητα σε οχήματα καθορίζονται με τον Κανονισμό Λειτουργίας του Φορέα Διαχείρισης.

2 Η παραγωγή άλατος και τα αναγκαία έργα και υποδομές στην παραχωρηθείσα έκταση στην εταιρεία «ΕΛΛΗΝΙΚΕΣ ΑΛΥΚΕΣ Α.Ε.», με την προϋπόθεση της μη αλλοίωσης, ή επιβάρυνσης του λιμναίου και υδροτοπικού οικοσυστήματος, την διασφάλιση των φυσικών διεργασιών αυτών, καθώς και τις οικολογικές απαιτήσεις της ορνιθοπανίδας, από την μη επαρκή παροχή και παρουσία νερού στη κατακλυζόμενη έκταση (ανατολικά της παραχωρηθείσας περιοχής ακρωτηρίου Αθερίδα) των αμμοθινών. Ο καθορισμός της διακύμανσης της στάθμης στο προαναφερόμενο ανατολικό τμήμα, καθώς και κάθε άλλη λεπτομέρεια θα ρυθμιστεί πριν την εκτέλεση του οποιοδήποτε έργου, κατά την διαδικασία έγκρισης Περιβαλλοντικών Όρων. Η έγκριση Περιβαλλοντικών Όρων, μετά από σύμφωνη γνώμη του Φορέα Διαχείρισης, γίνεται σύμφωνα με τα άρθρα 6 και 7 της υπ' αριθμ. 11014/703/Φ104/2003 (ΦΕΚ 332/Β/20.3.2003) κοινής υπουργικής απόφασης, ως εκάστοτε ισχύει.

3 Ο περιοδικός καθαρισμός των πρανών των αποστραγγιστικών τάφρων. Η περιοδικότητα, η μέθοδος καθαρισμού, καθώς και κάθε άλλη αναγκαία λεπτομέρεια ρυθμίζεται από Ειδική Τεχνική Μελέτη Εφαρμογής, που εκπονείται από την καθ' ύλη αρμόδια Υπηρεσία ή φορέα του έργου και θεωρείται από την Δ/ση ΠΕΧΩ της οικείας Περιφέρειας, μετά από σύμφωνη γνώμη του Φορέα Διαχείρισης. Η Έγκριση Περιβαλλοντικών Όρων, όπου αυτό απαιτείται, γίνεται σύμφωνα με τα άρθρα 6 και 7 της υπ' αριθμ. 11014/703/Φ104/2003 (ΦΕΚ 332/Β/20.3.2003) κοινής υπουργικής απόφασης ως εκάστοτε ισχύει, μετά από σύμφωνη γνώμη του Φορέα Διαχείρισης.

4 Νομίμως υφιστάμενα κτίσματα ή κατασκευές επιτρέπεται να διατηρήσουν τη χρήση για την οποία κατασκευάστηκαν. Η αλλαγή της χρήσης τους επιτρέπεται μόνον για τις επιτρεπόμενες χρήσεις. Επιτρέπονται προσθήκες και εκσυγχρονισμός, σύμφωνα με τις κείμενες διατάξεις, για λόγους υγιεινής, ασφάλειας, εξοικονόμησης ενέργειας, και αποθήκευσης νερού, καθώς και για την περιβαλλοντική ένταξη της δραστηριότητας.

IV. Ζώνες Β1, Β2, Β3, Β4, Β5, Β6 και Β7. Περιοχές Προστασίας της Φύσης.

Εντός των ζωνών Β1, Β2, Β3, Β4, Β5, Β6 και Β7 και επιπλέον των αναφερομένων στους 1, 2, 7, 8, 10, 11, 12, 13, 14, 15 και 17, όρους για τις Ζώνες ΑΠ1, ΑΠ2, ΑΠ3, ΑΠ4:

Επιτρέπεται:

1. Η ημερήσια επίσκεψη με σκοπό την περιβαλλοντική εκπαίδευση, την παρατήρηση της φύσης, την αναψυχή και τα θαλάσσια λουτρά, καθώς επίσης τη δημιουργία σε συγκεκριμένους χώρους των απαραίτητων μη μόνιμων υποδομών, εφόσον εξασφαλίζεται υψηλός βαθμός προστασίας για τα επιμέρους στοιχεία και οικοτόπους της περιοχής. Κατ' εξαίρεση επιτρέπεται στη ζώνη Β6 της περιοχής Καλοχωρίου η κατασκευή περιφερειακής ζώνης αστικού πρασίνου και υπαίθριας άθλησης, εύρους όχι μεγαλύτερου των 70 μέτρων, εφ' όσον με τα νότια όρια του ομώνυμου οικισμού και η οποία

θα καθορισθεί κατόπιν εκπόνησης Ειδικής Τεχνικής Μελέτης Εφαρμογής και θεώρησή της από την Δ/ση ΠΕΧΩ της οικείας Περιφέρειας μετά από σύμφωνη γνώμη του Φορέα Διαχείρισης. Τα έργα συντήρησης και βελτίωσης του συνόλου των αναγκαίων υποδομών ή η κατασκευή νέων ελαφριάς υποδομής (μη μόνιμων εκτός της Β6), για την υλοποίηση των προαναφερθέντων δράσεων και την υποδοχή, ξεκούραση και διημέρευση επισκεπτών των προαναφερθέντων δράσεων, (όπως βελτίωση μονοπατιών, στέγαστρα - παρατηρητήρια, πινακίδες πληροφόρησης, υπαίθριοι χώροι περιβαλλοντικής εκπαίδευσης, υποδομές εστίασης σε συγκεκριμένα σημεία, ποδηλατόδρομοι, μικροί ελεγχόμενοι χώροι στάθμευσης, κ.λ.π.), υλοποιούνται με τις εξής προϋποθέσεις:

I. να εξασφαλίζεται υψηλός βαθμός προστασίας και να επιτυγχάνεται η αναβάθμιση των περιβαλλοντικών - οικολογικών παραμέτρων της προστατευόμενης περιοχής.

II. στον κανονισμό διοίκησης και λειτουργίας του Φορέα Διαχείρισης να εξειδικεύονται οι όροι και περιορισμοί για την άσκηση της δραστηριότητας.

III. να προβλέπονται στο εκάστοτε εγκεκριμένο Σχέδιο Διαχείρισης. Μέχρι την εκπόνηση και έγκριση του εκάστοτε Σχεδίου Διαχείρισης, οι προαναφερθείσες δραστηριότητες και υποδομές υλοποιούνται, κατόπιν εκπόνησης Ειδικής Τεχνικής Μελέτης Εφαρμογής και θεώρησή της από την Δ/ση ΠΕΧΩ της οικείας Περιφέρειας μετά από σύμφωνη γνώμη του Φορέα Διαχείρισης.

IV. να είναι δυνατή η άμεση εναρμόνισή τους, με τα προβλεπόμενα στα εκάστοτε εκπονούμενα και εγκρινόμενα Σχέδια Διαχείρισης για την περιοχή.

V. Την έγκριση περιβαλλοντικών όρων, για κάθε έργο όπου αυτό απαιτείται, η οποία γίνεται σύμφωνα με τα άρθρα 6 και 7 της υπ' αριθμ. 11014/703/Φ104/2003 (ΦΕΚ 332/Β/20.3.2003) κοινής υπουργικής απόφασης, ως ισχύει, μετά από σύμφωνη γνώμη του Φορέα Διαχείρισης.

2. Τα έργα συντήρησης και βελτίωση βατότητας του οδικού δικτύου, μόνον στα τμήματα που θα εξυπηρετούν νόμιμα υφιστάμενα και επιτρεπόμενα, από την παρούσα απόφαση, έργα και δραστηριότητες και εφ' όσον η αναγκαιότητα αυτή προηγουμένως τεκμηριωθεί και εγκριθεί από τις αρμόδιες υπηρεσίες. Η έγκριση περιβαλλοντικών όρων, για κάθε έργο όπου αυτό απαιτείται, γίνεται σύμφωνα με τα άρθρα 6 και 7 της υπ' αριθμ. 11014/703/Φ104/2003 (ΦΕΚ 332/Β/20.3.2003) κοινής υπουργικής απόφασης, ως ισχύει, μετά από σύμφωνη γνώμη του Φορέα Διαχείρισης.

3. Η γεωργία στις νομίμως υφιστάμενες καλλιεργούμενες εκτάσεις και ο εκσυγχρονισμός της υπό τις ακόλουθες προϋποθέσεις:

α. Η φυτοπροστασία να γίνεται με υποχρεωτική τήρηση του Κώδικα Ορθής Γεωργικής Πρακτικής (Κ. Ο. Γ. Π) και με μεθόδους που επιτρέπονται στα πλαίσια των εκάστοτε σχετικών κανονισμών της Ε.Ε. που αφορούν την εφαρμογή αγροπεριβαλλοντικών μέτρων.

β. Διατήρηση - ενίσχυση των φυτοφραχτών όπου υφίστανται στα όρια των αγροτεμαχίων.

γ. Προώθηση και ενίσχυση της αναδιάρθρωσης των καλλιεργειών και εφαρμογή βελτιωμένων αγροπεριβαλλοντικών πρακτικών.

4. Η βόσκηση μόνο ως μέσο διαχείρισης των ενδιαιτημάτων, υπό τις ακόλουθες προϋποθέσεις

α. Η βοσκοικανότητα κατά είδος, ο χρόνος, η διάρκεια και οι χώροι βόσκησης, ο αριθμός και το είδος ζώων που θα επιτρέπεται εκάστοτε, καθώς και οι χώροι και οι υποδομές ενσταβλισμού, θα καθορισθούν από ειδική διαχειριστική μελέτη που θα λαμβάνει υπόψη τις ιδιαίτερες οικολογικές απαιτήσεις.

β. Η ειδική διαχειριστική μελέτη εκπονείται με μέριμνα του φορέα διαχείρισης και εγκρίνεται από τις αρμόδιες υπηρεσίες εντός δύο ετών από την έκδοση της παρούσας.

γ. Μέχρι την οριστική έγκριση της ειδικής διαχειριστικής μελέτης η δραστηριότητα ασκείται σύμφωνα με τις κείμενες διατάξεις του Υπουργείου Αγροτικής Ανάπτυξης και Τροφίμων.

δ. Οι χώροι και οι υποδομές ενσταβλισμού, να βρίσκονται σε απόσταση τουλάχιστον 200 μ από των άξονα των φυσικών, τεχνητών αποστραγγιστικών τάφρων, της κοίτης των ποταμών Αλιάκμονα, Αξιού, Λουδία, Γαλλικού ή της άμεσης ζώνης πλημμυρών, καθώς και εκτός των οικοτόπων προτεραιότητας του παραρτήματος 1 της οδηγίας 92/43.

5. Νομίμως υφιστάμενα κτίσματα ή κατασκευές επιτρέπεται να διατηρήσουν τη χρήση για την οποία κατασκευάστηκαν. Η αλλαγή της χρήσης επιτρέπεται μόνον εφόσον εξασφαλίζεται υψηλός βαθμός προστασίας και ενισχύονται οι Περιβαλλοντικές - Οικολογικές διεργασίες στην προστατευόμενη περιοχή. Επιτρέπονται προσθήκες και εκσυγχρονισμός, σύμφωνα με τις κείμενες διατάξεις, για λόγους υγιεινής, ασφάλειας, εξοικονόμησης ενέργειας, και αποθήκευσης νερού, καθώς και για την περιβαλλοντική ένταξη της δραστηριότητας.

6. Η αλλαγή χρήσης γης για δραστηριότητες περιβαλλοντικού χαρακτήρα με στόχο την αναβάθμιση και ενίσχυση των στοιχείων πανίδας και χλωρίδας της περιοχής, καθώς και την υλοποίηση προγραμμάτων με δράσεων με σκοπό την περιβαλλοντική εκπαίδευση - ευαισθητοποίηση και την παρατήρηση της φύσης, εφόσον εξασφαλίζεται υψηλός βαθμός προστασίας για τα επιμέρους στοιχεία και οικοτόπους της περιοχής.

7. Οι εργασίες καθαρισμού και συντήρησης των υφιστάμενων στραγγιστικών τάφρων και λοιπών εγγειοβελτιωτικών έργων, κατόπιν εκπόνησης, Ειδικής Τεχνικής Μελέτης Εφαρμογής που εκπονείται από τις αρμόδιες Υπηρεσίες της οικείας Περιφέρειας, με θεώρησή της από τον Φορέα Διαχείρισης. Η έγκριση περιβαλλοντικών όρων, για κάθε έργο όπου αυτό απαιτείται, γίνεται σύμφωνα με τα άρθρα 6 και 7 της υπ' αριθμ. 11014/703/Φ104/2003 (ΦΕΚ 332/Β/20.3.2003) κοινής υπουργικής απόφασης, ως εκάστοτε ισχύει, μετά από σύμφωνη γνώμη του Φορέα Διαχείρισης.

8. Τα έργα πρόληψης ή αντιμετώπισης της υφαλμύρωσης των υπογείων υδάτων ή εδαφών, κ.τ.λ. σύμφωνα με τα οριζόμενα στη κείμενη νομοθεσία.

9. Η εκτέλεση έργων βελτίωσης, αποκατάστασης, και εκσυγχρονισμού λειτουργικών υποδομών και μεταφορών (αποχέτευση, ύδρευση, σιδηροδρομικό δίκτυο κ.λπ.). Η Έγκριση Περιβαλλοντικών Όρων, για

κάθε έργο όπου αυτό απαιτείται, γίνεται σύμφωνα με τα άρθρα 6 και 7 της υπ' αριθμ. 11014/703/Φ104/2003 (ΦΕΚ 332/Β/20.3.2003) κοινής υπουργικής απόφασης, ως εκάστοτε ισχύει, μετά από σύμφωνη γνώμη του Φορέα Διαχείρισης.

10. Η βελτίωση, αποκατάσταση και εκσυγχρονισμός των υφιστάμενων γεωργικών αποθηκών.

V. Ζώνες Γ1, Γ2, Γ3, Γ4, Γ5, Γ6. ΠΕΡΙΟΧΕΣ ΓΕΩΡΓΙΚΩΝ ΚΑΛΛΙΕΡΓΕΙΩΝ.

Εντός των ζωνών Γ1, Γ2, Γ3, Γ4, Γ5, Γ6 ισχύουν τα αναφερόμενα στις παραγράφους 1,2,3,7,8,10,11,12,13 και 14, για τις Ζώνες ΑΠ1, ΑΠ2, ΑΠ3, ΑΠ4, και επιπλέον:

Επιτρέπεται:

1. Η γεωργία μόνο στις νομίμως υφιστάμενες καλλιεργούμενες εκτάσεις, καθώς και τα αναγκαία έργα υποδομής της (π. χ αναδιάρθρωση, αναδασμός, άρδευση, οδοποιία κ.λπ.) και ο εκσυγχρονισμός της υπό τις ακόλουθες προϋποθέσεις:

α. Η φυτοπροστασία να γίνεται με υποχρεωτική τήρηση των Κανόνων Ορθής Γεωργικής Πρακτικής (Κ. Ο. Γ. Π) και με μεθόδους που επιτρέπονται στα πλαίσια των εκάστοτε σχετικών κανονισμών της Ε.Ε. που αφορούν την περιβαλλοντική γεωργία.

β. Διατήρηση των φυτοφραχτών όπου υφίστανται στα όρια των αγροτεμαχίων.

γ. Προώθηση και ενίσχυση της αναδιάρθρωσης των καλλιεργειών ή άλλης δραστηριότητας του πρωτογενή τομέα κ.λπ. με εφαρμογή βελτιωμένων καλλιεργητικών πρακτικών ή της βιολογικής - περιβαλλοντικής κατεύθυνσης, μετά από αιτιολογημένη γνώμη της καθ' ύλην αρμόδιας τοπικής υπηρεσίας (Δ/νση Γεωργίας) και την σύμφωνη γνώμη του Φορέα Διαχείρισης.

2. Η βόσκηση μόνο ως μέσο διαχείρισης των ενδιαιτημάτων, υπό τις ακόλουθες προϋποθέσεις.

α. Η βοσκοικανότητα κατά είδος, ο χρόνος, η διάρκεια και οι χώροι βόσκησης, ο αριθμός και το είδος ζώων που θα επιτρέπεται εκάστοτε, καθώς και οι χώροι και οι υποδομές ενσταβλισμού, θα καθορισθούν από ειδική διαχειριστική μελέτη που θα λαμβάνει υπόψη τις ιδιαίτερες οικολογικές απαιτήσεις.

β. Η ειδική διαχειριστική μελέτη εκπονείται με μέριμνα του φορέα διαχείρισης και εγκρίνεται από τις αρμόδιες υπηρεσίες εντός δύο ετών από την έκδοση της παρούσας.

γ. Μέχρι την οριστική έγκριση της ειδικής διαχειριστικής μελέτης η δραστηριότητα ασκείται σύμφωνα με τις κείμενες διατάξεις του Υπουργείου Αγροτικής Ανάπτυξης και Τροφίμων.

δ. Οι χώροι και οι υποδομές ενσταβλισμού, να βρίσκονται σε απόσταση τουλάχιστον 200 μ από των άξονα των φυσικών, τεχνητών αποστραγγιστικών τάφρων, της κοίτης των ποταμών Αλιάκμονα, Αξιού, Λουδία, Γαλλικού ή της άμεσης ζώνης πλημμυρών, καθώς και εκτός των οικοτόπων προτεραιότητας του παραρτήματος 1 της οδηγίας 92/43.

3. Οι εργασίες καθαρισμού, εκσυγχρονισμού και συντήρησης των υφιστάμενων στραγγιστικών τάφρων και λοιπών εγγειοβελτιωτικών έργων. Η περιοδικότητα, η μέθοδος καθαρισμού, καθώς και κάθε άλλη αναγκαία λεπτομέρεια θα ρυθμίζεται από Μελέτη Εφαρμογής, που εκπονείται από την καθ' ύλην αρμόδια Υπηρεσία και

θεωρείται από την Δ/ση ΠΕΧΩ της οικείας Περιφέρειας, μετά από σύμφωνη γνώμη του Φορέα Διαχείρισης. Η Έγκριση Περιβαλλοντικών Όρων, όπου αυτό απαιτείται, γίνεται σύμφωνα με τα άρθρα 6 και 7 της υπ' αριθμ. 11014/703/Φ104/2003 (ΦΕΚ 332/Β/20.3.2003) κοινής υπουργικής απόφασης ως εκάστοτε ισχύει, μετά από σύμφωνη γνώμη του Φορέα Διαχείρισης.

4. Η εκτέλεση έργων βελτίωσης, αποκατάστασης, συντήρησης και εκσυγχρονισμού λειτουργικών υποδομών και μεταφορών (αποχρέυση, ύδρευση, σιδηροδρομικό δίκτυο κ.λπ.), Η Έγκριση Περιβαλλοντικών Όρων, για κάθε έργο όπου αυτό απαιτείται, γίνεται σύμφωνα με τα άρθρα 6 και 7 της υπ' αριθμ. 11014/703/Φ104/2003 (ΦΕΚ 332/Β/20.3.2003) κοινής υπουργικής απόφασης, ως εκάστοτε ισχύει, μετά από σύμφωνη γνώμη του Φορέα Διαχείρισης.

5. Τα έργα πρόληψης ή αντιμετώπισης της υφαλμύρωσης των υπογείων υδάτων ή εδαφών, κ.τ.λ. σύμφωνα με τα οριζόμενα στη κείμενη νομοθεσία.

6. Η κατοικία σύμφωνα με τις διατάξεις της εκτός σχεδίου δόμησης, σε γήπεδα με αρτιότητα μεγαλύτερη από έξη (6) στρέμματα, με μέγιστο επιτρεπόμενο ύψος τα 7,5 μ, με κεραμοσκεπή.

7. Η εγκατάσταση πτηνό - κτηνοτροφικών μονάδων, σύμφωνα με τις εκάστοτε κείμενες διατάξεις και εφ' όσον το μέγεθος και ο τρόπος διάθεσης των αποβλήτων τους δεν έρχεται σε αντίθεση με τα οριζόμενα στη παρούσα απόφαση και με τις εξής προϋποθέσεις:

- στην περίπτωση μετεγκατάστασης μονάδων εγκατεστημένων εντός, των ορίων οικισμών, των ζωνών Απόλυτης Προστασίας, Προστασίας της Φύσης, σε περιοχές με απόσταση μικρότερη των 200 μ από των άξονα των φυσικών, τεχνητών αποστραγγιστικών τάφρων, της κοίτης των ποταμών Αλιάκμονα, Αξιού, Λουδία, Γαλλικού ή εντός της άμεσης ζώνης πλημμυρών τους, καθώς και εντός των οικοτόπων προτεραιότητας του παραρτήματος 1 της οδηγίας 92/43. Η δυναμικότητα των μονάδων αυτών καθορίζεται έως και την υποκατηγορία 2, κατηγορίας πρώτης, ομάδας 7ης, Υπ' αριθμ. 15393/2332/2002 (ΦΕΚ 1022/Β/5.8.2002) κοινή υπουργική απόφαση, ως εκάστοτε ισχύει, με μέγιστη δυναμικότητα έως 120 ισοδύναμα ζώα για τα βοοειδή και τα 100 ισοδύναμα ζώα για τα υπόλοιπα εκτρεφόμενα είδη της προαναφερθείσας ομάδας.

- Εγκατάσταση νέων μονάδων έως και υποκατηγορία 2, κατηγορίας πρώτης, ομάδας 7ης, υπ' αριθμ. 15393/2332/2002 (ΦΕΚ 1022/Β/5.8.2002) κοινή υπουργική απόφαση, ως εκάστοτε ισχύει, με μέγιστη δυναμικότητα έως 120 ισοδύναμα ζώα για τα βοοειδή και τα 80 ισοδύναμα ζώα για τα υπόλοιπα εκτρεφόμενα είδη της προαναφερθείσας ομάδας.

- Οι χώροι και οι υποδομές ενσταβλισμού, να βρίσκονται σε απόσταση τουλάχιστον 200 μ από των άξονα των φυσικών, τεχνητών αποστραγγιστικών τάφρων, της κοίτης των ποταμών Αλιάκμονα, Αξιού, Λουδία, Γαλλικού ή της άμεσης ζώνης πλημμυρών τους, καθώς και εκτός των οικοτόπων προτεραιότητας του παραρτήματος 1 της οδηγίας 92/43.

- Τα ανωτέρω υλοποιούνται, μετά τον καθορισμό και οργάνωση του αποδέκτη, των νεκρών ζώων, σύμφωνα με τα οριζόμενα στην εκάστοτε κείμενη νομοθεσία.

- Υφιστάμενες κτηνοτροφικές μονάδες που δεν εμπύπτον στις προαναφερθείσες περιπτώσεις, δύνανται να βελτιώνονται να εκσυγχρονίζονται και να επεκτείνονται έως και υποκατηγορία 2, κατηγορίας πρώτης, ομάδας 7ης, υπ' αριθμ. 15393/2332/2002 (ΦΕΚ 1022/Β/5.8.2002) κοινή υπουργική απόφαση, ως εκάστοτε ισχύει, με μέγιστη δυναμικότητα έως 120 ισοδύναμα ζώα για τα βοοειδή και τα 80 ισοδύναμα ζώα για τα υπόλοιπα εκτρεφόμενα είδη της προαναφερθείσας ομάδας.

- Μετά την παρέλευση της τριετίας, είναι δυνατή η τροποποίηση της παρούσας ρύθμισης, με την έκδοση σχετικού κανονισμού μετά από πρόταση του Φορέα Διαχείρισης, με βάσει τα επιστημονικά δεδομένα σχετικής μελέτης, που θα εκπονηθεί με ευθύνη των αρμόδιων φορέων και υπηρεσιών σε συνεργασία με τον Φορέα Διαχείρισης.

- Η Έγκριση Περιβαλλοντικών Όρων, γίνεται σύμφωνα με τα άρθρα 6 και 7 της υπ' αριθμ. 11014/703/Φ104/2003 (ΦΕΚ 332/Β/20.3.2003) κοινής υπουργικής απόφασης, ως εκάστοτε ισχύει, μετά από γνώμη του Φορέα Διαχείρισης.

8. Η υδατοκαλλιέργεια σε χερσαίες δεξαμενές, καθώς και οι αναγκαίες υποστηρικτικές εγκαταστάσεις τους, έως και υποκατηγορίας 2, κατηγορίας πρώτης, ομάδας 8ης, υπ' αριθμ. 15393/2332/2002 (ΦΕΚ 1022/Β/5.8.2002) κοινή υπουργική απόφαση, ως εκάστοτε ισχύει, εφόσον εξασφαλίζεται υψηλός βαθμός προστασίας.

9. Η θήρα σύμφωνα με τις κείμενες διατάξεις, για τα επόμενα τρία χρόνια, από τη δημοσίευση της παρούσας κοινής υπουργικής απόφασης. Μετά την παρέλευση της τριετίας είναι δυνατή η τροποποίηση της παρούσας ρύθμισης, με την έκδοση σχετικού κανονισμού, μετά από πρόταση του Φορέα Διαχείρισης, με βάσει τα επιστημονικά δεδομένα σχετικής μελέτης, που θα εκπονηθεί με ευθύνη των αρμόδιων φορέων και υπηρεσιών σε συνεργασία με τον Φορέα Διαχείρισης.

10. Η απόληψη φερτών υλικών (π.χ. άμμος, άργιλος κ.λπ.), με την προϋπόθεση ότι, η δραστηριότητα και οι όποιες απαιτούμενες υποδομές και εγκαταστάσεις βρίσκονται σε γεωργική γη και σύμφωνα με την σχετική κείμενη νομοθεσία περί γεωργικής γης.

11. Έργα συντήρησης και εκσυγχρονισμού του υπάρχοντος αρδευτικού αποστραγγιστικού δικτύου. Απαγορεύεται κάθε νέο έργο εκχώρησης, αποστράγγισης και άρδευσης, εκτός του αρδευτικού - αποστραγγιστικού δικτύου για τις ήδη νόμιμα υφιστάμενες καλλιέργειες των ζωνών Γ.

12. Η χρήση του υφιστάμενου οδικού δικτύου καθώς και τα έργα βελτίωσης, αποκατάστασης και συντήρησής του, σύμφωνα με τις κείμενες διατάξεις και μετά από σύμφωνη γνώμη των αρμοδίων υπηρεσιών και του Φορέα Διαχείρισης. Απαγορεύεται η διάνοιξη νέων οδών, εξαιρουμένης της περιπτώσεως διάνοιξης οδού μόνον στα τμήματα που θα εξυπηρετούν νόμιμα υφιστάμενα και επιτρεπόμενα, από την παρούσα απόφαση, έργα και δραστηριότητες και εφ' όσον η αναγκαιότητα αυτή προηγουμένως τεκμηριωθεί και εγκριθεί από τις αρμόδιες υπηρεσίες, Η περιβαλλοντική αδειοδότηση εκδίδεται σύμφωνα με τα άρθρα 6 και 7 της υπ' αριθμ. 11014/703/Φ104/2003 (ΦΕΚ 332/Β/20.3.2003) κοινής υπουργικής από-

φασης, ως εκάστοτε ισχύει, μετά από σύμφωνη γνώμη του Φορέα Διαχείρισης.

13. Η δημιουργία θερμοκηπίων χαμηλής κάλυψης, σύμφωνα με τις κείμενες διατάξεις, με τους υφιστάμενους όρους περί θερμοκηπίων (π.χ. υαλόφρακτα κ.λπ.), μετά από εισήγηση της αρμόδιας τοπικής Δ/σης Γεωργίας.

14. Η χρήση των υφιστάμενων γεωργικών αποθηκών - υποδομών και η ανέγερση νέων ισόγειων μέγιστου εμβαδού 120 τ.μ. και ύψους 4,5μ. Μετά από αιτιολογημένη γνώμη της καθ' ύλην αρμόδιας τοπικής υπηρεσίας (Δ/ση Γεωργίας), ή ένταξης σε ειδικό πρόγραμμα αναδιάρθρωσης της ασκούμενης δραστηριότητας του πρωτογενή τομέα, ή της βιολογικής - περιβαλλοντικής κατεύθυνσης καλλιέργειας ή άλλης δραστηριότητας του πρωτογενή τομέα κ.λπ., είναι δυνατή η ανέγερση μεγαλύτερου μεγέθους γεωργικών αποθηκών ή στεγάστρων για τη φύλαξη μεγαλύτερου μεγέθους γεωργικών μηχανημάτων και εργαλείων μετά από σύμφωνη γνώμη του Φορέα Διαχείρισης.

15. Η ανάπτυξη εγκαταστάσεων καθετοποίησης των παραγόμενων προϊόντων του πρωτογενή τομέα, εξυπηρέτησης μεμονωμένου καλλιεργητή ή ομάδας καλλιεργητών μετά από αιτιολογημένη γνώμη των καθ' ύλην αρμόδιων τοπικών υπηρεσιών του Υπουργείου Αγροτικής Ανάπτυξης και Τροφίμων. Η περιβαλλοντική αδειοδότηση εκδίδεται σύμφωνα με τα άρθρα 6 και 7 της υπ' αριθμ. 11014/703/Φ104/2003 (ΦΕΚ 332/Β/20.3.2003) κοινής υπουργικής απόφασης, ως εκάστοτε ισχύει, μετά από σύμφωνη γνώμη του Φορέα Διαχείρισης.

16. Εγκαταστάσεις για την ναυπήγηση και επισκευή πλοίων και σκαφών μόνο αλιευτικών, έως και 3ης υποκατηγορίας, δεύτερης κατηγορίας, ομάδας 9, της Υπ' αριθμ. 15393/2332/2002 (ΦΕΚ 1022/Β/5.8.2002) κοινή υπουργική απόφαση, σύμφωνα με τις ισχύουσες διατάξεις και έγκριση Περιβαλλοντικών Όρων, σύμφωνα με τα άρθρα 6 και 7 της υπ' αριθμ. 11014/703/Φ104/2003 (ΦΕΚ 332/Β/20.3.2003) κοινής υπουργικής απόφασης.

17. Οι κύριες ξενοδοχειακές εγκαταστάσεις, υποκατηγορίας 3, δεύτερης κατηγορίας, ομάδας 6 [υπ' αριθμ. 15393/2332/2002 (ΦΕΚ 1022/Β/5.8.2002) κοινή υπουργική απόφαση ως ισχύει], μέγιστης δυναμικότητας 30 κλινών, σε γήπεδα με ελάχιστο όριο αρτιότητας τα οκτώ (8) στρέμματα. Η Έγκριση Περιβαλλοντικών Όρων, γίνεται σύμφωνα με τα άρθρα 6 και 7 της υπ' αριθμ. 11014/703/Φ104/2003 (ΦΕΚ 332/Β/20.3.2003) κοινής υπουργικής απόφασης. Κατά τα λοιπά ισχύουν οι διατάξεις της εκτός σχεδίου δόμησης και μέγιστο επιτρεπόμενο ύψος κτιρίου τα 7,5 μ με υποχρεωτική κεκλιμένη στέγη και τις εξής προϋποθέσεις:

α) τα λύματα - απόβλητα τους (επεξεργασμένα ή μη) δεν θα εκρέουν απευθείας και δεν θα αλλοιώνουν την ποιότητα των επιφανειακών νερών, καθώς και του υπόγειου υδροφορέα της προστατευόμενης περιοχής.

β) η κατασκευή των κτιρίων θα ακολουθεί τα παραδοσιακά πρότυπα της περιοχής και θα προσαρμόζονται στα περιβαλλοντικά χαρακτηριστικά της περιοχής.

18. Η ανάπτυξη παραγωγικών δραστηριοτήτων χαμηλής όχλησης της υπ' αριθμ. κοινής υπουργικής απόφασης 13727/724/2003, του δευτερογενούς και τριτογενούς

τομέα, σε θεσμοθετημένες Περιοχές Οργανωμένης Ανάπτυξης Δραστηριοτήτων Δευτερογενούς, Τριτογενούς Τομέα, (ΒΙΟ.ΠΑ ή Π.Ο.Α.Δ.Δ.Τ.Τ.). Η θεσμοθέτηση αυτή θα πρέπει να έχει ολοκληρωθεί εντός 3 ετών από την έναρξη ισχύος της παρούσας. Μετά την έναρξη και την παραλαβή της πρώτης φάσης της μελέτης για τη θεσμοθέτηση (ΒΙΟ.ΠΑ ή Π.Ο.Α.Δ.Δ.Τ.Τ.) και μέχρι την ολοκλήρωση των διαδικασιών θεσμοθέτησής των, μεμονωμένες παραγωγικές δραστηριότητες χαμηλής όχλησης του δευτερογενούς και τριτογενούς τομέα, είναι δυνατόν να αδειοδοτηθούν. Η αδειοδότησή τους γίνεται βάσει των κείμενων διατάξεων της περιβαλλοντικής νομοθεσίας, μετά από σύμφωνη γνώμη του Φορέα Διαχείρισης και με την προϋπόθεση τήρησης των κατευθύνσεων του, θεσμικού πλαισίου για τα ΒΙΟ.ΠΑ ή Π.Ο.Α.Δ.Δ.Τ.Τ., καθώς και της πρώτης φάσης της προαναφερθείσης μελέτης, για τη θεσμοθέτηση των/της ΒΙΟ.ΠΑ ή Π.Ο.Α.Δ.Δ.Τ.Τ. Η περιβαλλοντική αδειοδότηση εκδίδεται σύμφωνα με τα άρθρα 6 και 7 της υπ' αριθμ. 11014/703/Φ104/2003 (ΦΕΚ 332/Β/20.3.2003) κοινής υπουργικής απόφασης, ως εκάστοτε ισχύει.

19. Οι αθλητικές εγκαταστάσεις, υποκατηγορίας 4, δεύτερης κατηγορίας, ομάδας 6 (α/α 11γ), της υπ' αριθμ. 15393/2332/2002 (ΦΕΚ 1022/Β/5.8.2002) κοινής υπουργικής απόφασης, σύμφωνα με τις ισχύουσες διατάξεις, για την εξυπηρέτηση των επιτρεπόμενων δραστηριοτήτων. Η περιβαλλοντική αδειοδότηση εκδίδεται σύμφωνα με τα άρθρα 6 και 7 της υπ' αριθμ. 11014/703/Φ104/2003 (ΦΕΚ 332/Β/20.3.2003) κοινής υπουργικής απόφασης, ως εκάστοτε ισχύει.

20. Οι εγκαταστάσεις παραγωγής ηλεκτρισμού και θερμότητας και υψηλής θερμότητας με χρήση Ανανεώσιμων Πηγών Ενέργειας εκτός αιολικής, (π.χ. γεωθερμική, ηλιακή κ.λπ.), σύμφωνα με τις κείμενες διατάξεις και με την προϋπόθεση ότι, η δραστηριότητα και οι απαιτούμενες υποδομές και εγκαταστάσεις παραγωγής και μεταφοράς της παραγόμενης ενέργειας, να βρίσκονται σε γεωργική γη και σύμφωνα με την σχετική κείμενη νομοθεσία περί γεωργικής γης. Η περιβαλλοντική αδειοδότηση εκδίδεται σύμφωνα με τα άρθρα 6 και 7 της υπ' αριθμ. 11014/703/Φ104/2003 (ΦΕΚ 332/Β/20.3.2003) κοινής υπουργικής απόφασης, με την προϋπόθεση ότι η συνολική ανώτερη εγκαθιστάμενη ισχύς των φωτοβολταϊκών Σταθμών στο σύνολο της Ζώνης Γ να μην υπερβαίνει το 40 % της εκάστοτε καθοριζόμενης ισχύος από το Υπ. Ανάπτυξης για την Περιφέρεια Κεντρικής Μακεδονίας.

VI. Ζώνη Δ. Περιοχή ελεγχόμενης οικιστικής ανάπτυξης Αλυκών Κίτρους.

Εντός της ζώνης Δ, ισχύουν τα αναφερόμενα στις παραγράφους 1,2,3, 7,8,9,10,11,12,13 και 14, για τις Ζώνες ΑΠ1, ΑΠ2, ΑΠ3, ΑΠ4 και επί πλέον:

Επιτρέπεται:

1. Η χρήση του υφιστάμενου οδικού δικτύου καθώς και τα έργα βελτίωσης, αποκατάστασης και συντήρησής του, σύμφωνα με τις κείμενες διατάξεις και μετά από σύμφωνη γνώμη των αρμοδίων υπηρεσιών και γνώμη του Φορέα Διαχείρισης. Απαγορεύεται η διάνοιξη νέων οδών, εξαιρουμένης της περιπτώσεως διάνοιξης οδού μόνον στα τμήματα που θα εξυπηρετούν νόμιμα υφιστάμενα και επιτρεπόμενα, από την παρούσα απόφαση,

έργα και δραστηριότητες και εφ' όσον η αναγκαιότητα αυτή προηγουμένως τεκμηριωθεί και εγκριθεί από τις αρμόδιες υπηρεσίες, Η περιβαλλοντική αδειοδότηση εκδίδεται σύμφωνα με τα άρθρα 6 και 7 της υπ' αριθμ. 11014/703/Φ104/2003 (ΦΕΚ 332/Β/20.3.2003) κοινής υπουργικής απόφασης, ως εκάστοτε ισχύει, μετά από σύμφωνη γνώμη του Φορέα Διαχείρισης.

2. Η βόσκηση μόνο ως μέσο διαχείρισης των ενδιαιτημάτων, υπό τις ακόλουθες προϋποθέσεις

α. Η βοσκοικανότητα κατά είδος, ο χρόνος, η διάρκεια και οι χώροι βόσκησης, ο αριθμός και το είδος ζώων που θα επιτρέπεται εκάστοτε, καθώς και οι χώροι και οι υποδομές ενσταβλισμού, θα καθορισθούν από ειδική διαχειριστική μελέτη που θα λαμβάνει υπόψη τις ιδιαίτερες οικολογικές απαιτήσεις.

β. Η ειδική διαχειριστική μελέτη εκπονείται με μέριμνα του φορέα διαχείρισης και εγκρίνεται από τις αρμόδιες υπηρεσίες εντός δύο ετών από την έκδοση της παρούσας.

γ. Μέχρι την οριστική έγκριση της ειδικής διαχειριστικής μελέτης η δραστηριότητα ασκείται σύμφωνα με τις κείμενες διατάξεις του Υπουργείου Αγροτικής Ανάπτυξης και Τροφίμων.

δ. Οι χώροι και οι υποδομές ενσταβλισμού, να βρίσκονται σε απόσταση τουλάχιστον 200 μ από των άξονα των φυσικών, τεχνητών αποστραγγιστικών τάφρων, της κοίτης των ποταμών Αλιάκμονα, Αξιού, Λουδία, Γαλλικού ή της άμεσης ζώνης πλημμυρών, καθώς και εκτός των οικοτόπων προτεραιότητας του παραρτήματος 1 της οδηγίας 92/43.

3. Η γεωργία μόνο στις νομίμως υφιστάμενες καλλιεργούμενες εκτάσεις, καθώς και τα αναγκαία έργα υποδομής της (π.χ αναδιάρθρωση, αναδασμός, άρδευση, οδοποιία κ.λπ.) και ο εκσυγχρονισμός της υπό τις ακόλουθες προϋποθέσεις:

α. Η φυτοπροστασία να γίνεται με υποχρεωτική τήρηση των Κανόνων Ορθής Γεωργικής Πρακτικής (Κ. Ο. Γ. Π) και με μεθόδους που επιτρέπονται στα πλαίσια των εκάστοτε σχετικών κανονισμών της Ε.Ε. που αφορούν στην περιβαλλοντική γεωργία.

β. Διατήρηση των φυτοφραχτών όπου υφίστανται στα όρια των αγροτεμαχίων.

γ. Προώθηση και ενίσχυση της αναδιάρθρωσης των καλλιεργειών ή άλλης δραστηριότητας του πρωτογενή τομέα κ.λπ. με εφαρμογή βελτιωμένων καλλιεργητικών πρακτικών ή της βιολογικής - περιβαλλοντικής κατεύθυνσης, μετά από αιτιολογημένη γνώμη της καθ' ύλην αρμόδιας τοπικής υπηρεσίας (Δ/νση Γεωργίας) και την σύμφωνη γνώμη του Φορέα Διαχείρισης.

4. Οι εργασίες καθαρισμού, εκσυγχρονισμού και συντήρησης των υφιστάμενων στραγγιστικών τάφρων και λοιπών εγγειοβελτιωτικών έργων. Η περιοδικότητα, η μέθοδος καθαρισμού, καθώς και κάθε άλλη αναγκαία λεπτομέρεια θα ρυθμίζεται από Ειδική Τεχνική Μελέτη Εφαρμογής, που εκπονείται από την καθ' ύλην αρμόδια Υπηρεσία και θεωρείται από την Δ/νση ΠΕΧΩ της οικείας Περιφέρειας, μετά από σύμφωνη γνώμη του Φορέα Διαχείρισης. Η Έγκριση Περιβαλλοντικών Όρων, όπου αυτό απαιτείται, γίνεται σύμφωνα με τα άρθρα 6 και 7 της υπ' αριθμ. 11014/703/Φ104/2003 (ΦΕΚ 332/Β/20.3.2003) κοινής υπουργικής απόφασης ως εκάστοτε ισχύει.

5. Η χρήση των υφιστάμενων γεωργικών αποθηκών - υποδομών και η ανέγερση νέων ισόγειων μέγιστου εμβαδού 120 τ.μ. και ύψους 4,5μ. Μετά από αιτιολογημένη γνώμη της καθ' ύλην αρμόδιας τοπικής υπηρεσίας (Δ/νση Γεωργίας), ή ένταξης σε ειδικό πρόγραμμα αναδιάρθρωσης της ασκούμενης δραστηριότητας του πρωτογενή τομέα, ή της βιολογικής - περιβαλλοντικής κατεύθυνσης καλλιέργειας ή άλλης δραστηριότητας του πρωτογενή τομέα κ.λπ., είναι δυνατή η ανέγερση μεγαλύτερου μεγέθους γεωργικών αποθηκών ή στεγαστρων για τη φύλαξη μεγαλύτερου μεγέθους γεωργικών μηχανημάτων και εργαλείων.

6. Η εκτέλεση έργων βελτίωσης, αποκατάστασης, συντήρησης και εκσυγχρονισμού και επέκτασης λειτουργικών υποδομών σχετικών με την οικιστική χρήση της ζώνης σύμφωνα με τις κείμενες διατάξεις και εφ' όσον δεν θίγονται τα χαρακτηριστικά της περιοχής ως περιφερειακής ζώνης προστασίας βιοτόπων.

7. Η κατοικία. Επιβάλλεται κεκλιμένη στέγη με μέγιστο επιτρεπόμενο ύψος τα 7,5 μ, με κεραμοσκεπή (συμπεριλαμβανομένης της στέγης). Ως προς την αρτιότητα και κατάτμηση των γηπέδων καθώς και ως προς τους λοιπούς όρους και περιορισμούς δόμησης ισχύουν οι αντίστοιχες διατάξεις της κείμενης νομοθεσίας για την εκτός σχεδίου δόμηση.

8. Οι κύριες ξενοδοχειακές εγκαταστάσεις, υποκατηγορίας 3, δεύτερης κατηγορίας, ομάδας 6 [Υπ' αριθμ. 15393/2332/2002 (ΦΕΚ 1022/Β/5.8.2002) κοινή υπουργική απόφαση ως ισχύει], μέγιστης δυναμικότητας 30 κλινών, σε γήπεδα με ελάχιστο όριο αρτιότητας τα οκτώ (8) στρέμματα. Η Έγκριση Περιβαλλοντικών Όρων, σύμφωνα με τα άρθρα 6 και 7 της υπ' αριθμ. 11014/703/Φ104/2003 (ΦΕΚ 332/Β/20.3.2003) κοινής υπουργικής απόφασης. Κατά τα λοιπά ισχύουν οι διατάξεις της εκτός σχεδίου δόμησης και μέγιστο επιτρεπόμενο ύψος κτιρίου τα 7,5 μ με υποχρεωτική κεκλιμένη στέγη και τις εξής προϋποθέσεις:

α) τα λύματα - απόβλητα τους (επεξεργασμένα ή μη) δεν θα εκρέουν απευθείας και δεν θα αλλοιώνουν την ποιότητα των επιφανειακών νερών, καθώς και του υπόγειου υδροφορέα της προστατευόμενης περιοχής.

β) η κατασκευή των κτιρίων θα ακολουθεί τα παραδοσιακά πρότυπα της περιοχής και θα προσαρμόζονται στα περιβαλλοντικά χαρακτηριστικά αυτής.

9. Οι απαραίτητες κτιριακές και λοιπές εγκαταστάσεις και υποδομές εξυπηρέτησης των λιμενικών δραστηριοτήτων του λιμένα Κίτρου.

10. Εγκαταστάσεις για την ναυπήγηση και επισκευή πλοίων και σκαφών μόνο αλιευτικών, έως και 3ης υποκατηγορίας, δεύτερης κατηγορίας, ομάδας 9, της Υπ' αριθμ. 15393/2332/2002 (ΦΕΚ 1022/Β/5.8.2002) κοινή υπουργική απόφαση, σύμφωνα με τις ισχύουσες διατάξεις, μετά από Έγκριση Περιβαλλοντικών Όρων σύμφωνα με τα άρθρα 6 και 7 της υπ' αριθμ. 11014/703/Φ104/2003 (ΦΕΚ 332/Β/20.3.2003) κοινής υπουργικής απόφασης.

Άρθρο 4

Όροι, περιορισμοί και λοιπές γενικές διατάξεις

Εντός του συνόλου των ζωνών του Εθνικού Πάρκου, καθορίζονται και τα εξής:

1. α) Για όλα τα επιτρεπόμενα από την παρούσα κοινή υπουργική απόφαση έργα και δραστηριότητες, ακολουθείται η διαδικασία της Περιβαλλοντικής Αδειοδότησης, σύμφωνα με τις εκάστοτε ισχύουσες διατάξεις. Κατά τη διαδικασία αυτή απαιτείται η γνωμοδότηση του Φορέα Διαχείρισης, εκτός αν ρητά προβλέπεται διαφορετικά στην παρούσα. Για θέματα και προβλήματα που θα ανακύψουν κατά την εφαρμογή της παρούσας κοινής υπουργικής απόφασης, (όροι, περιορισμοί κ.λπ.) θα αποφαίνεται ο Φορέας Διαχείρισης μετά από συνεργασία με τις καθ' ύλη αρμόδιες υπηρεσίες.

β) Για την επέκταση των ορίων οικισμού σε περιοχές που εμπίπτουν εντός των ζωνών του Εθνικού Πάρκου, είναι υποχρεωτική η έκφραση γνώμης του Φορέα Διαχείρισης, εκτός αν ρητά προβλέπεται διαφορετικά.

2. Όλες οι ισχύουσες αυστηρότερες της παρούσης κοινής υπουργικής απόφασης διατάξεις, για τις επιτρεπόμενες χρήσεις, εξακολουθούν να ισχύουν.

3. Για κάθε έκδοση οικοδομικής αδειάς απαιτείται έλεγχος και έγκριση της αρμόδιας Επιτροπής Πολεοδομικού και Αρχιτεκτονικού Ελέγχου (ΕΠΑΕ), ώστε να διαπιστώνεται η συμβατότητα της κατασκευής σύμφωνα με την τυπολογία και τα χαρακτηριστικά της περιοχής.

4. Για τις επιτρεπόμενες χρήσεις, εφαρμόζονται κατά τα λοιπά και οι διατάξεις της κείμενης νομοθεσίας για την εκτός σχεδίου δόμηση του από (6.10.1978 π.δ. (ΦΕΚ 538 Δ') και του από 24.5.1985 π.δ. (ΦΕΚ 270 Δ'), όπως εκάστοτε ισχύουν.

5. Για ζητήματα που απαιτούν διασάφηση ως προς την υπαγωγή ή μη έργων και δραστηριοτήτων στις ως άνω διατάξεις, θα αποφάινεται ο Φορέας Διαχείρισης με Απόφασή του, μετά από συνεργασία με τις καθ' ύλη αρμόδιες υπηρεσίες.

6. Στον Κανονισμό Διοίκησης και Λειτουργίας του Εθνικού Πάρκου και στο Σχέδιο Διαχείρισης, εξειδικεύονται θεματικά ή χωρικά οι γενικοί όροι και περιορισμοί στις χρήσεις γης, στην εγκατάσταση και άσκηση δραστηριοτήτων, στην εκτέλεση έργων και στην εφαρμογή προγραμμάτων όπως της γεωργίας, της βόσκησης, της αλιείας, της θήρας, της δασοπονίας, του τουρισμού, της αναψυχής, της περιβαλλοντικής εκπαίδευσης, κλπ. (άρθρο 16, ν. 2742/1999) και ειδικότερα εξειδικεύονται τα αναγκαία μέτρα και προγράμματα, που αφορούν:

- τη βελτίωση των συνθηκών άρδευσης.
- τη βοσκοϊκανότητα κατά είδος, το χρόνο, τη διάρκεια τους χώρους βόσκησης, τον αριθμό και το είδος ζώων που θα επιτρέπονται εκάστοτε, καθώς και τους χώρους και τις υποδομές ενσταβλισμού.
- την ορθολογική χρήση, ποιοτική και ποσοτική, καθώς και τον τρόπο και χρόνο εφαρμογής λιπασμάτων και φυτοφαρμάκων.
- τη διαχείριση των χρησιμοποιούμενων ποσοτήτων νερού και την παρακολούθηση των ποιοτικών και ποσοτικών παραμέτρων των επιφανειακών και υπόγειων υδάτων.
- τον καθορισμό σύμφωνα με τις κείμενες διατάξεις, της απαιτούμενης οικολογικής παροχής, στο σύνολο του υδάτινου ποτάμιου και λιμναίου οικοσυστήματος της προστατευόμενης περιοχής. Μέχρι τη θέσπιση τυχόν απαιτούμενων νομοθετικών και κανονιστικών διατάξεων, ορίζεται ως απόλυτη ελάχιστη παροχή ποταμού

Αξιού η τιμή 2m³/s, σε σημείο που απέχει 5Km κατάντη της γέφυρας της Νέας Εθνικής Οδού. Για τον ποταμό Αλιάκμονα ορίζεται ελάχιστη παροχή η τιμή 5m³/s στη γέφυρα της Νέας Εθνικής Οδού. Οι αρμόδιες υπηρεσίες θα πρέπει να λαμβάνουν μέτρα για την εξασφάλιση των ανωτέρω παροχών. Οι ανωτέρω τιμές δύναται να αυξηθούν κατόπιν εκπόνησης σχετικής υδρολογικής μελέτης και έκδοσης κοινής υπουργικής απόφασης, σύμφωνα με τις κείμενες διατάξεις.

8. Με μέριμνα των αρμοδίων υπηρεσιών και σύμφωνα με την εξειδίκευση του κανονισμού διοίκησης και λειτουργίας και του σχεδίου διαχείρισης είναι δυνατή η εποχιακή ή μόνιμη απαγόρευση της κυκλοφορίας οχημάτων κυρίως σε οδούς που δεν εξυπηρετούν νόμιμα υφιστάμενες δραστηριότητες. Απαγορεύεται η ασφαλτόστρωση των αναχωμάτων, εκτός των τμημάτων που συνδέουν επιτρεπόμενες χρήσεις με ασφαλτοστρωμένους Κοινοτικούς και Δημοτικούς δρόμους και εφ' όσον η αναγκαιότητα αυτή προηγουμένως τεκμηριωθεί και εγκριθεί από τις αρμόδιες υπηρεσίες.

9. Σε όλη την έκταση του Εθνικού Πάρκου ισχύουν επιπλέον τα κάτωθι:

επιτρέπονται:

I. Η εγκατάσταση της απαραίτητης υποδομής (π.χ. μόνιμο τηλεμετρικό σύστημα παρακολούθησης, παρατηρητήρια κ.λπ.), για την επίπτωση του χώρου, την περιβαλλοντική ενημέρωση, τη σήμανση και τις λοιπές λειτουργίες στο σύνολο των περιοχών των ζωνών του Εθνικού Πάρκου, σύμφωνα με τις εξειδικεύσεις που αναφέρονται ανά ζώνη και εκτελείται, με ευθύνη του Φορέα Διαχείρισης.

II. Οι ψεκασμοί στο σύνολο των ζωνών του Εθνικού Πάρκου, μόνον για την καταπολέμηση των κουνουπιών με φιλικές προς το περιβάλλον μεθόδους, μετά από έκφραση σύμφωνης γνώμης του Φορέα Διαχείρισης.

III. Ο εκσυγχρονισμός των νόμιμα υφιστάμενων δραστηριοτήτων σύμφωνα με τα αναφερόμενα στην υποπαράγραφο α', της παραγράφου 3, του άρθρου 7 της παρούσης κοινής υπουργικής απόφασης Ειδικότεροι όροι για αυτές δύναται να περιλαμβάνονται στον Κανονισμό Διοίκησης και Λειτουργίας του Εθνικού Πάρκου.

IV. Κατά περίπτωση και μόνον στις Ζώνες Γ, η εκτέλεση μεταλλευτικών και λατομικών εργασιών με σκοπό τον εντοπισμό και αξιοποίηση κοιτασμάτων μεταλλευτικών και λατομικών ορυκτών μεγάλης οικονομικής σημασίας, μετά από σύμφωνη γνώμη του Φορέα Διαχείρισης και την έκδοση σχετικής κοινής υπουργικής απόφασης των συναρμόδιων Υπουργών.

V. Η εκτέλεση έργων αξιοποίησης των υδατικών πόρων για την εξυπηρέτηση των επιτρεπόμενων έργων και δράσεων στην παρούσα κοινή υπουργική απόφαση την περιβαλλοντική αναβάθμιση της περιοχής, καθώς και η αντικατάσταση ή ο εκσυγχρονισμός των υφιστάμενων έργων αξιοποίησης των υδατικών πόρων, σύμφωνα με τις κείμενες διατάξεις, μετά από σύμφωνη γνώμη του Φορέα Διαχείρισης και την έκδοση σχετικής κοινής υπουργικής απόφασης των συναρμόδιων Υπουργών.

VI. Η θήρα μόνο στη Ζώνη Γ για τα επόμενα τρία έτη από τη δημοσίευση της παρούσας κοινής υπουργικής απόφασης, σύμφωνα με τις εκάστοτε κείμενες διατά-

ξεις. Απαγορεύεται η θήρα στις υπόλοιπες Ζώνες του Εθνικού Πάρκου για τρία έτη, καθώς και στην περιοχή του Περιβαλλοντικού Πάρκου στο Γαλλικό ποταμό. Είναι δυνατή η τροποποίηση της παρούσας ρύθμισης, με την έκδοση σχετικού κανονισμού, σύμφωνα με τις κείμενες διατάξεις, μετά από πρόταση του Φορέα Διαχείρισης, με βάση τα επιστημονικά δεδομένα σχετικής μελέτης, που θα εκπονηθεί με ευθύνη των αρμόδιων φορέων και υπηρεσιών σε συνεργασία με τον Φορέα Διαχείρισης. Η όποια τροποποίηση μπορεί να γίνει μετά την παρέλευση τουλάχιστον δυόμισι ετών από την ισχύ της παρούσας ρύθμισης και πριν την συμπλήρωση της τριετίας, άλλως η ρύθμιση θα ισχύει ως ανωτέρω, για τα επόμενα τρία έτη.

Δεν επιτρέπονται:

I. Η κατασκευή έργων και η εγκατάσταση δραστηριοτήτων που περιλαμβάνονται στην πρώτη (Α) κατηγορία, 1η υποκατηγορία του άρθρου 3 του ν. 1650/1986 όπως αντικαταστάθηκε με το άρθρο 1 του ν. 3010/2002 και εφαρμόζεται με την υπ' αριθμ. 15393/2332/5.8.2002 κοινή υπουργική απόφαση όπως ισχύει, εκτός αν άλλως ορίζεται από την παρούσα κοινή υπουργική απόφαση. Της απαγόρευσης αυτής εξαιρούνται τα έργα που αποδεδειγμένα αποσκοπούν στην αποκατάσταση, βελτίωση και διατήρηση του φυσικού περιβάλλοντος της περιοχής αυτής και προβλέπονται από ολοκληρωμένα σχέδια διαχείρισης.

II. Κάθε φθορά της αυτοφυούς βλάστησης και του εδάφους στα δάση και τις δασικές εκτάσεις όπως αυτά προσδιορίζονται από τις κείμενες διατάξεις της δασικής νομοθεσίας.

III. Όλες οι δραστηριότητες που υπάγονται στις διατάξεις της Οδηγίας «SEVESO», στο σύνολο των περιοχών των ζωνών Προστασίας της Φύσης καθώς και των Περιφερειακών Ζωνών τους.

IV. Η απομάκρυνση των φυτοφρακτών, με την εξαίρεση των έργων αναδάσμου. Στα έργα αναδάσμου είναι υποχρεωτική η δημιουργία φυτοφρακτών.

V. Η διάθεση ανεπεξέργαστων αστικών λυμάτων, βιομηχανικών αποβλήτων, η απόθεση αδρανών υλικών, καθώς και οποιαδήποτε απόθεση τοξικού υλικού στο θαλάσσιο και χερσαίο περιβάλλον, στο σύνολο των περιοχών των ζωνών του Εθνικού Πάρκου. Με μέριμνα των αρμόδιων υπηρεσιών και σε συνεργασία με τον Φορέα Διαχείρισης, επιβάλλεται, εντός τριετίας, από την υπογραφή της παρούσας, η αποκατάσταση του περιβάλλοντος, όπως αναφέρεται στις σχετικές παραγράφους του άρθρου 3 της παρούσης.

Άρθρο 5

Φορέας Διαχείρισης

Η χωρική αρμοδιότητα του ιδρυθέντος με το άρθρο 13 του ν. 3044/2002 (Α'197) Φορέα Διαχείρισης «Δέλτα Αξιού - Λουδία - Αλιάκμονα», είναι τα όρια των χαρακτηρισμένων Περιοχών ως ζωνών Απόλυτης Προστασίας της Φύσης, Προστασίας της Φύσης και Περιφερειακή Ζώνη, όπως αυτά αποτυπώνονται στα διαγράμματα του άρθρου 2, καθώς και τα τμήματα των περιοχών του Ευρωπαϊκού Οικολογικού Δικτύου Natura 2000, με τις επωνυμίες «Δέλτα Αξιού - Λουδία - Αλιάκμονα - Ευρύτερη Περιοχή - Αξιούπολη» με κωδικό GR 1220002 (SCI), «Δέλτα Αξιού

- Λουδία - Αλιάκμονα - Αλυκή Κίτρους» με κωδικό GR 1220010 (SPA) και «Αλυκή Κίτρους - Ευρύτερη Περιοχή» με κωδικό GR 1220004 (SCI), που δεν περιλαμβάνονται στα ανωτέρω αναφερθέντα πρωτότυπα διαγράμματα.

Η Έδρα του Φορέα Διαχείρισης είναι η Χαλάστρα Θεσσαλονίκης και η σύνθεση του Διοικητικού του Συμβουλίου προβλέπεται από την υπ' αριθμ. Οίκ.126885/3051 (Β' 1141/11.8.2003) κοινή υπουργική απόφαση.

Οι αρμοδιότητες του Φορέα Διαχείρισης είναι αυτές που ορίζονται στο άρθρο 15 παρ. 2 του ν. 2742/1999.

Άρθρο 6

Έκδοση αδειών ξενάγησης, διεξαγωγής οικοτουριστικών και εναλλακτικού τουρισμού προγραμμάτων και επιστημονικής έρευνας

Ο Φορέας Διαχείρισης χορηγεί τις προβλεπόμενες στο άρθρο 3 άδειες για:

α) Επιστημονική έρευνα εντός των ορίων των περιοχών Απόλυτης Προστασίας της Φύσης, Προστασίας της Φύσης και Περιφερειακή Ζώνη του Εθνικού Πάρκου.

β) Ξενάγηση επισκεπτών και διεξαγωγή οικοτουριστικών και εναλλακτικού τουρισμού προγραμμάτων, εντός των ορίων των Περιοχών Προστασίας της Φύσης και των Περιφερειακών Ζωνών, της Προστατευόμενης Περιοχής, όπως και όπου προβλέπεται από το άρθρο 3 του παρόντος.

Το περιεχόμενο των αδειών της προηγούμενης παραγράφου, οι ειδικότεροι όροι, οι προϋποθέσεις και οι διαδικασίες, ορίζονται στον αντίστοιχο Κανονισμό Διοίκησης και Λειτουργίας. Άδειες ξενάγησης και έρευνας που χορηγούνται από τις καθ' ύλην αρμόδιες υπηρεσίες και φορείς συνεχίζουν και εκδίδονται σύμφωνα με τις διατάξεις που τις διέπουν, εφόσον δεν αντίκεινται στις διατάξεις του παρόντος.

Άρθρο 7

Μεταβατικές διατάξεις

1. Κάθε διάταξη που έρχεται συνολικά ή εν μέρει σε αντίθεση με τις διατάξεις της παρούσας κοινή υπουργική απόφαση ή που ανάγεται σε θέματα που ρυθμίζονται από αυτήν, καταργείται αντιστοίχως συνολικά ή κατά το μέρος εκείνο στο οποίο έχει επέλθει μεταβολή σύμφωνα με την παρούσα.

2. Ιδιοκτησίες που εμπίπτουν σε δύο διαφορετικές ζώνες προστασίας θεωρούνται ενιαίες για θέματα αρτιότητας και μέγιστης επιτρεπόμενης δόμησης. Σε κάθε τμήμα τους όμως επιτρέπεται η χρήση και η δόμηση που επιτρέπεται στην αντίστοιχη κατηγορία περιοχής προστασίας στην οποία ανήκει κάθε τμήμα.

3. Εξαιρούνται από τις απαγορεύσεις - ρυθμίσεις της παρούσης.

α. Τα έργα και οι δραστηριότητες, εκτός αν ρητά προβλέπεται διαφορετικά στην παρούσα, που την ημέρα δημοσίευσής της:

- υφίστανται και λειτουργούν νομίμως, ή αποκτήσουν στη συνέχεια τις τυχόν προβλεπόμενες παρατάσεις που θα χορηγηθούν αρμοδίως ή,

- βρίσκονται στο στάδιο της κατασκευής με βάση σύνομη άδεια, ή

- έχουν δημοπρατηθεί ή βρίσκονται στο στάδιο της δημοπράτησης, ή

- έχουν άδεια εγκατάστασης ή λειτουργίας, ή
- έχει εκδοθεί σχετική οικοδομική άδεια, ή
- έχουν περιβαλλοντικά αδειοδοτηθεί με τη δυνατότητα εάν απαιτείται επιβολής αρμοδίως πρόσθετων περιβαλλοντικών όρων ή
- έχει εκδοθεί Προκαταρκτική Περιβαλλοντική Εκτίμηση και Αξιολόγηση (Π.Π.Ε.Α.) ή
- έχει προηγηθεί, με βάση την κείμενη νομοθεσία παραχώρηση κοινόχρηστων ή δημοτικών γηπέδων για συγκεκριμένη χρήση

α'. Για όλα τα ανωτέρω έργα αυτής της παραγράφου, εντός δύο ετών από την υπογραφή της παρούσας, οι αρμόδιες Υπηρεσίες σε συνεργασία και με τον Φορέα Διαχείρισης της περιοχής, θα πρέπει να ζητήσουν την υποβολή των απαιτούμενων από την εκάστοτε ισχύουσα νομοθεσία, σχετικών δικαιολογητικών, για επανεξέταση της περιβαλλοντικής αδειοδότησης των έργων, ώστε, να κρίνουν, ποια έργα αντίκεινται στον σκοπό προστασίας της περιοχής και πρέπει να επιβληθεί παύση της λειτουργίας τους ή δεν αντίκεινται και διατηρούνται με ή χωρίς επιβολής πρόσθετων όρων και προϋποθέσεων. Στις περιπτώσεις που, μετά την εφαρμογή των προαναφερόμενων, κάποιες χρήσεις και δραστηριότητες κριθούν ότι αντίκεινται στους σκοπούς της παρούσας και πάψει η λειτουργία τους, για τα νόμιμα υφιστάμενα κτίσματα - κτίρια και υποδομές τους, δύναται να αλλάξουν χρήση, μόνο για λόγους προστασίας και διαχείρισης της προστατευόμενης περιοχής ή για άλλη επιτρεπόμενη χρήση. Επίσης στα προαναφερθέντα νόμιμα υφιστάμενα κτίσματα - κτίρια και υποδομές, που θα επέλθει αλλαγή χρήσης ή δεν θα επιβληθεί παύση λειτουργίας της δραστηριότητας που εξυπηρετούν, επιτρέπεται η βελτίωση και ο εκσυγχρονισμός τους για λόγους υγιεινής, ασφάλειας, εξοικονόμησης ενέργειας και αποθήκευσης νερού σύμφωνα με τις κείμενες διατάξεις και μετά από γνώμη του Φορέα Διαχείρισης, εκτός αν διαφορετικά προβλέπεται στην παρούσα.

β. Έργα εθνικής σημασίας ύστερα από έγκριση του Υπουργικού Συμβουλίου. Ο χαρακτηρισμός ενός έργου ως Εθνικής σημασίας γίνεται με Απόφαση του Υπουργού Ανάπτυξης μετά από σύμφωνη γνώμη των εκάστοτε καθ' ύλην αρμόδιων Υπουργών.

γ. Επίσης, έργα εκτάκτου ανάγκης (σεισμών, πλημμυρών, πυρόσβεσης, θεομηνιών, παροχής βοήθειας σε κινδυνεύοντα πρόσωπα, σκάφη κ.λπ.) υπό την επιφύλαξη 1) τυχόν ειδικότερων διατάξεων, 2) υπό την προϋπόθεση ότι: Μετά την παρέλευση του κινδύνου, ο αρμόδιος φορέας επέμβασης, θα προβεί στις απαραίτητες ενέργειες αποκατάστασης του οικοσυστήματος.

4. Οικισμοί που δεν έχουν οριοθετηθεί έως την ημέρα δημοσίευσης του παρόντος δύναται να οριοθετηθούν βάσει της κείμενης νομοθεσίας. Οικισμοί προϋφιστάμενοι του 1923 που δεν έχουν οριοθετηθεί μπορούν να δομούνται βάσει της ισχύουσας νομοθεσίας.

5. Επιβάλλεται εντός τριών ετών η απομάκρυνση από την περιοχή των υφιστάμενων παράνομων έργων και δραστηριοτήτων, τα οποία έρχονται σε αντίθεση με τα οριζόμενα στη παρούσα απόφαση, εκτός αν ρητά προβλέπεται διαφορετικά στην παρούσα και επιβάλλεται η αποκατάσταση του περιβάλλοντος σύμφωνα

με τις κείμενες διατάξεις και τις υποδείξεις του Φορέα Διαχείρισης.

6. α) Για τις υφιστάμενες επιτρεπόμενες δραστηριότητες, εντός των περιοχών των ζωνών Προστασίας της Φύσης καθώς και των Περιφερειακών Ζωνών της προστατευόμενης περιοχής τους, υποβάλλονται εντός τεσσάρων ετών από τη δημοσίευση της παρούσας, νέες Μελέτες Περιβαλλοντικών Επιπτώσεων στις αρμόδιες υπηρεσίες, για την έκδοση νέων αποφάσεων έγκρισης περιβαλλοντικών όρων λειτουργίας.

β) Από την υποχρέωση υποβολής νέων ΜΠΕ, σύμφωνα με τα προβλεπόμενα στο προηγούμενο εδάφιο, εξαιρούνται οι δραστηριότητες, για τις οποίες έχει εκδοθεί απόφαση έγκρισης περιβαλλοντικών όρων κατά την τελευταία πενταετία πριν από την δημοσίευση της παρούσας.

7. Επιτρεπόμενες υπό κατασκευή ή νέες μονάδες που θα εγκατασταθούν στην περιοχή και για τις οποίες έχουν εγκριθεί οι περιβαλλοντικοί όροι πριν τη δημοσίευση του παρόντος, δύναται να ανανεώνουν την έγκριση των περιβαλλοντικών όρων τους στο πλαίσιο της σχετικής ισχύουσας νομοθεσίας.

Άρθρο 8 Κυρώσεις

Οι παραβάτες των διατάξεων της παρούσας απόφασης υπόκεινται στις κυρώσεις που προβλέπονται από τα άρθρα 28, 29 και 30 του ν. 1650/1986, όπως το άρθρο 30 τροποποιήθηκε με το άρθρο 4 του ν. 3010/2002, καθώς και από τις ειδικές διατάξεις της υφιστάμενης νομοθεσίας όπως αυτή θα ισχύει με τις εκάστοτε τροποποιήσεις ή συμπληρώσεις.

Άρθρο 9 Ισχύς

Η ισχύς της παρούσας απόφασης αρχίζει από τη δημοσίευσή της στην Εφημερίδα της Κυβερνήσεως εκτός αν από τις επιμέρους διατάξεις της ορίζεται διαφορετικά.

Η απόφαση αυτή να δημοσιευθεί στην Εφημερίδα της Κυβερνήσεως.

Αθήνα 23.3.2009

ΟΙ ΥΠΟΥΡΓΟΙ

ΑΝΑΠΤΥΞΗΣ

ΚΩΝ/ΝΟΣ ΧΑΤΖΗΔΑΚΗΣ

ΑΓΡΟΤΙΚΗΣ ΑΝΑΠΤΥΞΗΣ
ΚΑΙ ΤΡΟΦΙΜΩΝ

ΣΩΤΗΡΙΟΣ ΧΑΤΖΗΓΑΚΗΣ

ΠΕΡΙΒΑΛΛΟΝΤΟΣ, ΧΩΡΟΤΑΞΙΑΣ
ΚΑΙ ΔΗΜΟΣΙΩΝ ΕΡΓΩΝ

ΓΕΩΡΓΙΟΣ ΣΟΥΦΛΙΑΣ

ΕΜΠΟΡΙΚΗΣ ΝΑΥΤΙΛΙΑΣ
ΑΙΓΑΙΟΥ ΚΑΙ ΝΗΣΙΩΤΙΚΗΣ ΠΟΛΙΤΙΚΗΣ

ΑΝΑΣΤΑΣΗΣ ΠΑΠΑΛΗΓΟΥΡΑΣ

ΜΑΚΕΔΟΝΙΑΣ - ΘΡΑΚΗΣ

ΣΤΑΥΡΟΣ ΚΑΛΑΦΑΤΗΣ

ΠΑΡΑΡΤΗΜΑ

Οριοθέτηση του Εθνικού Πάρκου και της περιφερειακής ζώνης

1. Εθνικό Πάρκο:

Α. Περιοχές Απόλυτης Προστασίας της Φύσης εκβολών Ποταμών ΑΠ

Καθορίζονται ως περιοχές απόλυτης προστασίας ΑΠ οι παρακάτω ζώνες:

ΑΠ1: Η άμεση περιοχή των εκβολών του ποταμού Αλιάκμονα

ΑΠ2: Η άμεση περιοχή των εκβολών του ποταμού Αξιού

ΑΠ3: Η περιοχή που ορίζεται μεταξύ της ανατολικής περιφερειακής τάφρου του Αξιού και του παράκτιου δρόμου

ΑΠ4: Η άμεση περιοχή των εκβολών του ποταμού Γαλλικού

Χαρακτηρίζονται επίσης ως περιοχές απόλυτης προστασίας και οι μόνιμες ή περιοδικά εμφανιζόμενες νησίδες που βρίσκονται εντός της θαλάσσιας περιοχής της ζώνης ΠΔ

Β. Περιοχές Προστασίας της Φύσης Δέλτα ποταμών (ΠΔ)

Περιλαμβάνονται οι εξής ζώνες:

ΠΔ1: Η στενή κοίτη του Αλιάκμονα από το ύψος της σιδηροδρομικής γέφυρας, στο ύψος της Μεγάλης Γέφυρας έως την περιοχή των εκβολών.

Η στενή κοίτη του Λουδία από το ύψος της Ν.Ε.Ο. (Νέας Εθνικής Οδού) Κατερίνης - Θεσσαλονίκης έως τις εκβολές του.

Η θαλάσσια περιοχή που κυρίως ορίζεται μεταξύ της ακτογραμμής και της ισοβαθούς των 6m από την περιοχή της Αγαθούπολης μέχρι την περιοχή Καλοχωρίου.

Η χερσαία περιοχή, ανατολικά των εκβολών Αξιού, μεταξύ της κύριας αποστραγγιστικής τάφρου και του παραλιακού αναχώματος.

Το νότιο τμήμα της λιμνοθάλασσας Καλοχωρίου

Το χερσαίο τμήμα των εκβολών του Αξιού, ανατολικά του δρόμου που οδηγεί στο Φάρο

ΠΔ2: Η στενή κοίτη του ποταμού Αξιού από το ύψος της Παλαιάς Γέφυρας Χαλκηδόνas - Γέφυρας έως το ύψος της Ν.Ε.Ο.

Η ευρεία κοίτη του Αξιού από το ύψος της Ν.Ε.Ο. έως την περιοχή των εκβολών του.

ΠΔ3: Οι παλαιές κοίτες του Αξιού «Μεγάλο και Μικρό Βαρδάρη»

ΠΔ4: Το τμήμα της ευρείας κοίτης του ποταμού Γαλλικού κατάντη της Ν.Ε.Ο.

Γ. Περιοχή Προστασίας της Φύσης Αλυκών Κίτρους ΠΑ:

Ως ζώνη ΠΑ καθορίζεται η περιοχή που περιλαμβάνει την Αλυκή Κίτρους και τον περίγυρό της. Ειδικότερα, σ' αυτήν περιλαμβάνονται:

- Αμμώδης παραλιακή ζώνη, αμμοθίνες, αλίπεδα, έλη, καλαμιώνες.

- Η λίμνη, οι θερμάστρες και η αβαθής θαλάσσια ζώνη προς βορράν και ανατολικά της Αλυκής Κίτρους του νομού Πιερίας.

Δ. Περιοχές Προστασίας της Φύσης Χερσαίων Εκτάσεων Β

Στις ζώνες αυτές κυριαρχούν τα φυσικά οικοσυστήματα ή/και παρουσιάζουν ανάγκη αποκατάστασης φυσικού περιβάλλοντος και είναι οι εξής:

Β.1 Η περιοχή δυτικά της κοίτης του Αλιάκμονα

Β.2 Η περιοχή ανατολικά της κοίτης του Αλιάκμονα και μέχρι το δυτικό ανάχωμα του Αλμυραύλακου

Β.3 Η περιοχή δυτικά της κύριας κοίτης του ποταμού Αξιού, από το ύψος της Εθνικής οδού μέχρι την παλαιά γέφυρα Χαλκηδόνas - Γέφυρας

Β.4 Η περιοχή ανατολικά της κύριας κοίτης του ποταμού Αξιού, από το ύψος της Εθνικής οδού μέχρι την παλαιά γέφυρα Χαλκηδόνas - Γέφυρας

Β.5 Η περιοχή του ποταμού Γαλλικού μεταξύ των αναχωμάτων βόρεια της εθνικής οδού και μέχρι την παλαιά γέφυρα Διαβατών, στο ύψος της οδού Θεσσαλονίκης - Γιαννιτσών

Β.6 Η περιοχή ανατολικά του Γαλλικού ποταμού και νότια του οικισμού Καλοχωρίου

Β.7 Η περιοχή νότια των αλυκών Κίτρους

2. Περιφερειακή ζώνη του Εθνικού Πάρκου:

Α. Περιοχές γεωργικών καλλιεργειών Γ

Περιλαμβάνονται οι εξής περιοχές:

Γ1: Το νοτιοδυτικό τμήμα του Δέλτα των ποταμών, ευρισκόμενη δυτικά της σημερινής κοίτης του Αλιάκμονα

Γ2: Την περιοχή δυτικά του ποταμού Λουδία

Γ3: Την περιοχή μεταξύ των ποταμών Λουδία και Αξιού

Γ4: Την περιοχή ανατολικά της κοίτης του Αξιού

Γ5: Την περιοχή δυτικά της παλαιάς κοίτης του Αξιού «Μικρό Βαρδάρη»

Γ6: Την περιοχή δυτικά του δεξιού αναχώματος της κοίτης του ποταμού Γαλλικού και ανατολικά της παλαιάς κοίτης του Αξιού «Μικρό Βαρδάρη»

Β. Περιοχή ελεγχόμενης ανάπτυξης Αλυκών Κίτρους, Δ

Δ: Η περιοχή νότια και δυτικά των Αλυκών Κίτρους

3. Τα όρια των ζωνών της Εθνικού Πάρκου της παραγράφου 1, του παρόντος άρθρου, ορίζονται ως εξής:

Α. Περιοχές Απόλυτης Προστασίας της Φύσης ΑΠ

Α1. Απόλυτη Προστασία της Φύσης εκβολών Αλιάκμονα (ΑΠ1)

Η ζώνη αυτή οριοθετείται από την τεθλασμένη γραμμή που ορίζεται από τα σημεία:

1: Σημείο αγροτικού δρόμου

2: Σημείο αγροτικού δρόμου

3: Διασταύρωση αγροτικών δρόμων

4: Τομή ορίων γεωργικής καλλιέργειας

5: Σημείο κύριας αποστραγγιστικής τάφρου η οποία κατευθύνεται από βορρά προς νότο και εκβάλλει στη θάλασσα. Η προαναφερόμενη αποστραγγιστική τάφρος από το σημείο 5 προς τα ανάντη μέχρι τα σημεία

6: Σημείο συμβολής αποστραγγιστικών τάφρων

7: Σημείο συμβολής αποστραγγιστικής τάφρου και παλαιάς κοίτης Αλιάκμονα (τριγωνομετρικό σημείο «Αλμύρα»). Κατόπιν η οριογραμμή ακολουθεί το δρόμο επί του Β.Α. αναχώματος της παλαιάς κοίτης του Αλιάκμονα μέχρι το σημείο

8: Σημείο συμβολής παλαιάς και κύριας κοίτης Αλιάκμονα. Η δυτική όχθη της νέας κοίτης του Αλιάκμονα, προς βορρά έως το σημείο

76: Σημείο της δυτικής όχθης του ποταμού Αλιάκμονα. Η ευθεία γραμμή έως το σημείο

77: Σημείο της ανατολικής κοίτης του ποταμού Αλιάκμονα. Η ευθεία γραμμή μέχρι το σημείο

78: Κορυφή ορίου γεωργικής καλλιέργειας. Η νότια κοίτη του αλμυραύλακου έως το σημείο

79: Σημείο της ακτογραμμής. Η γραμμή που διέρχεται επί του ορίου της ακτογραμμής και περιμετρικά των εκβολών του ποταμού Αλιάκμονα μέχρι το σημείο 123. Η ευθεία γραμμή μέχρι το σημείο 1.

A2. Απόλυτη Προστασία της Φύσης εκβολών Αξιού (ΑΠ2)

Η περιοχή αυτή οριοθετείται από την τεθλασμένη γραμμή που ορίζεται από τα σημεία:

18: Σημείο του νότιου πρηνούς του παραλιακού δρόμου δυτικά των εκβολών Αξιού. Ο παράκτιος δρόμος που συνεχίζει προς βορρά κατά μήκος του δυτικού αναχώματος του Αξιού μέχρι το σημείο

80: η νοητή οριζόντια προβολή του σημείου 29 στο δρόμο επί του δυτικού αναχώματος. Η γραμμή που συνδέει το σημείο 80 με το σημείο

29: Σημείο αγροτικού δρόμου. Η γραμμή που συνδέει το 29 με το

30: Συμβολή του ανατολικού αναχώματος του Καβούρα ρέμματος με αποστραγγιστική τάφρο. Η ανατολική όχθη του Καβούρα ρέμματος από το σημείο 30 μέχρι το σημείο

31: Συμβολή της ανατολικής περιφερειακής στραγγιστικής τάφρου Χαλάστρας με το αριστερό ανάχωμα του Αξιού. Το δυτικό πρηνές του παράκτιου δρόμου διερχόμενο από το σημείο 81 μέχρι το σημείο

55: Σημείο συμβολής του παράκτιου δρόμου με το δρόμο που οδηγεί στο φάρο. Το δυτικό πρηνές του δρόμου που οδηγεί στο φάρο μέχρι το σημείο

56: Νότιο άκρο της χερσαίας περιοχής του Φάρου. Η γραμμή επί της ακτογραμμής και περιμετρικά των εκβολών του Αξιού μέχρι το σημείο 18

Σημειώνεται ότι ο αγροτικός δρόμος επί του ανατολικού αναχώματος του ποταμού Αξιού εξαιρείται από την εν λόγω ζώνη και εντάσσεται σε καθεστώς προστασίας ΠΔ

A3. Απόλυτη Προστασία της Φύσης Αλμυρόβαλτων ανατολικά Αξιού (ΑΠ3)

Η περιοχή αυτή οριοθετείται από την τεθλασμένη γραμμή που ορίζεται από τα σημεία:

89: Συμβολή αποστραγγιστικών τάφρων. Η γραμμή έως το σημείο

88: Συμβολή δρόμου με αποστρ/κή τάφρο (Δυτικό αντλιοστάσιο ΓΟΕΒ). Η γραμμή κατά μήκος του βόρειου πρηνούς του αγροτικού δρόμου κατευθυνόμενη προς τα ανατολικά μέχρι το σημείο

90: Σημείο καμπής της ανατολικής αποστραγγιστικής τάφρου προς νότο. Η γραμμή κατά μήκος του ανατολικού πρηνούς της αποστραγγιστικής τάφρου διερχόμενη από τα σημεία 32 και 35 μέχρι το σημείο 89

A4. Απόλυτη Προστασία της Φύσης εκβολών Γαλλικού (ΑΠ4)

Η περιοχή αυτή οριοθετείται από την τεθλασμένη γραμμή που ορίζεται από τα σημεία:

39: Συμβολή δρόμων. Από το σημείο 39 και κατά μήκος του δρόμου επί του δυτικού αναχώματος του Γαλλικού έως το σημείο

95: Σημείο του δρόμου επί του δυτικού αναχώματος του Γαλλικού. Η γραμμή που συνδέει το σημείο 95 με το σημείο

96: σημείο του δρόμου επί του ανατολικού αναχώματος του Γαλλικού. Ο δρόμος επί του ανατολικού αναχώματος του Αξιού μέχρι το σημείο

97: Διασταύρωση δρόμων. Ο δρόμος μέχρι το σημείο 39.

B. Περιοχές Προστασίας της Φύσης (ΠΔ)

B1 Περιοχή Προστασίας της Φύσης ΠΔ1

Η περιοχή ΠΔ1 ορίζεται ως ο χώρος που περικλείεται μεταξύ των ορίων που περιγράφονται ως εξής:

Η τεθλασμένη γραμμή που ορίζεται από τα σημεία:

123: Σημείο επί της ακτογραμμής στην παραλιακή περιοχή βόρεια του οικισμού Νέα Αγαθούπολη. Η ευθεία γραμμή μέχρι το σημείο 1. Η γραμμή που διέρχεται επί του ορίου της ακτογραμμής και περιμετρικά των εκβολών του ποταμού Αλιάκμονα μέχρι το σημείο 79. Το νότιο πρηνές του καναλιού «αλμυραύλακο» και κατόπιν η γραμμή μέχρι το σημείο 78. Η ευθεία γραμμή που συνδέει το σημείο

122: Σημείο αποστραγγιστικής τάφρου. Η γραμμή μέχρι το σημείο

91: Σημείο επί του δυτικού αναχώματος του καναλιού «Αυλάκι». Το δυτικό ανάχωμα του Αυλακίου μέχρι το σημείο

92: Σημείο του δυτικού αναχώματος του Αυλακίου. Η γραμμή μέχρι το σημείο

93: Σημείο του δρόμου του ανατολικού αναχώματος του Αλιάκμονα. Ο δρόμος του ανατολικού αναχώματος του Αλιάκμονα, προς νότο, μέχρι το σημείο

77: Συμβολή αγροτικού δρόμου με τον επί του ανατολικού αναχώματος δρόμο του Αλιάκμονα. Η γραμμή που συνδέει το 77 με το 76. Ο δρόμος προς βορρά μέχρι το σημείο

9: Σημείο συμβολής αποστραγγιστικής τάφρου και κύριας κοίτης του ποταμού Αλιάκμονα. Στη συνέχεια ακολουθεί η δυτική όχθη της νέας κοίτης του Αλιάκμονα, προς βορρά, έως το σημείο

10: Σημείο συμβολής Εθνικής οδού και δεξιού αναχώματος Αλιάκμονα. Το δυτικό ανάχωμα της νέας κοίτης του Αλιάκμονα έως το σημείο

11: Συμβολή δεξιού αναχώματος και Μεγάλης γέφυρας

12: Συμβολή αριστερού αναχώματος και Μεγάλης Γέφυρας. Ο παρόχθιος δρόμος της ανατολικής όχθης της νέας κοίτης του Αλιάκμονα από το σημείο 12 μέχρι το

13: Σημείο συμβολής παρόχθιου δρόμου και εθνικής οδού. Η Ν.Ε.Ο. Αθηνών - Θεσσαλονίκης από το σημείο 13 έως το

14: Σημείο συμβολής αγροτικού δρόμου και εθνικής οδού. Ο δρόμος κατά μήκος του αυλακίου με κατεύθυνση προς νότο έως το

15: Σημείο παραλιακού αγροτικού δρόμου στην εκβολή του αυλακίου. Ο παραλιακός δρόμος με κατεύθυνση ανατολικά και βόρεια (κατά μήκος του δυτικού αναχώματος του Λουδία έως το

16: Συμβολή του αγροτικού δρόμου με την Εθνική οδό. Η εθνική οδός μέχρι το

17: Συμβολή αγροτικού δρόμου με την Εθνική οδό. Ο αγροτικός δρόμος επί του ανατολικού αναχώματος του Λουδία μέχρι το σημείο 18. Το όριο της ζώνης ΑΠ2 επί της ακτογραμμής και περιμετρικά των εκβολών του ποταμού Αξιού μέχρι το σημείο 56. Το δυτικό πρηνές

του δρόμου του φάρου μέχρι το σημείο 55. Ο αγροτικός δρόμος μέχρι το σημείο

31: Συμβολή της ανατολικής περιφερειακής στραγγιστικής τάφρου Χαλάστρας με το αριστερό ανάχωμα του Αξιού. Το βόρειο πρηνές της περιφερειακής τάφρου μέχρι το σημείο 89. Η ευθεία γραμμή μέχρι το σημείο 88. Η γραμμή κατά μήκος του δυτικού πρηνούς του παράκτιου δρόμου μέχρι το σημείο 90. Η ανατολική περιφερειακή αποστραγγιστική τάφρος μέχρι το σημείο

36: Συμβολή αγροτικών δρόμων (Ινστιτούτο Σιτηρών). Η ευθεία που ενώνει με το σημείο

39: Συμβολή δυτικού αναχώματος Γαλλικού και αγροτικού δρόμου. Ο δρόμος μέχρι το σημείο

97: Σημείο διασταύρωσης δρόμων. Η προέκταση του ανατολικού αναχώματος του Γαλλικού μέχρι το σημείο 43. Η οριογραμμή από το σημείο 43 που ορίζεται από τα σημεία

44: Σημείο δρόμου εντός της λιμνοθάλασσας Καλοχωρίου

45: Σημείο δρόμου εντός της λιμνοθάλασσας Καλοχωρίου

46: Σημείο του παράκτιου αναχώματος της λιμνοθάλασσας Καλοχωρίου. Η γραμμή που συνδέει το σημείο

47: Σημείο της ισοβαθούς των 6m. Στη συνέχεια ακολουθείται η τεθλασμένη γραμμή που ακολουθεί την ισοβαθή των 6m και διέρχεται από τα σημεία 48, 49, 50, 51, και 52. Η γραμμή που συνδέει τα σημεία 85 και 84. Στη συνέχεια ακολουθείται η ισοβαθής των 6m μέχρι το σημείο 58. Η γραμμή που συνδέει τα σημεία 58, 59 και 60. Ακολουθείται η ισοβαθής των 6m μέχρι το σημείο 66. Η ευθεία γραμμή μέχρι το σημείο 123.

B2. Περιοχή Προστασίας της Φύσης ΠΔ2

Περιλαμβάνει τμήμα της κύριας και της ευρείας κοίτης του Αξιού και ορίζεται από τα εξής σημεία και γραμμές:

30: Συμβολή του ανατολικού αναχώματος του Καβούρα ρέματος με αποστραγγιστική τάφρο. Η οριζόντια γραμμή προς το σημείο

29: Σημείο του αγροτικού δρόμου επί του ανατολικού αναχώματος του Αξιού. Η οριζόντια γραμμή που συνδέει το 29 με το σημείο

80: Σημείο του δρόμου επί του δυτικού αναχώματος του Αξιού. Ο εν λόγω δρόμος, προς βορρά, έως το σημείο

19: Σημείο καμπής του δρόμου-αναχώματος προς τα ανατολικά διερχόμενος από τα τριγωνομετρικά σημεία Βάλτος, Λιμνιώνα, και καταλήγοντας στο σημείο

20: Σημείο συμβολής αναχώματος και γέφυρας Αξιού. Ο αγροτικός δρόμος κάτω από την γέφυρα Αξιού της νέας Εθνικής Οδού και παράλληλος με την Εθνική Οδό, από το σημείο 20 μέχρι το σημείο

21: Συμβολή αγροτικού δρόμου και δυτικής όχθης της στενής κοίτης του Αξιού. Ο παρόχθιος δρόμος της δυτικής όχθης της στενής κοίτης του Αξιού και όπου αυτός διακόπτεται η δυτική όχθη καθ' εαυτή μέχρι το σημείο

22: Συμβολή αγροτικού δρόμου και παλαιάς γέφυρας Αξιού. Η γέφυρα της επαρχιακής οδού Βαλτοχωρίου-Γέφυρας από το σημείο 22 μέχρι το σημείο

23: Συμβολή αγροτικού δρόμου με την παλαιά γέφυρα Αξιού. Ο παρόχθιος δρόμος της ανατολικής όχθης της στενής κοίτης του Αξιού και όπου αυτός διακόπτεται η ανατολική όχθη καθ' εαυτή από το σημείο 23 μέχρι το σημείο

27: Συμβολή αγροτικού δρόμου με την γέφυρα Αξιού, διερχόμενος δια των σημείων:

24: Συμβολή αγροτικών δρόμων

25: Σημείο αγροτικού δρόμου

26: Συμβολή αγροτικού δρόμου και αποστραγγιστικής τάφρου. Ο δρόμος επί του ανατολικού αναχώματος της ευρείας κοίτης του Αξιού από το σημείο 27 (γέφυρα Ν.Ε.Ο.) μέχρι το σημείο

28: Σημείο καμπής του αγροτικού δρόμου. Η οριζόντια γραμμή προς ανατολικά μέχρι το σημείο

57: Οριο γεωργικής καλλιέργειας. Το όριο προς νότο επαπτόμενο με τα δυτικά όρια γεωργικών καλλιεργειών μέχρι το σημείο 30

B3. Περιοχή Προστασίας της Φύσης ΠΔ3

Η περιοχή αυτή περιλαμβάνει τις παλαιές κοίτες του ποταμού Αξιού και περιγράφεται από τα εξής όρια και σημεία:

36: Συμβολή αγροτικών δρόμων (Ινστιτούτο Σιτηρών). Ο δρόμος στη δυτική (νότια) όχθη της παλαιάς κοίτης Αξιού (Μικρό Βαρδάρη) μέχρι το σημείο

37: Συμβολή αγροτικού δρόμου με την εθνική οδό. Το δυτικό πρηνές (ή δρόμος όπου υπάρχει προς βορρά της παλαιάς κοίτης του Αξιού «Μικρού Βαρδάρη» μέχρι το σημείο

121: Συμβολή αγροτικού δρόμου με το δυτικό πρηνές της παλαιάς κοίτης του Αξιού «Μικρό Βαρδάρη». Ο αγροτικός δρόμος προς νότο μέχρι το σημείο

120: Συμβολή δρόμου και ανατολικού πρηνούς παλαιάς κοίτης Αξιού «Μεγάλο Βαρδάρη». Το ανατολικό πρηνές (ή δρόμος όπου υπάρχει) της παλαιάς κοίτης μέχρι το σημείο

34: Συμβολή αγροτικού δρόμου με το νότιο ανάχωμα της εθνικής οδού. Ο παρόχθιος δρόμος στην ανατολική όχθη της παλαιάς κοίτης του Αξιού (Μεγάλο Βαρδάρη) ο διερχόμενος δια του τριγωνομετρικού σημείου «Αγία Παρασκευή» από το σημείο 34 μέχρι το σημείο

35: Σημείο του ανατολικού πρηνούς της περιφερειακής αποστραγγιστικής τάφρου (περιοχή Ανατολικού Αντλιοστάσιου). Η ανατολική περιφερειακή στραγγιστική τάφρος από το σημείο 35 έως το σημείο

32: Σημείο του ανατολικού πρηνούς της περιφερειακής αποστραγγιστικής τάφρου. Η γραμμή που ακολουθεί το δρόμο επί της δυτικής όχθης της παλαιάς κοίτης του Αξιού (Μεγάλο Βαρδάρη) ο οποίος διέρχεται δια του τριγωνομετρικού σημείου Κεραμιδαριό μέχρι το σημείο

33: Συμβολή του αγροτικού δρόμου με το νότιο ανάχωμα της εθνικής οδού. Ο δρόμος κατά μήκος του δυτικού πρηνούς ή όταν δεν υπάρχει το δυτικό πρηνές της παλαιάς κοίτης του Αξιού «Μεγάλο Βαρδάρη» μέχρι το σημείο

119: Διασταύρωση αγροτικών δρόμων. Ο αγροτικός δρόμος μέχρι το σημείο

118: Διασταύρωση αγροτικών δρόμων. Το όριο του δυτικού πρηνούς έως το σημείο

117: Σημείο καμπής του πρηνούς. Το πρηνές της παλαιάς κοίτης του Αξιού προς βορρά μέχρι το σημείο

116: Συμβολή ανατολικού αναχώματος Αξιού και νότιου πρηνούς παλαιάς κοίτης Αξιού. Ο αγροτικός δρόμος επί του αναχώματος προς βορρά έως το σημείο

115: Συμβολή ανατολικού πρηνούς και ανατολικού αναχώματος Αξιού. Ο δρόμος κατά μήκος του ανατολικού πρηνούς (και όπου δεν υπάρχει το ανατολικό πρηνές) της παλαιάς κοίτης του Αξιού «Μικρό Βαρδάρι» μέχρι το σημείο

38: Συμβολή αγροτικού δρόμου με την εθνική οδό. Ο αγροτικός δρόμος (ή όπου δεν υπάρχει το ανατολικό ανάχωμα) επί του ανατολικού αναχώματος της παλαιάς κοίτης του Αξιού Μικρό Βαρδάρι μέχρι το σημείο

39: Συμβολή του ανωτέρω δρόμου με το δρόμο του δυτικού αναχώματος του ποταμού Γαλλικού. Η ευθεία γραμμή που ενώνεται με το σημείο 36

B4. Περιοχή Προστασίας της Φύσης ΠΔ4

Περιλαμβάνει τμήμα της ευρείας κοίτης του ποταμού Γαλλικού που ορίζεται ως εξής:

95: Σημείο του δρόμου επί του δυτικού αναχώματος του Γαλλικού. Ο δρόμος στο δυτικό ανάχωμα του Γαλλικού ποταμού, προς βορρά μέχρι το σημείο

40: Συμβολή του αγροτικού δρόμου με το νότιο ανάχωμα της εθνικής οδού. Το ανατολικό ανάχωμα της νέας Εθνικής Οδού Αθηνών-Θεσσαλονίκης από το σημείο 40 μέχρι το σημείο

41: Συμβολή του, επί του ανατολικού αναχώματος του Γαλλικού, αγροτικού δρόμου με το νότιο ανάχωμα της Εθνικής Οδού (Γέφυρα Γαλλικού).

42: Ο δρόμος στο ανατολικό ανάχωμα του Γαλλικού ποταμού από το σημείο 41 μέχρι το σημείο

96: Σημείο του δρόμου επί του ανατολικού αναχώματος του Γαλλικού. Η γραμμή που συνδέει το σημείο 96 με 95.

Γ. Περιοχή Προστασίας της Φύσης, Αλυκών Κίτρους (ΠΑ)

Η ζώνη ΠΑ ορίζεται ως ο χώρος που περικλείεται μεταξύ των ορίων- γραμμών που συνδέουν τα σημεία 67 έως 75 των οποίων η θέση φαίνεται στο σχετικό σχεδιάγραμμα και περιγράφονται ως εξής:

67: Σημείο αποστραγγιστικής τάφρου που απέχει 200μ από την ακτογραμμή με το σημείο

68: σημείο που απέχει 200μ από την ακτογραμμή. Η γραμμή που συνδέει το 68 με το

69: Σημείο αποστραγγιστικής τάφρου. Η ζώνη αυτή είναι τμήμα της "περιοχής 7" όπως ορίζεται στο π.δ. της 30.10.1995 (ΦΕΚ 1010/23.11.1995) και ειδικότερα στο άρθρο 3 παρ.11. Η ζώνη αυτή έχει πλάτος από την ακτή τουλάχιστον 200 μέτρα. Η περιφερειακή τάφρος της Αλυκής από το σημείο 69 έως το σημείο

71: Σημείο συμβολής αποστραγγιστικών τάφρων, διερχόμενη δια των σημείων 53 και

70: Σημείο συμβολής αποστραγγιστικών τάφρων. Η ισοβαθής καμπύλη των 6 m που διέρχεται από τα σημεία 72 έως και 75 και καταλήγει στο σημείο 67.

Δ. Περιοχές Προστασίας της Φύσης χερσαίων εκτάσεων.

Δ1. Περιοχή Προστασίας της Φύσης, Β1

Η οριογραμμή της ορίζεται ως εξής:

Το όριο της ζώνης ΠΔ1 μεταξύ των σημείων 9 και 10. Το νότιο πρηνές της εθνικής οδού μέχρι το σημείο

98: Σημείο του νότιου πρηνούς της εθνικής οδού. Η τεθλασμένη γραμμή που συνδέει το σημείο 98 με τα σημεία

99: Σημείο αναχώματος

100: Συμβολή αγροτικών δρόμων

101: Συμβολή αποστραγγιστικής τάφρου και αγροτικού δρόμου και το σημείο 9.

Δ2. Περιοχή Προστασίας της φύσης Β2

Η γραμμή του πυρήνα ΑΠ1 από το σημείο 77 έως 78. Η γραμμή που συνδέει το 78 με το σημείο

122: Σημείο αποστραγγιστικής τάφρου και κατόπιν με το σημείο

91: Το δυτικό ανάχωμα του Αυλακίου μέχρι το σημείο

92: Σημείο του δυτικού αναχώματος του Αυλακίου. Η γραμμή που συνδέει το 92 με το

93: Σημείο του δρόμου του ανατολικού αναχώματος Αλιάκμονα. Ο δρόμος του ανατολικού αναχώματος του Αλιάκμονα μέχρι το σημείο 77.

Δ3. Περιοχή Προστασίας της φύσης Β3

Η οριογραμμή της περιοχής περιγράφεται ως εξής:

Το τμήμα του ορίου της ΠΔ2 που έχει οριστεί από τα σημεία 19, 20, 21 και 22. Ο δρόμος Γέφυρας-Βαλτοχωρίου από το σημείο 22 μέχρι το σημείο

87: Συμβολή δρόμου Γέφυρας - Βαλτοχωρίου με αγροτικό δρόμο. Ο αγροτικός δρόμος που κινείται παράλληλα δυτικά της δυτικής αντιπλημμυρικής τάφρου του ποταμού Αξιού από το σημείο 126 έως το σημείο

94: Συμβολή αγροτικού δρόμου με την εθνική οδό. Η νοητή προέκταση του αγροτικού δρόμου παράλληλα με το ανάχωμα από το σημείο 94 έως το σημείο 19.

Δ4. Περιοχή Προστασίας της φύσης Β4

Η οριοθέτησή της περιγράφεται ως εξής:

Το τμήμα της ζώνης ΠΔ2 διερχόμενο από τα σημεία 28, 27, 26, 25, 24 και 23. Ο δρόμος Βαλτοχωρίου-Γέφυρας από το σημείο 23 μέχρι το σημείο

64: Σημείο συμβολής δρόμου Γέφυρας - Βαλτοχωρίου και ανατολικού πρηνούς του ανατολικού προστατευτικού αναχώματος κοίτης Αξιού. Το ανατολικό πρηνές του ανατολικού προστατευτικού αναχώματος του Αξιού διερχόμενο από τα σημεία 115 και 116 μέχρι το σημείο

86: Συμβολή ανατολικού πρηνούς του ανατολικού προστατευτικού αναχώματος και εθνικής οδού. Ο δρόμος από το σημείο 86 μέχρι το σημείο 28.

Δ5. Περιοχή Προστασίας της φύσης Β5

Η οριογραμμή της ορίζεται ως εξής:

Ο δρόμος κατά μήκος του δυτικού αναχώματος του Γαλλικού από το σημείο 40 έως το σημείο

81: Συμβολή δρόμου Σίνδου - Νέας Μαγνησίας με το δυτικό ανάχωμα του Γαλλικού του Γαλλικού, διερχόμενος από το

102: Συμβολή του δρόμου με την σιδηροδρομική γραμμή. Ο δρόμος Σίνδου - Νέας Μαγνησίας από το σημείο 81 μέχρι το σημείο

82: Συμβολή δρόμου Σίνδου - Νέας Μαγνησίας με το ανατολικό ανάχωμα του Γαλλικού. Τα ανατολικό ανάχωμα του Γαλλικού ποταμού μέχρι το σημείο 41 διερχόμενος από το σημείο

103: Συμβολή της σιδηροδρομικής γραμμής με τον αγροτικό δρόμο επί του ανατολικού αναχώματος του ποταμού Γαλλικού. Ο δρόμος επί του ανατολικού ανα-



χώματος του Γαλλικού έως το σημείο 41. Η σύνδεση του σημείου 41 με το 40.

Δ6. Περιοχή Προστασίας της φύσης Β6

Η οριογραμμή της περιγράφεται ως εξής:

Η οριογραμμή της ζώνης ΠΔ1 που ενώνει τα σημεία 46, 45, 44, 43 και 97. Το όριο της ζώνης ΑΠ4 από το σημείο 97 έως το σημείο 96. Το τμήμα που ενώνει το σημείο 96 με το σημείο

104: Συμβολή επαρχιακών δρόμων Το νότιο όριο του ΓΠΣ Καλοχωρίου το οποίο περνά από τα σημεία 104, 105, 106, 107, 108 και 109. Η ευθεία που ενώνει το σημείο 109 με το σημείο

110: Σημείο διασταύρωσης επαρχιακών δρόμων. Ο δρόμος και στη συνέχεια το παράκτιο ανάχωμα της λιμνοθάλασσας Καλοχωρίου μέχρι το σημείο 46.

Δ7. Περιοχή Προστασίας της φύσης Β7

Η οριοθέτησή της περιγράφεται ως εξής:

Η περιφερειακή αποστραγγιστική τάφρος από το σημείο 69 μέχρι το

53: Σημείο επί της περιφερειακής αποστραγγιστικής τάφρου των Αλυκών. Η ευθεία γραμμή μέχρι το σημείο

54: Σημείο επί της αποστραγγιστικής τάφρου. Η αποστραγγιστική τάφρος μέχρι το σημείο

113: Σημείο επί της αποστραγγιστικής τάφρου. Η ευθεία γραμμή μέχρι το σημείο

111: Σημείο αγροτικού δρόμου στο οποίο περνάει τα βόρειο όριο της ζώνης 8Β της ΖΟΕ Κορινού. Το βόρειο όριο της ΖΟΕ Κορινού μέχρι το σημείο

68: Σημείο που απέχει 200m από την ακτογραμμή. Η ευθεία που ενώνει το σημείο 68 με το σημείο 69.

4. Τα όρια των ζωνών της Περιφερειακής Περιοχής του Εθνικού Πάρκου της παραγράφου 2, του παρόντος άρθρου, ορίζονται ως εξής:

Α. Περιοχές γεωργικών καλλιεργειών Γ

Α1. Περιοχή Γεωργικών καλλιεργειών Γ1.

Περιλαμβάνει το νοτιοδυτικό τμήμα του Δέλτα των ποταμών, ευρισκόμενη δυτικά της σημερινής κοίτης του Αλιάκμονα. Η οριογραμμή της περιγράφεται ως εξής:

Το τμήμα του ορίου της ζώνης Β1 μεταξύ των σημείων 98,99,100,101 και 9. Το τμήμα του ορίου της ζώνης ΠΔ1 μεταξύ των σημείων 9 και 76. Το τμήμα της ζώνης ΑΠ1 μεταξύ των σημείων 76, 8, 7, 6, 5, 4, 3, 2, 1. Ο αγροτικός δρόμος από το σημείο 1 μέχρι το σημείο

61: Συμβολή αγροτικών δρόμων. Η σύνδεση με το σημείο

62: Συμβολή σιδηροδρομικής γραμμής και αγροτικού δρόμου. Η σιδηροδρομική γραμμή και η νοητή προέκτασή της μέχρι το σημείο

63: Σημείο νότιου πρσανούς της εθνικής οδού. Το νότιο πρανές της Εθνικής οδού μέχρι το σημείο 98.

Α2. Περιοχή Γεωργικών καλλιεργειών Γ2.

Η οριοθέτησή της περιγράφεται ως εξής:

Το τμήμα του ορίου της ζώνης ΠΔ1 που διέρχεται από τα σημεία 14, 15, και 16. Η αγροτική οδός η παράλληλη στην Ν.Ε.Ο. από το σημείο 16 με κατεύθυνση προς Κατερίνη μέχρι το σημείο 14.

Α3. Περιοχή Γεωργικών καλλιεργειών Γ3.

Η οριοθέτησή της περιγράφεται ως εξής:

Το τμήμα του ορίου της ζώνης ΠΔ1 που διέρχεται από τα σημεία 17 και 18. Το τμήμα του ορίου της ζώ-

νης ΑΠ2 που διέρχεται από τα σημεία 18 και 80. Το τμήμα του ορίου της ζώνης ΠΔ2 που διέρχεται από τα σημεία 80 και 19. Το τμήμα του ορίου της ζώνης Β3 που διέρχεται από τα σημεία 19 και 94. Ο δρόμος στο νότιο ανάχωμα της Ν.Ε.Ο. από το σημείο 94 μέχρι το σημείο 17, ο διερχόμενος δια του τριγωνομετρικού σημείου «Μυρωδιές».

Α4. Περιοχή Γεωργικών καλλιεργειών Γ4.

Η οριοθέτησή της περιγράφεται ως εξής:

Το τμήμα του ορίου της ζώνης Β4 που διέρχεται από τα σημεία 86 και 28. Το τμήμα του ορίου της ζώνης ΠΔ2 που διέρχεται από τα σημεία 28, 57, και 30. Το τμήμα του ορίου της ζώνης ΑΠ2 που διέρχεται από τα σημεία 30 και 31. Το τμήμα του ορίου της ΠΔ1 μεταξύ των σημείων 31 και 89. Το όριο της ΑΠ3 μεταξύ των σημείων 89 και 32. Το όριο της ΠΔ3 μεταξύ των 32 και 33. Ο αγροτικός δρόμος στο νότιο ανάχωμα της Ν.Ε.Ο. με κατεύθυνση προς Κατερίνη από το σημείο 33 μέχρι το σημείο 86.

Α5. Περιοχή Γεωργικών καλλιεργειών Γ5.

Η οριοθέτησή της περιγράφεται ως εξής:

Το τμήμα του ορίου της ζώνης ΠΔ3 που διέρχεται από τα σημεία 34, και 35. Το όριο της ΑΠ3 από το σημείο 35 έως το 90. Το όριο της ΠΔ1 από το 90 μέχρι το 36. Το τμήμα του ορίου της ΠΔ3 μέχρι το σημείο 37. Ο αγροτικός δρόμος στο νότιο ανάχωμα της Ν.Ε.Ο. με κατεύθυνση προς Κατερίνη, από το σημείο 37 μέχρι το σημείο 34.

Α6. Περιοχή Γεωργικών καλλιεργειών Γ6.

Η οριοθέτησή της περιγράφεται ως εξής:

Το τμήμα του ορίου της ζώνης ΠΔ3 που διέρχεται από τα σημεία 38 και 39. Το όριο της ζώνης ΑΠ4 από το 39 έως το 95. Η ευθεία από το 95 έως το 95Α επί της αποστραγγιστικής τάφρου. Η ανατολική εξωτερική τεχνητή όχθη της αποστραγγιστικής τάφρου από το σημείο 95Α ως το σημείο 95Β (συμβολή ανατολικής εξωτερικής τεχνητής όχθης με ΒΑ όριο του αγροτικού δρόμου στο Νότιο ανάχωμα της Ν.Ε.Ο. Ο αγροτικός δρόμος στο νότιο ανάχωμα της Ν.Ε.Ο. με κατεύθυνση προς Κατερίνη, από το σημείο 95Β μέχρι το σημείο 38.

Β. Περιοχή ελεγχόμενης οικιστικής ανάπτυξης Αλυκών Κίτρους (Δ)

Η οριογραμμή της ορίζεται ως εξής:

Το τμήμα του ορίου της ζώνης ΠΑ που ορίζεται από τα σημεία 53, 70 και 71. Ο δρόμος που κατευθύνεται προς τη σιδηροδρομική γραμμή και κατόπιν η σιδηροδρομική γραμμή από το σημείο 71 έως το σημείο

112: Συμβολή σιδηροδρομικής γραμμής με αποστραγγιστική τάφρο. Η αποστραγγιστική τάφρος έως το σημείο

113: Συμβολή αποστραγγιστικών τάφρων. Η αποστραγγιστική τάφρος μέχρι το σημείο 54. Η ευθεία γραμμή που συνδέει τα σημεία 54 και 53

5. Οι γεωγραφικές συντεταγμένες, του γεωγραφικού συστήματος αναφοράς ΕΓΣΑ/87, των ορόσημων από τα οποία διέρχονται τα όρια των περιοχών, είναι οι παρακάτω:

| | | |
|---|-----------------|------------------|
| 1 | X = 380063.8697 | Y = 4480345.4269 |
| 2 | X = 379487.1114 | Y = 4480639.1852 |
| 3 | X = 379298.1813 | Y = 4481204.5723 |

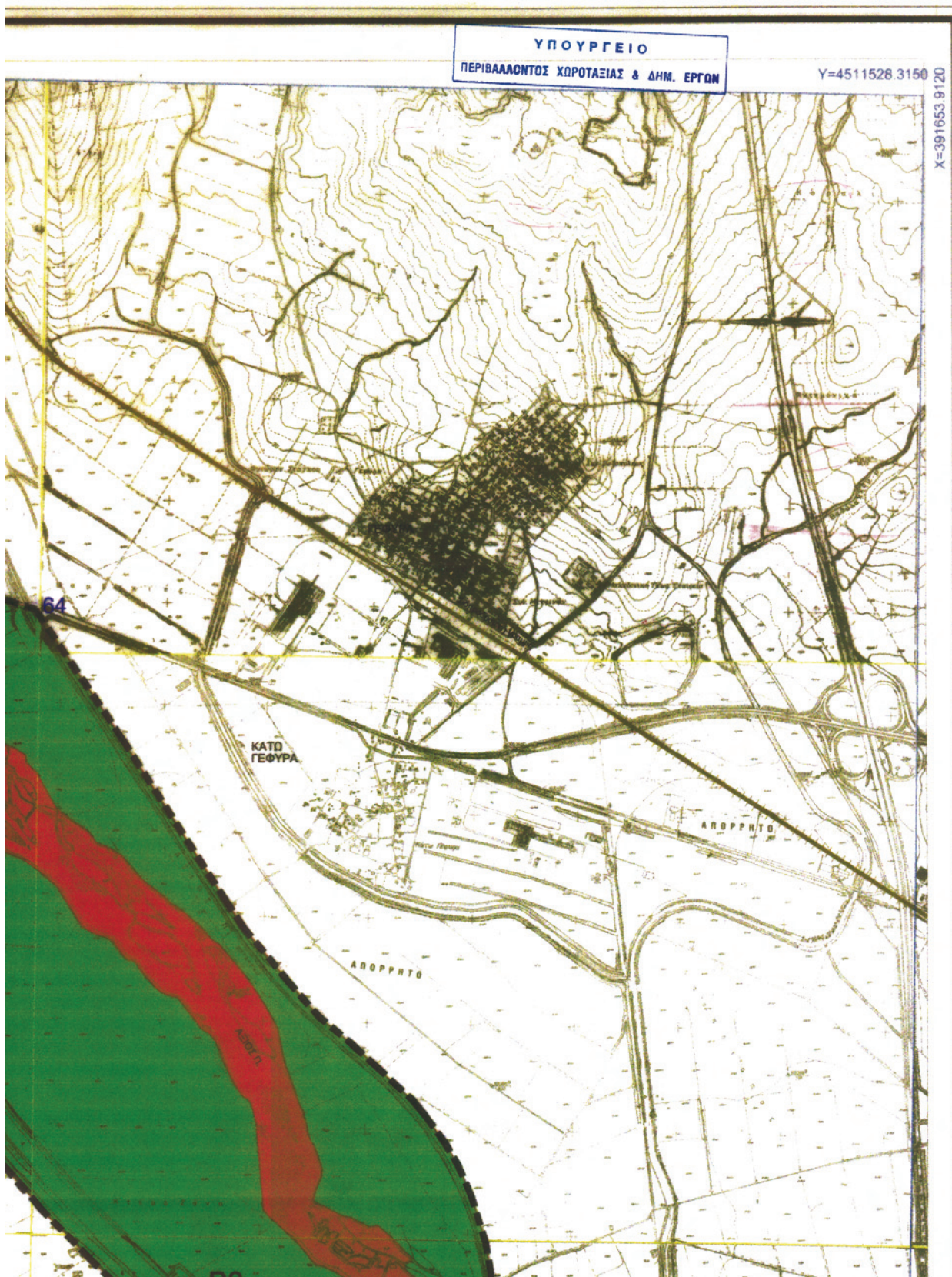
| | | |
|----|-----------------|------------------|
| 4 | X = 380035.1680 | Y = 4482464.9250 |
| 5 | X = 380908.4081 | Y = 4482555.3246 |
| 6 | X = 380943.2414 | Y = 4483897.2060 |
| 7 | X = 381862.3641 | Y = 4483285.7958 |
| 8 | X = 383972.7627 | Y = 4482920.5977 |
| 9 | X = 382268.4044 | Y = 4485391.9308 |
| 10 | X = 380018.4615 | Y = 4488349.5012 |
| 11 | X = 375127.0244 | Y = 4488985.0086 |
| 12 | X = 375218.3569 | Y = 4489156.1281 |
| 13 | X = 380228.1058 | Y = 4488667.1536 |
| 14 | X = 380792.1420 | Y = 4489350.9391 |
| 15 | X = 384899.7871 | Y = 4485949.5004 |
| 16 | X = 383819.7037 | Y = 4492255.2257 |
| 17 | X = 384082.6839 | Y = 4492425.2656 |
| 18 | X = 389306.6854 | Y = 4487102.4165 |
| 19 | X = 390215.1548 | Y = 4493890.7782 |
| 20 | X = 390510.3324 | Y = 4495254.7142 |
| 21 | X = 390801.9229 | Y = 4495328.1395 |
| 22 | X = 386347.5076 | Y = 4508925.4389 |
| 23 | X = 386527.4980 | Y = 4509028.7218 |
| 24 | X = 389769.0244 | Y = 4502630.0140 |
| 25 | X = 389825.4459 | Y = 4502208.6103 |
| 26 | X = 389966.6029 | Y = 4501652.4955 |
| 27 | X = 391279.4745 | Y = 4495411.1492 |
| 28 | X = 391586.2353 | Y = 4494250.4605 |
| 29 | X = 391916.7001 | Y = 4489143.7976 |
| 30 | X = 391987.1365 | Y = 4489145.9304 |
| 31 | X = 392063.2117 | Y = 4487840.5765 |
| 32 | X = 402929.7728 | Y = 4494229.3108 |
| 33 | X = 396022.8900 | Y = 4497911.2936 |
| 34 | X = 396140.5976 | Y = 4497994.4874 |
| 35 | X = 402938.9255 | Y = 4494323.5536 |
| 36 | X = 401090.6970 | Y = 4496743.3880 |
| 37 | X = 397946.3348 | Y = 4499171.6316 |
| 38 | X = 398052.9476 | Y = 4499239.4249 |
| 39 | X = 401184.9551 | Y = 4496884.6212 |
| 40 | X = 400729.9388 | Y = 4500494.4311 |
| 41 | X = 401574.6340 | Y = 4500569.3742 |
| 42 | X = 401499.4536 | Y = 4499947.7704 |
| 43 | X = 402746.5751 | Y = 4497777.6142 |
| 44 | X = 403340.3009 | Y = 4498369.1284 |
| 45 | X = 404181.4544 | Y = 4498523.6158 |
| 46 | X = 404545.2696 | Y = 4498595.1358 |
| 47 | X = 405137.4952 | Y = 4497710.3059 |
| 48 | X = 405974.9335 | Y = 4496756.0355 |
| 49 | X = 404955.0162 | Y = 4492516.6959 |
| 50 | X = 403909.4457 | Y = 4493127.3387 |

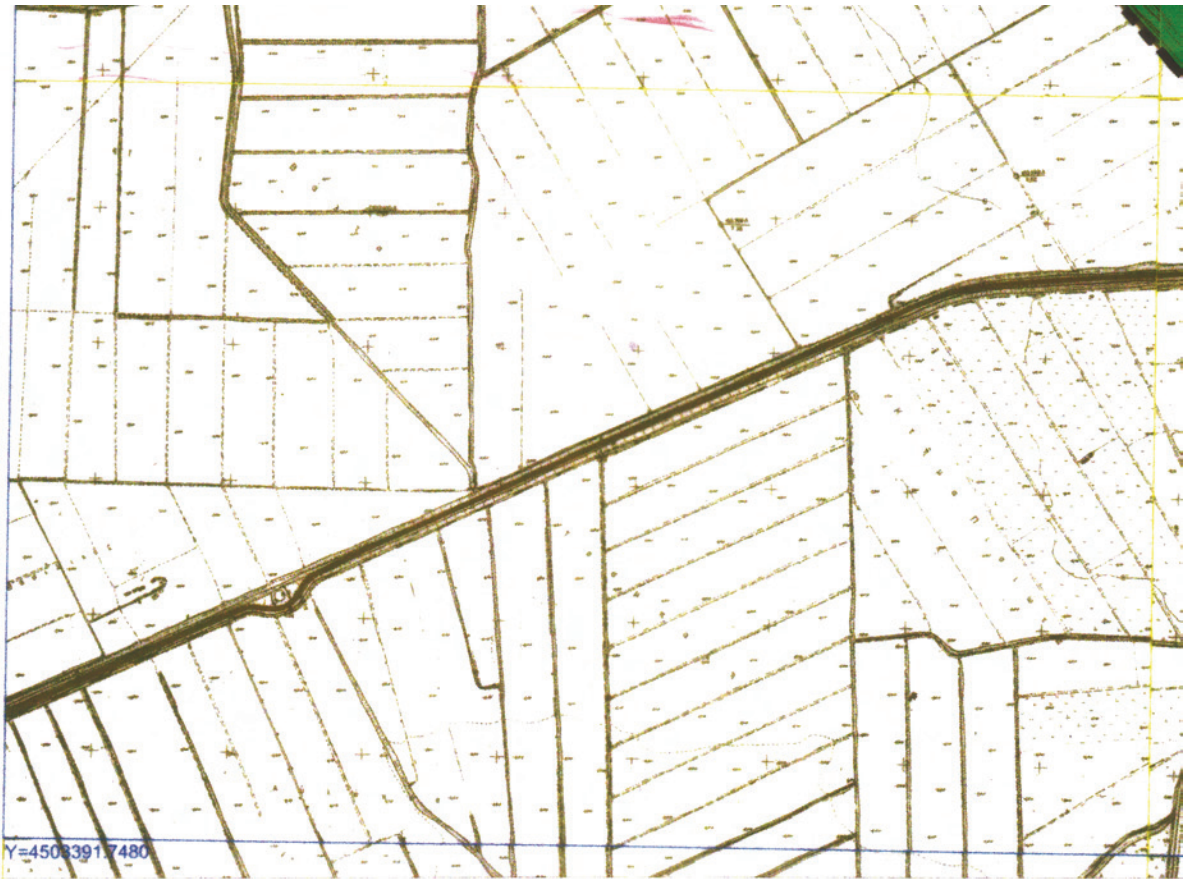
| | | |
|----|-----------------|------------------|
| 51 | X = 401572.0761 | Y = 4491577.8904 |
| 52 | X = 398311.7462 | Y = 4489837.7833 |
| 53 | X = 383692.3849 | Y = 4467382.9950 |
| 54 | X = 383046.0903 | Y = 4466262.6051 |
| 55 | X = 392204.3493 | Y = 4487670.9386 |
| 56 | X = 393727.0786 | Y = 4484995.8981 |
| 57 | X = 391721.6094 | Y = 4494250.4605 |
| 58 | X = 390873.4037 | Y = 4483048.5974 |
| 59 | X = 387413.1796 | Y = 4480206.2502 |
| 60 | X = 387088.6208 | Y = 4480816.4111 |
| 61 | X = 379806.8670 | Y = 4479780.3214 |
| 62 | X = 379587.7631 | Y = 4479908.5755 |
| 63 | X = 378825.1688 | Y = 4480938.8653 |
| 64 | X = 387374.8825 | Y = 4509078.3778 |
| 65 | X = 384656.0844 | Y = 4479678.4824 |
| 66 | X = 382963.7391 | Y = 4479301.2442 |
| 67 | X = 383421.9987 | Y = 4464352.4031 |
| 68 | X = 384092.3937 | Y = 4465393.2108 |
| 69 | X = 384562.7707 | Y = 4465971.8968 |
| 70 | X = 383224.2414 | Y = 4468012.9161 |
| 71 | X = 383516.9204 | Y = 4470191.6030 |
| 72 | X = 383709.3462 | Y = 4470401.9517 |
| 73 | X = 386750.4498 | Y = 4468607.7350 |
| 74 | X = 386104.5057 | Y = 4467107.7469 |
| 75 | X = 383912.4435 | Y = 4464162.4532 |
| 76 | X = 383359.4713 | Y = 4483722.8387 |
| 77 | X = 383486.4553 | Y = 4483807.9363 |
| 78 | X = 383845.0661 | Y = 4484808.3351 |
| 79 | X = 385587.6091 | Y = 4485482.6612 |
| 80 | X = 390188.7151 | Y = 4489144.4870 |
| 81 | X = 392127.4726 | Y = 4487644.7403 |
| 82 | X = 400637.4264 | Y = 4505564.6223 |
| 83 | X = 401002.5666 | Y = 4505552.6033 |
| 84 | X = 395281.5646 | Y = 4485938.0052 |
| 85 | X = 397972.9163 | Y = 4487927.6854 |
| 86 | X = 391581.4965 | Y = 4495378.7662 |
| 87 | X = 385726.2000 | Y = 4508592.6404 |
| 88 | X = 398195.3286 | Y = 4491062.4378 |
| 89 | X = 398123.0659 | Y = 4491248.5643 |
| 90 | X = 403011.2711 | Y = 4496245.5505 |
| 91 | X = 384241.6119 | Y = 4486466.0789 |
| 92 | X = 380988.7655 | Y = 4489231.4743 |
| 93 | X = 380826.4088 | Y = 4488416.5132 |
| 94 | X = 390168.3203 | Y = 4495166.9298 |
| 95 | X = 400682.6801 | Y = 4498958.8521 |
| 96 | X = 401559.3211 | Y = 4499007.8218 |
| 97 | X = 402304.0067 | Y = 4498170.3898 |

| | | |
|-----|-----------------|------------------|
| 98 | X = 379512.0391 | Y = 4487522.6227 |
| 99 | X = 381156.1110 | Y = 4486283.0705 |
| 100 | X = 381209.3444 | Y = 4485560.4171 |
| 101 | X = 381807.1234 | Y = 4484952.5597 |
| 102 | X = 400267.4419 | Y = 4502605.7123 |
| 103 | X = 400705.3593 | Y = 4502494.3961 |
| 104 | X = 402258.8437 | Y = 4499003.6699 |
| 105 | X = 402541.1861 | Y = 4498671.4421 |
| 106 | X = 402937.3027 | Y = 4498731.8775 |
| 107 | X = 403280.5787 | Y = 4498635.1836 |
| 108 | X = 403875.5335 | Y = 4498888.9987 |
| 109 | X = 403925.2772 | Y = 4498997.3377 |
| 110 | X = 404826.8389 | Y = 4499431.2341 |

| | | |
|-----|-----------------|------------------|
| 111 | X = 404826.8389 | Y = 4499431.2341 |
| 112 | X = 382403.8405 | Y = 4467342.5513 |
| 113 | X = 382906.1861 | Y = 4466302.2198 |
| 114 | X = 384450.5180 | Y = 4465812.3283 |
| 115 | X = 390598.7084 | Y = 4503244.9778 |
| 116 | X = 390536.5071 | Y = 4502985.3823 |
| 117 | X = 391032.5471 | Y = 4502796.7513 |
| 118 | X = 391105.6430 | Y = 4502373.3189 |
| 119 | X = 391298.7403 | Y = 4502025.5170 |
| 120 | X = 391289.5724 | Y = 4502242.4067 |
| 121 | X = 391346.0138 | Y = 4502522.0995 |
| 122 | X = 383783.4460 | Y = 4485356.8953 |
| 123 | X = 380145.6587 | Y = 4480312.0918 |







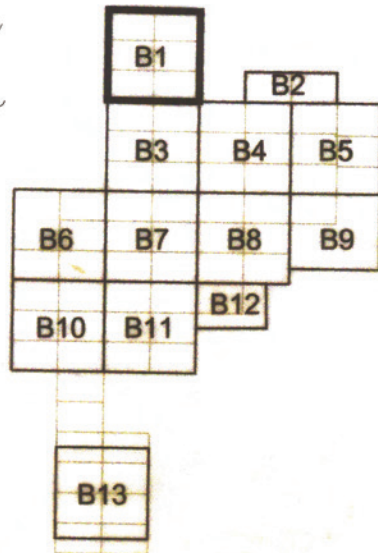
X=383083.9730

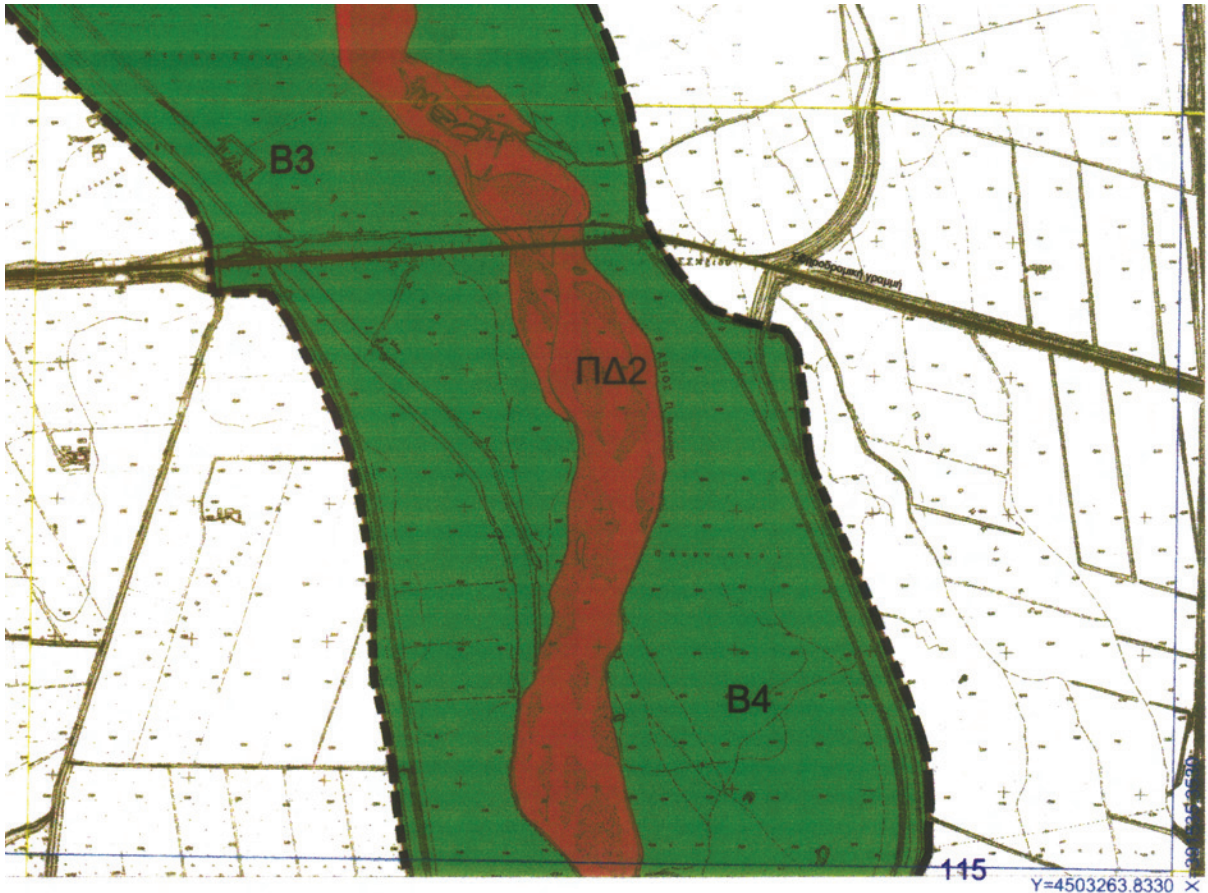
Y=4503391.7480

ΥΠΟΥΡΓΕΙΟ
ΠΕΡΙΒΑΛΛΟΝΤΟΣ ΧΩΡΟΤΑΞΙΑΣ & ΔΗΜ. ΕΡΓΩΝ
ΣΥΝΔΕΣΗ ΤΗΣ ΥΠΟΤΑΞΗΣ Γ. 12966/09 ΚΤΙΩΣΗ
ΠΕΡΙ ΧΑΡΑΚΤΗΡΙΣΤΩΝ ΤΩΝ ΧΕΡΣΑΙΩΝ, ΥΔΩΝ ΚΑΙ
ΔΙΑΔΟΣΙΑΣ ΠΕΡΙΟΧΩΝ ΤΩΝ ΣΥΒΟΔΩΝ
ΤΩΝ ΠΟΤΑΜΩΝ ΓΑΒΡΙΚΟΥ, ΑΙΔΟΥ, ΛΑΩΔΙΑ ΚΑΙ
ΑΓΙΑΣΜΑΤΟΣ, ΤΗΣ ΑΡΧΑΙΑΣ ΚΙΤΡΟΥΣ ΚΑΙ ΤΗΣ
ΔΡΥΝΟΔΑΡΑΣΣΑΣ - ΚΑΘΟΧΗΡΙΟΥ ΚΑΙ ΤΗΣ
ΕΥΡΥΤΕΡΗΣ ΠΕΡΙΟΧΗΣ ΤΟΥΣ ως ΕΣΤΙΝΟΙΣ ΠΕΡΙΟΧΩΝ
ΚΑΙ ΚΑΘΟΧΗΡΙΟΥ ΧΡΗΣΕΩΝ, ΟΡΩΝ ΚΑΙ ΠΕΡΙΟ-
ΡΙΣΤΩΝ ΔΕΙΞΕΙΣ.

Αρ. Φακ. 68/09
σχ.13

ΑΘΗΝΑ 23 Μαρτίου 2009
Ο ΔΙΟΙΚΗΤΗΣ
Γ. ΜΑΝΟΥΑΝΤΣ

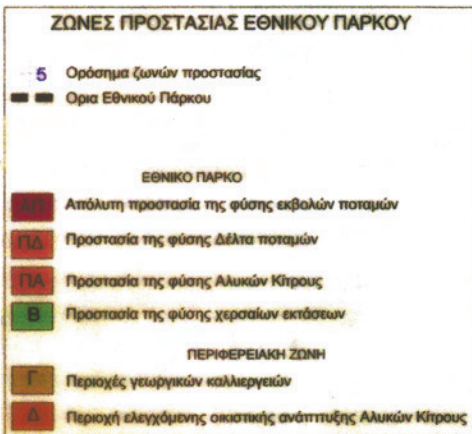




ΥΠΟΥΡΓΕΙΟ ΠΕΡΙΒΑΛΛΟΝΤΟΣ ΧΩΡΟΤΑΞΙΑΣ & ΔΗΜ. ΕΡΓΩΝ
ΓΕΝΙΚΗ ΔΙΕΥΘΥΝΣΗ ΠΕΡΙΒΑΛΛΟΝΤΟΣ
ΔΙΕΥΘΥΝΣΗ ΠΕΡΙΒΑΛΛΟΝΤΙΚΟΥ ΣΧΕΔΙΑΣΜΟΥ
ΤΜΗΜΑ ΔΙΑΧΕΙΡΙΣΗΣ ΦΥΣΙΚΟΥ ΠΕΡΙΒΑΛΛΟΝΤΟΣ

ΕΙΔΙΚΗ ΠΕΡΙΒΑΛΛΟΝΤΙΚΗ ΜΕΛΕΤΗ
των εκβολών των ποταμών

Γαλλικού, Αξιού, Λουδία, Αλιάκμονα, της
αλυκής Κίτρους, της λ/θ Καλοχωρίου και της
ευρύτερης περιοχής τους.



Οριοθέτηση ζωνών

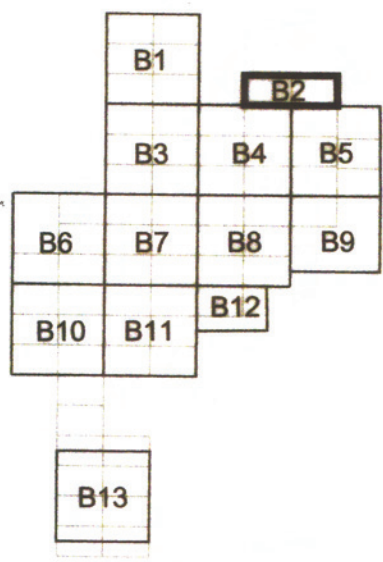
Αρ. σχεδίου Β. 1

ΚΛΙΜΑΚΑ: 1:10.000

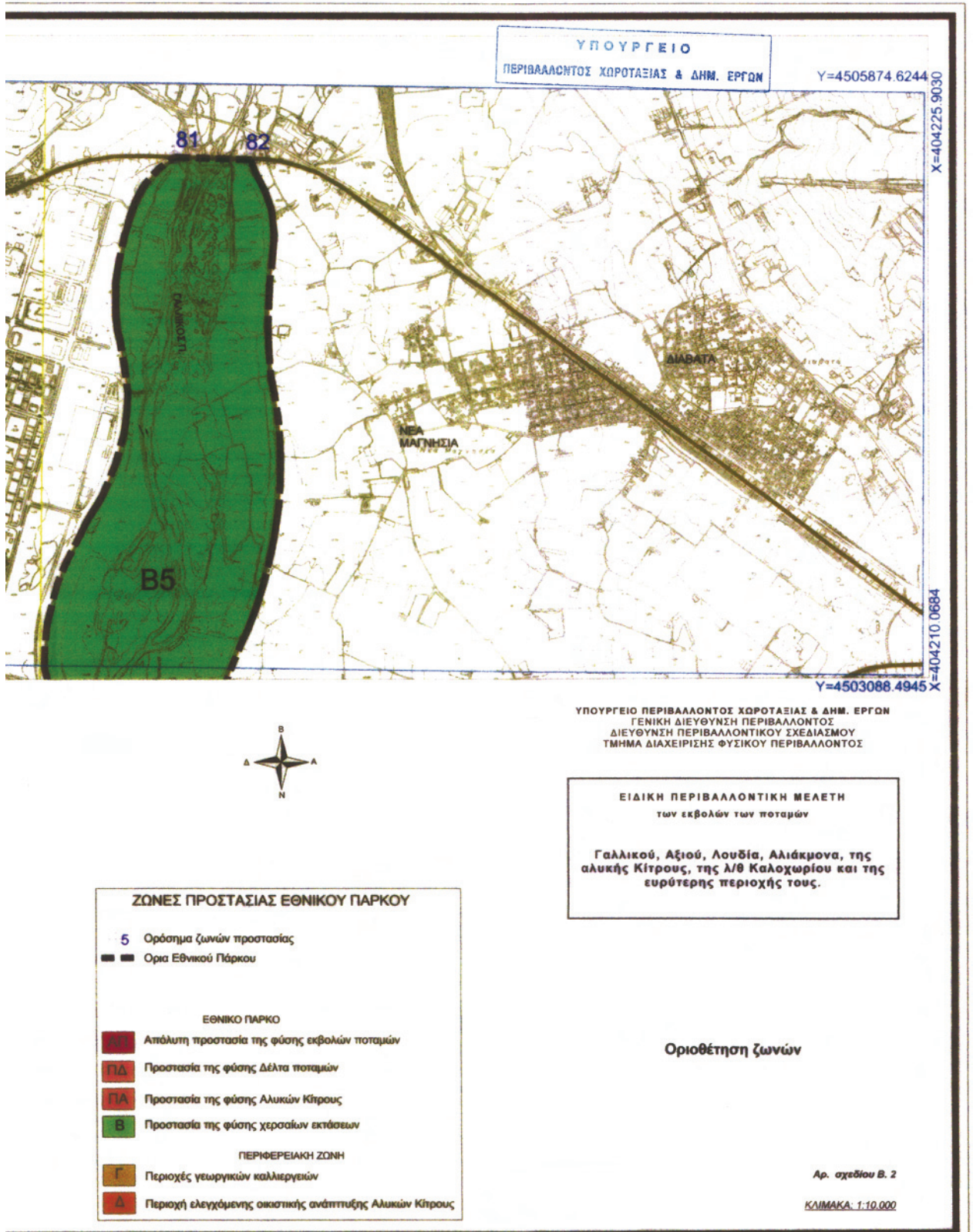


Αρ. 614
68/09
62/13

ΥΠΟΥΡΓΕΙΟ
ΠΕΡΙΒΑΛΛΟΝΤΟΣ ΧΩΡΟΤΑΞΙΑΣ & ΔΗΜ. ΕΡΓΩΝ
ΣΥΜΦΩΝΕΙ ΤΗΝ ΥΠΟ ΑΡΙΘΜ. Γ.Κ.Π.66/09 ΑΠΟΦΑΣΗ
ΠΕΡΙ "ΣΧΕΔΙΑΣΜΟΥ ΤΩΝ ΚΑΤΑΣΤΑΣΕΩΝ, ΥΔΕΥΣΕΩΣ &
ΑΡΧΑΙΟΛΟΓΙΚΩΝ ΠΡΟΒΛΕΨΕΩΝ ΤΩΝ ΕΠΙΧΕΙΡΗΣΕΩΝ ΤΩΝ ΣΤΑΘΜΩΝ
ΑΡΧΑΙΟΛΟΓΙΚΩΝ ΜΝΗΜΕΙΩΝ ΣΤΗ ΠΕΡΙΟΧΗ ΤΩΝ ΣΤΑΘΜΩΝ
ΚΑΤΑ ΤΟ ΣΤΡΑΤ. ΠΛΑΝΟ ΠΟΛΕΟΔΟΜΙΑΣ ΚΑΙ ΠΡΟΒΛΕΨΕΩΣ
ΥΔΕΥΣΕΩΣ ΣΤΑΘΜΩΝ ΚΑΙ ΓΕΝΙΚΟΥ ΣΧΕΔΙΑΣΜΟΥ
ΚΑΤΑΣΤΑΣΕΩΝ ΣΤΑΘΜΩΝ ΣΤΗ ΠΕΡΙΟΧΗ ΤΩΝ ΣΤΑΘΜΩΝ
ΑΘΗΝΑ 23 Μαρτίου 2009
Γ. ΚΑΥΚΑΛΟΣ




ΕΘΝΙΚΟ ΤΥΠΟΓΡΑΦΕΙΟ
Για τεχνικούς λόγους στο σχεδιάγραμμα,
έγινε σμίκρυνση, κατά ποσοστό **36%**



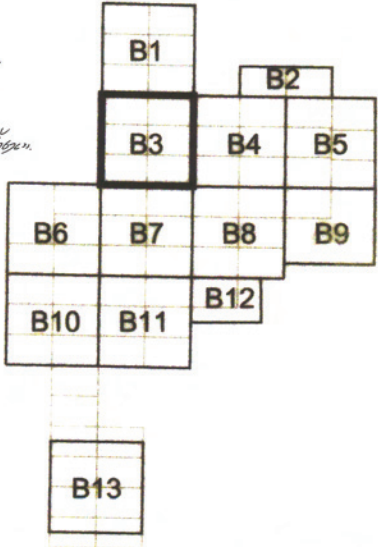


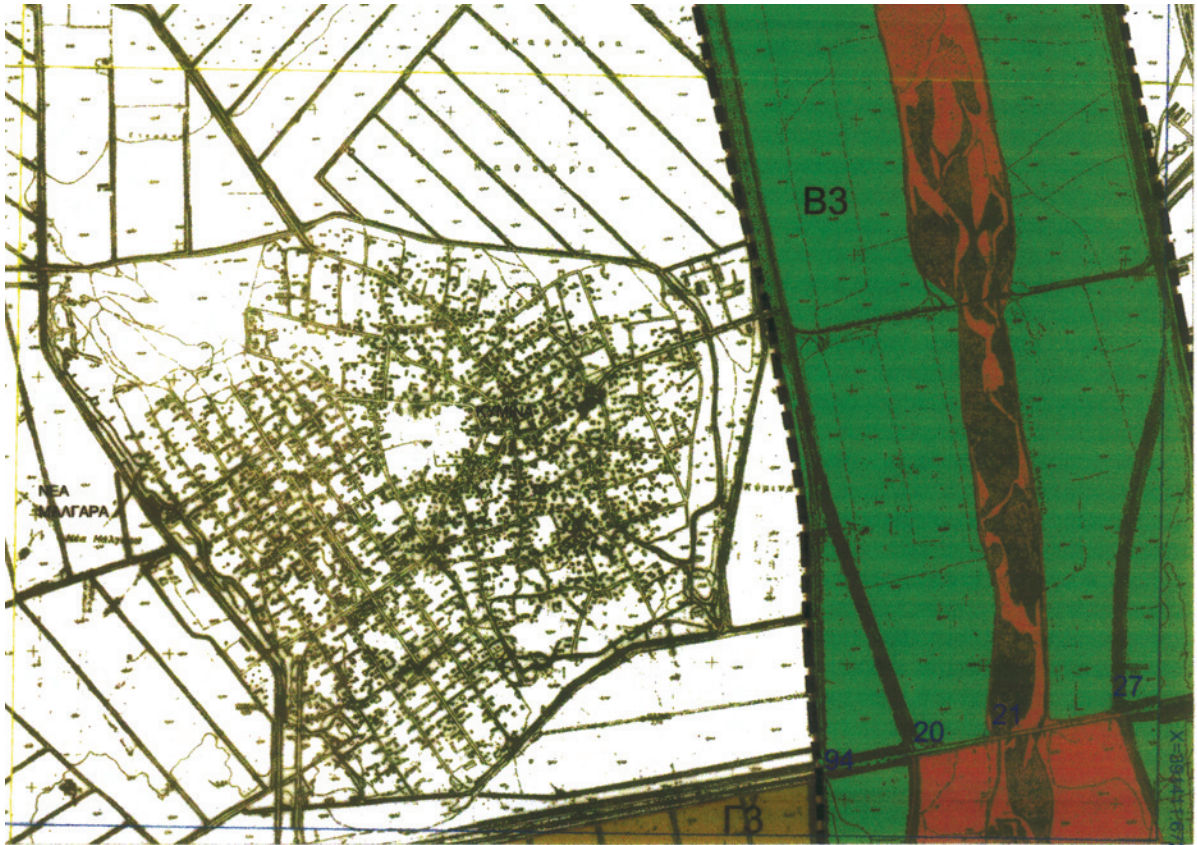




ΥΠΟΥΡΓΕΙΟ
ΠΕΡΙΒΑΛΛΟΝΤΟΣ ΧΩΡΟΤΑΞΙΑΣ & ΔΗΜ. ΕΡΓΩΝ
ΣΥΝΟΔΕΥΕΙ ΤΗΝ ΥΠ' ΑΡΙΘΜΟΝ Γ. 1996/09 ΑΠΟΦΑΣΗ
ΠΕΡΙ "ΣΥΜΠΛΗΡΩΣΗΣ ΤΩΝ ΣΥΜΒΟΛΩΝ ΟΔΩΝ ΚΑΙ
ΒΑΘΝΩΝ ΚΑΙ ΣΥΜΠΛΗΡΩΣΗΣ ΤΩΝ ΣΥΜΒΟΛΩΝ ΤΩΝ
ΓΑΛΙΩΝ ΚΑΙ ΒΥΘΩΝ ΠΛΑΤΕΙΑΣ ΣΤΑΘΜΟΥ ΚΑΙ ΤΩΝ
ΒΙΟΜΗΧΑΝΙΚΩΝ ΣΤΑΘΜΩΝ ΚΑΙ ΠΛΑΤΕΙΑΣ ΚΑΙ ΤΩΝ
ΣΤΑΘΜΩΝ ΚΑΙ ΤΩΝ ΒΙΟΜΗΧΑΝΙΚΩΝ ΣΤΑΘΜΩΝ ΚΑΙ
ΚΑΙ ΤΩΝ ΒΙΟΜΗΧΑΝΙΚΩΝ ΣΤΑΘΜΩΝ ΚΑΙ ΤΩΝ
ΚΑΙ ΤΩΝ ΒΙΟΜΗΧΑΝΙΚΩΝ ΣΤΑΘΜΩΝ ΚΑΙ ΤΩΝ
ΑΘΗΝΑ 23 Μαρτίου 2009. ΕΠΙΧΕΙΡΗΣΙΑΚΗ
Δ/ΝΣΗ

Ρ.Φ.Α.
88/09
62/13





Υ=4494938.2990 δ



ΥΠΟΥΡΓΕΙΟ ΠΕΡΙΒΑΛΛΟΝΤΟΣ ΧΩΡΟΤΑΞΙΑΣ & ΔΗΜ. ΕΡΓΩΝ
ΓΕΝΙΚΗ ΔΙΕΥΘΥΝΣΗ ΠΕΡΙΒΑΛΛΟΝΤΟΣ
ΔΙΕΥΘΥΝΣΗ ΠΕΡΙΒΑΛΛΟΝΤΙΚΟΥ ΣΧΕΔΙΑΣΜΟΥ
ΤΜΗΜΑ ΔΙΑΧΕΙΡΙΣΗΣ ΦΥΣΙΚΟΥ ΠΕΡΙΒΑΛΛΟΝΤΟΣ

ΕΙΔΙΚΗ ΠΕΡΙΒΑΛΛΟΝΤΙΚΗ ΜΕΛΕΤΗ
των εκβολών των ποταμών

Γαλλικού, Αξιού, Λουδία, Αλιάκμονα, της
αλυκής Κίτρους, της λ/θ Καλοχωρίου και της
ευρύτερης περιοχής τους.

ΖΩΝΕΣ ΠΡΟΣΤΑΣΙΑΣ ΕΘΝΙΚΟΥ ΠΑΡΚΟΥ

5 Ορόσημα ζωνών προστασίας
■ Ορια Εθνικού Πάρκου

ΕΘΝΙΚΟ ΠΑΡΚΟ

- ΑΠ Απόλυτη προστασία της φύσης εκβολών ποταμών
- ΠΔ Προστασία της φύσης Δέλτα ποταμών
- ΠΔΑ Προστασία της φύσης Αλυκών Κίτρους
- Β Προστασία της φύσης χερσαίων εκτάσεων

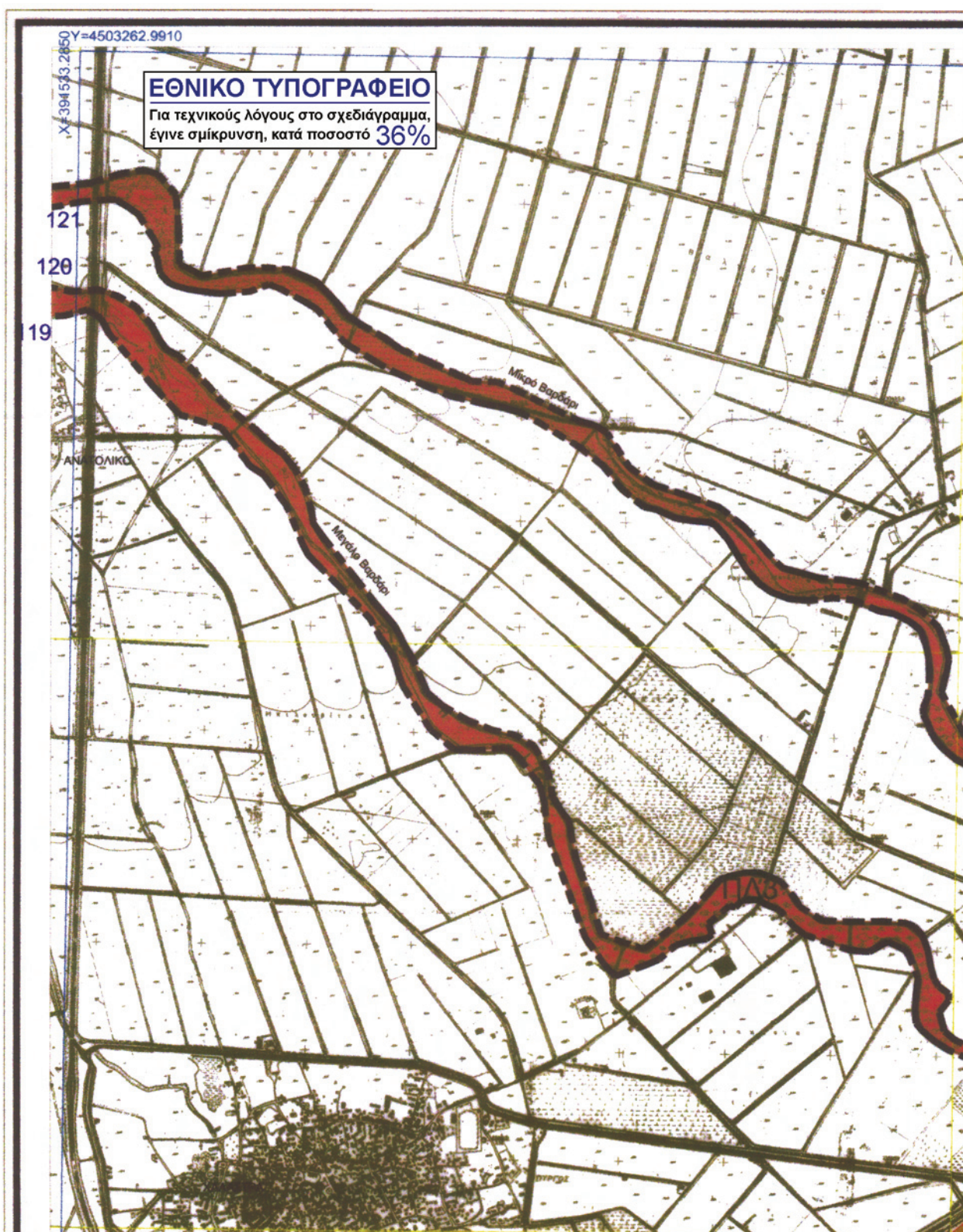
ΠΕΡΙΦΕΡΕΙΑΚΗ ΖΩΝΗ

- Γ Περιοχές γεωργικών καλλιιεργειών
- Δ Περιοχή ελεγχόμενης οικιστικής ανάπτυξης Αλυκών Κίτρους


Οριοθέτηση ζωνών

Αρ. σχεδίου Β. 3

ΚΑΙΜΑΚΑ: 1:10.000





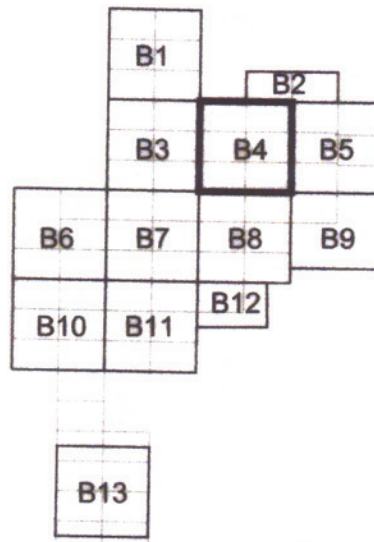


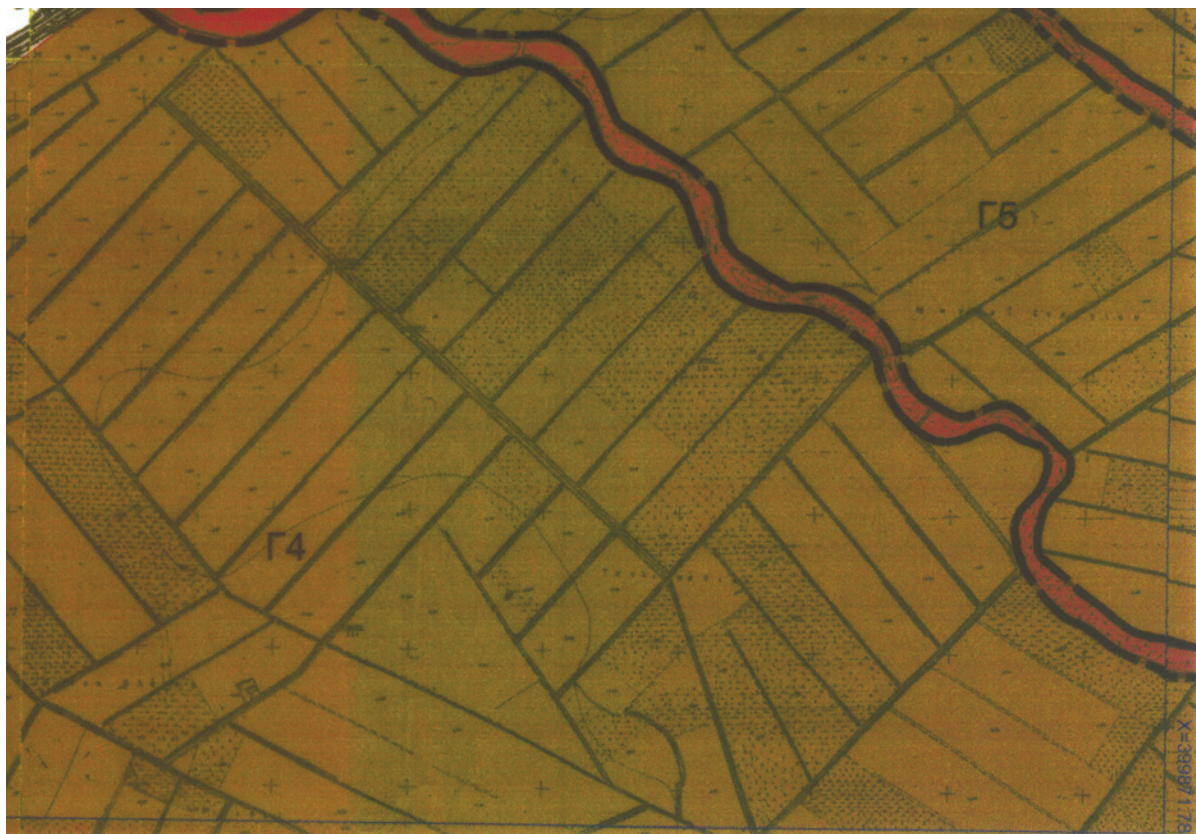
ΥΠΟΥΡΓΕΙΟ
ΠΕΡΙΒΑΛΛΟΝΤΟΣ ΧΩΡΟΤΑΞΙΑΣ & ΔΗΜ. ΕΡΓΩΝ
 ΣΥΝΔΕΣΗ ΤΗΝ ΥΠ. ΑΡΙΘΜ. Γ. 12966/09 ΚΑΘΩΣ ΚΑΙ
 ΠΕΡΙ: Χαρακτηρισμού των κερσαίων, υδρο-
 τικών και διαρροϊκών περιοχών των εκδο-
 ρών των ποταμών Γαζτικού, Αξιού, Λαύρα
 και Βηθίκου, της Αθήνας, Κίτρους και
 της Δημοσύλασσας Καζοχωρίου και της
 ευρύτερης περιοχής τους ως Εθνικού Δρυ-
 σίου και καθορισμού χρήσεων, όρων και
 περιορισμών δόμησης.

Αρ. Φακ. 68/09
 σελ. 13

ο δ/ντης

Γ. ΜΑΛΟΥΡΗΣ





Y=4494819.5640



ΥΠΟΥΡΓΕΙΟ ΠΕΡΙΒΑΛΛΟΝΤΟΣ ΧΩΡΟΤΑΞΙΑΣ & ΔΗΜ. ΕΡΓΩΝ
ΓΕΝΙΚΗ ΔΙΕΥΘΥΝΣΗ ΠΕΡΙΒΑΛΛΟΝΤΟΣ
ΔΙΕΥΘΥΝΣΗ ΠΕΡΙΒΑΛΛΟΝΤΙΚΟΥ ΣΧΕΔΙΑΣΜΟΥ
ΤΜΗΜΑ ΔΙΑΧΕΙΡΙΣΗΣ ΦΥΣΙΚΟΥ ΠΕΡΙΒΑΛΛΟΝΤΟΣ

ΕΙΔΙΚΗ ΠΕΡΙΒΑΛΛΟΝΤΙΚΗ ΜΕΛΕΤΗ
των εκβολών των ποταμών

Γαλλικού, Αξιού, Λουδία, Αλιάκμονα, της
αλυκής Κίτρος, της λ/θ Καλοχωρίου και της
ευρύτερης περιοχής τους.

ΖΩΝΕΣ ΠΡΟΣΤΑΣΙΑΣ ΕΘΝΙΚΟΥ ΠΑΡΚΟΥ


- 5 Ορόσημα ζωνών προστασίας
 - ■ Ορια Εθνικού Πάρκου
- ΕΘΝΙΚΟ ΠΑΡΚΟ**
- ΑΠ ΑΠ Απόλυτη προστασία της φύσης εκβολών ποταμών
 - ΠΔ ΠΔ Προστασία της φύσης Δέλτα ποταμών
 - ΠΑ ΠΑ Προστασία της φύσης Αλυκών Κίτρος
 - Β Β Προστασία της φύσης χερσαίων εκτάσεων
- ΠΕΡΙΦΕΡΕΙΑΚΗ ΖΩΝΗ**
- Γ Γ Περιοχές γεωργικών καλλιεργειών
 - Δ Δ Περιοχή ελεγχόμενης οικιστικής ανάπτυξης Αλυκών Κίτρος

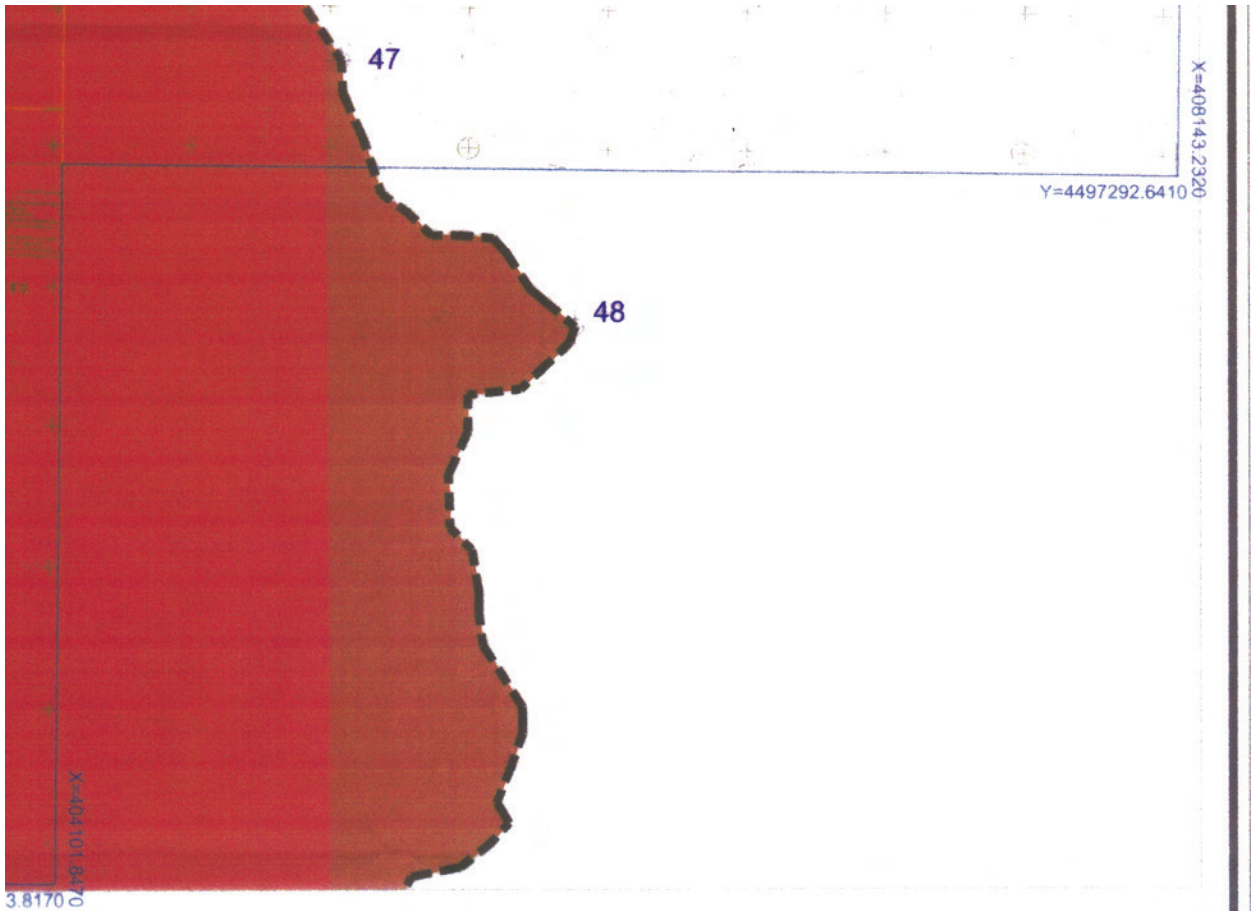
Οριοθέτηση ζωνών

Αρ. σχεδίου Β. 4

ΚΛΙΜΑΚΑ: 1:10.000







ΥΠΟΥΡΓΕΙΟ ΠΕΡΙΒΑΛΛΟΝΤΟΣ ΧΩΡΟΤΑΞΙΑΣ & ΔΗΜ. ΕΡΓΩΝ
ΓΕΝΙΚΗ ΔΙΕΥΘΥΝΣΗ ΠΕΡΙΒΑΛΛΟΝΤΟΣ
ΔΙΕΥΘΥΝΣΗ ΠΕΡΙΒΑΛΛΟΝΤΙΚΟΥ ΣΧΕΔΙΑΣΜΟΥ
ΤΜΗΜΑ ΔΙΑΧΕΙΡΙΣΗΣ ΦΥΣΙΚΟΥ ΠΕΡΙΒΑΛΛΟΝΤΟΣ

ΕΙΔΙΚΗ ΠΕΡΙΒΑΛΛΟΝΤΙΚΗ ΜΕΛΕΤΗ
των εκβολών των ποταμών

Γαλλικού, Αξιού, Λουδία, Αλιάκμονα, της
αλυκής Κίτρος, της λ/θ Καλοχωρίου και της
ευρύτερης περιοχής τους.

ΖΩΝΕΣ ΠΡΟΣΤΑΣΙΑΣ ΕΘΝΙΚΟΥ ΠΑΡΚΟΥ

- 5 Ορόσημα ζωνών προστασίας
- Ορια Εθνικού Πάρκου

ΕΘΝΙΚΟ ΠΑΡΚΟ

- ΑΠ Απόλυτη προστασία της φύσης εκβολών ποταμών
- ΠΔ Προστασία της φύσης Δέλτα ποταμών
- ΠΑ Προστασία της φύσης Αλυκών Κίτρος
- Β Προστασία της φύσης χερσαίων εκτάσεων

ΠΕΡΙΦΕΡΕΙΑΚΗ ΖΩΝΗ

- Γ Περιοχές γεωργικών καλλιεργειών
- Δ Περιοχή ελεγχόμενης οικιστικής ανάπτυξης Αλυκών Κίτρος

Οριοθέτηση ζωνών

Αρ. σχεδίου Β. 5

ΚΛΙΜΑΚΑ: 1:10.000

ΕΘΝΙΚΟ ΤΥΠΟΓΡΑΦΕΙΟ

Για τεχνικούς λόγους στο σχεδιάγραμμα,
έγινε σμίκρυνση, κατά ποσοστό **36%**

X=378723.3990

Y=4489654.7610

=374399.2680

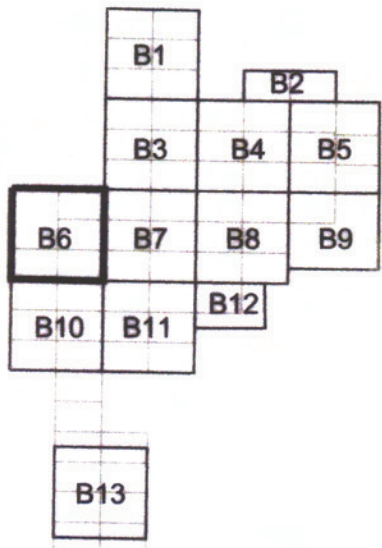






ΥΠΟΥΡΓΕΙΟ
 ΠΕΡΙΒΑΛΛΟΝΤΟΣ ΧΩΡΟΤΑΞΙΑΣ & ΔΗΜ. ΕΡΓΩΝ
 ΣΥΝΔΕΣΗ ΤΗΣ ΥΠ' ΑΡΙΘΜΟΝ Γ.Π.966/09 ... ΑΝΟΡΘΩΣΗ
 ΠΡΟΤΥΠΟΥ ΣΧΕΔΙΑΣΜΟΥ ΠΛΑΝΟΥ ΚΑΤΑΣΤΑΣΗΣ
 ΚΑΙ ΠΡΟΤΥΠΟΥ ΣΧΕΔΙΑΣΜΟΥ ΠΛΑΝΟΥ ΚΑΤΑΣΤΑΣΗΣ
 ΓΙΑ ΤΗΝ ΑΝΟΡΘΩΣΗ ΤΗΣ ΑΝΑΓΚΑΣΤΙΚΗΣ ΑΠΑΛΛΟΤΡΙΩΣΗΣ
 ΚΑΙ ΤΗΣ ΑΝΟΡΘΩΣΗΣ ΤΗΣ ΑΝΑΓΚΑΣΤΙΚΗΣ ΑΠΑΛΛΟΤΡΙΩΣΗΣ
 ΚΑΙ ΤΗΣ ΑΝΟΡΘΩΣΗΣ ΤΗΣ ΑΝΑΓΚΑΣΤΙΚΗΣ ΑΠΑΛΛΟΤΡΙΩΣΗΣ
 ΑΘΗΝΑ 23 Μαρτίου 2009
 Γ. Χαλαράς

Αρ. φαν.
 63/09
 εν 13





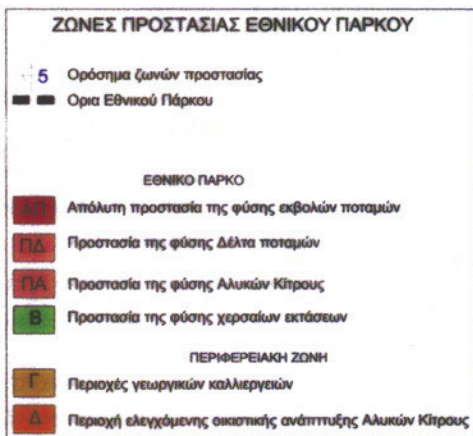
Υ=4486742.6480



ΥΠΟΥΡΓΕΙΟ ΠΕΡΙΒΑΛΛΟΝΤΟΣ ΧΩΡΟΤΑΞΙΑΣ & ΔΗΜ. ΕΡΓΩΝ
ΓΕΝΙΚΗ ΔΙΕΥΘΥΝΣΗ ΠΕΡΙΒΑΛΛΟΝΤΟΣ
ΔΙΕΥΘΥΝΣΗ ΠΕΡΙΒΑΛΛΟΝΤΙΚΟΥ ΣΧΕΔΙΑΣΜΟΥ
ΤΜΗΜΑ ΔΙΑΧΕΙΡΙΣΗΣ ΦΥΣΙΚΟΥ ΠΕΡΙΒΑΛΛΟΝΤΟΣ

ΕΙΔΙΚΗ ΠΕΡΙΒΑΛΛΟΝΤΙΚΗ ΜΕΛΕΤΗ
των εκβολών των ποταμών

Γαλλικού, Αξιού, Λουδία, Αλιάκμονα, της
αλικής Κίτρου, της λ/θ Καλοχωρίου και της
ευρύτερης περιοχής τους.





Οριοθέτηση ζωνών

Αρ. σχεδίου Β. 6

ΚΛΙΜΑΚΑ: 1:10.000

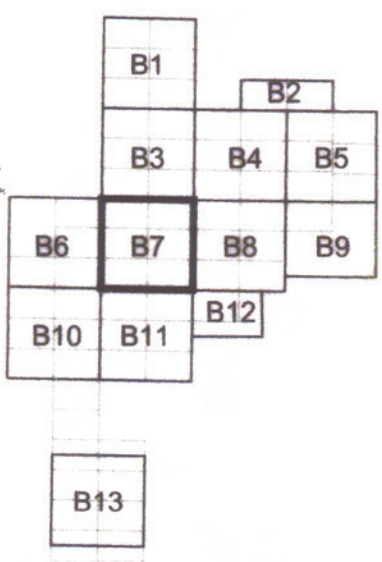


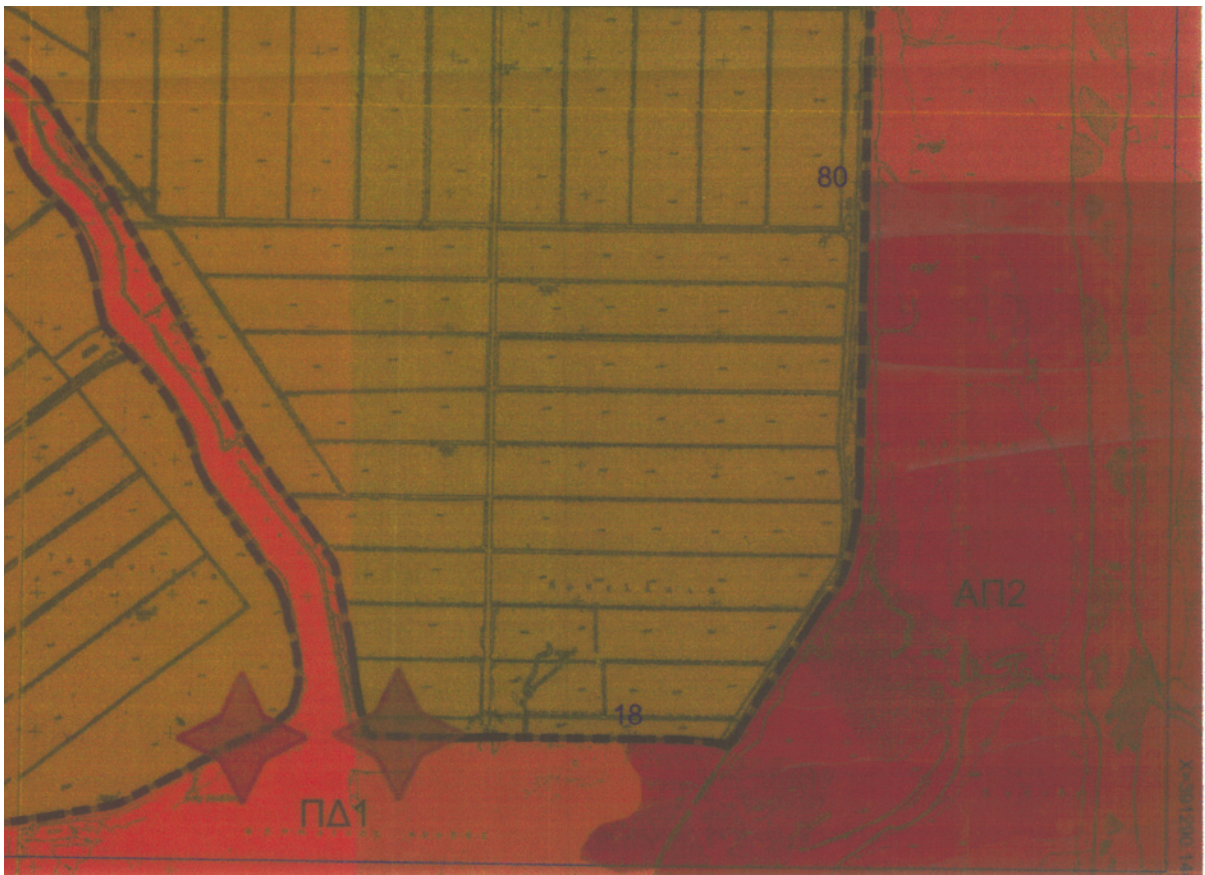




Αρ. Φακ.
68/09
6α/13

ΥΠΟΥΡΓΕΙΟ
ΠΕΡΙΒΑΛΛΟΝΤΟΣ ΧΩΡΟΤΑΞΙΑΣ & ΔΗΜ. ΕΡΓΩΝ
ΣΥΝΔΕΣΕΙΣ ΤΗΝ ΥΠ' ΑΡΙΘΜΟΝ Γ.12966/09... ΑΣΤΟΡΑΧΗ
ΠΕΡΙ "Χαρτογράφιας των περιφερειών, οδών και
15' βασικών σημείων των ενοχών των στα-
τικών παρκοί, βρύσι, πηλιά β', Ρολοί, λουά, της
Βαλτις, β' γ' το ε' από/πλάσας. Καποτεργίου
β' το ε' από/πλάσας. το ε' από/πλάσας. Ρολοί, β'
παρκοί, β' το ε' από/πλάσας. το ε' από/πλάσας.
ΑΘΗΝΑ 23 Μαρτίου 2009
Ο Δ/ντης
Γ. Χαλαίρας





Y=4486613.6890 δ



ΥΠΟΥΡΓΕΙΟ ΠΕΡΙΒΑΛΛΟΝΤΟΣ ΧΩΡΟΤΑΞΙΑΣ & ΔΗΜ. ΕΡΓΩΝ
ΓΕΝΙΚΗ ΔΙΕΥΘΥΝΣΗ ΠΕΡΙΒΑΛΛΟΝΤΟΣ
ΔΙΕΥΘΥΝΣΗ ΠΕΡΙΒΑΛΛΟΝΤΙΚΟΥ ΣΧΕΔΙΑΣΜΟΥ
ΤΜΗΜΑ ΔΙΑΧΕΙΡΙΣΗΣ ΦΥΣΙΚΟΥ ΠΕΡΙΒΑΛΛΟΝΤΟΣ

ΕΙΔΙΚΗ ΠΕΡΙΒΑΛΛΟΝΤΙΚΗ ΜΕΛΕΤΗ
των εκβολών των ποταμών

Γαλλικού, Αξιοῦ, Λουδία, Αλιάκμονα, της
αλυκής Κίτρους, της λ/θ Καλοχωρίου και της
ευρύτερης περιοχής τους.

ΖΩΝΕΣ ΠΡΟΣΤΑΣΙΑΣ ΕΘΝΙΚΟΥ ΠΑΡΚΟΥ

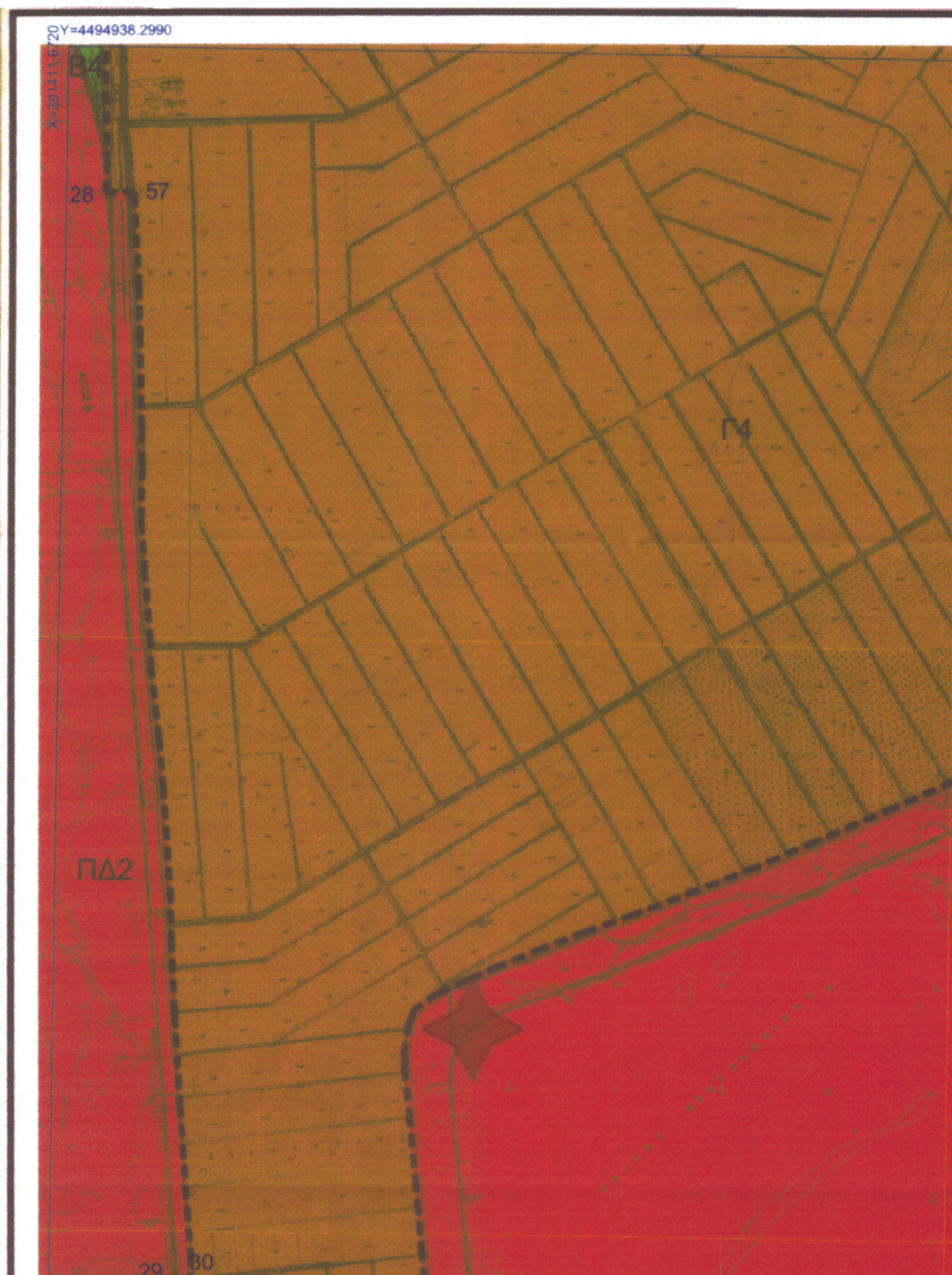
- 5 Ορόσημα ζωνών προστασίας
 - Ορια Εθνικού Πάρκου
- ΕΘΝΙΚΟ ΠΑΡΚΟ**
- ΑΠ1 Απόλυτη προστασία της φύσης εκβολών ποταμών
 - ΠΔ Προστασία της φύσης Δέλτα ποταμών
 - ΠΑ Προστασία της φύσης Αλυκών Κίτρους
 - Β Προστασία της φύσης χερσαίων εκτάσεων
- ΠΕΡΙΦΕΡΕΙΑΚΗ ΖΩΝΗ**
- Γ Περιοχές γεωργικών καλλιεργειών
 - Δ Περιοχή ελεγχόμενης οικιστικής ανάπτυξης Αλυκών Κίτρους


Οριοθέτηση ζωνών


Αρ. σχεδίου Β. 7

ΚΛΙΜΑΚΑ: 1:10.000

ΕΘΝΙΚΟ ΤΥΠΟΓΡΑΦΕΙΟ
Για τεχνικούς λόγους στο σχεδιάγραμμα,
έγινε σμίκρυνση, κατά ποσοστό **33%**



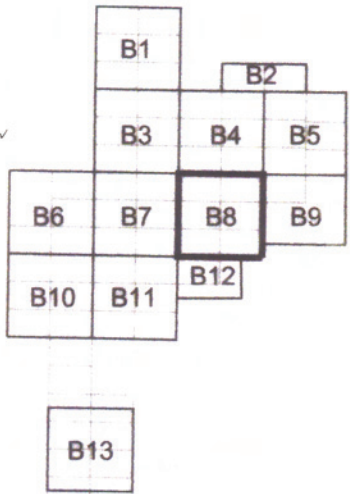





ΥΠΟΥΡΓΕΙΟ
ΠΕΡΙΒΑΛΛΟΝΤΟΣ ΚΟΡΟΤΑΣΙΑΣ & ΔΗΜ. ΕΡΓΩΝ
ΣΥΜΒΟΥΛΗ ΤΕΧΝΙΚΗ ΑΡΙΘΜ. Γ. 12966/09. ΑΠΟΦΑΣΗ
για χαρακτηρισμό των κεραιών, υδραυλικά
υποδομικών οφθαλμών των επιβαθμών των πο-
ταμιών Γαβριίου, Αβού, Λαυδίου, η Αφαιμίου
της Αττικής κίτρων και ηφαιμιάδων και
δοχείων ε, της ευρύτερης περιοχής τους και
ΕΔ/ΠΠΟΠ Πάρκων ε, υδραυλικών έργων, έργων
και περιβαλλοντικών δράσεων.
ΑΘΗΝΑ 23 Μαρτίου 2009

Αρ. Φοι. 68/09
σ.χ. 13

ο Δ/ντής
Γ. ΜΑΝΟΥΣΣΗΣ





ΥΠΟΥΡΓΕΙΟ ΠΕΡΙΒΑΛΛΟΝΤΟΣ ΧΩΡΟΤΑΣΙΑΣ & ΔΗΜ. ΕΡΓΩΝ
 ΓΕΝΙΚΗ ΔΙΕΥΘΥΝΣΗ ΠΕΡΙΒΑΛΛΟΝΤΟΣ
 ΔΙΕΥΘΥΝΣΗ ΠΕΡΙΒΑΛΛΟΝΤΙΚΟΥ ΣΧΕΔΙΑΣΜΟΥ
 ΤΜΗΜΑ ΔΙΑΧΕΙΡΙΣΗΣ ΦΥΣΙΚΟΥ ΠΕΡΙΒΑΛΛΟΝΤΟΣ

ΕΙΔΙΚΗ ΠΕΡΙΒΑΛΛΟΝΤΙΚΗ ΜΕΛΕΤΗ
 των εκβολών των ποταμών
 Γαλλικού, Αξιού, Λουδία, Αλιάκμονα, της
 αλυκής Κίτρους, της λίθ Καλοχωρίου και της
 ευρύτερης περιοχής τους.

ΖΩΝΕΣ ΠΡΟΣΤΑΣΙΑΣ ΕΘΝΙΚΟΥ ΠΑΡΚΟΥ

5 Ορόσημα ζωνών προστασίας
 ■ Ορια Εθνικού Πάρκου

ΕΘΝΙΚΟ ΠΑΡΚΟ

- ΑΠ Απόλυτη προστασία της φύσης εκβολών ποταμών
- ΠΔ Προστασία της φύσης Δέλτα ποταμών
- ΠΑ Προστασία της φύσης Αλυκών Κίτρους
- Β Προστασία της φύσης χερσαίων εκτάσεων

ΠΕΡΙΦΕΡΕΙΑΚΗ ΖΩΝΗ

- Γ Περιοχές γεωργικών καλλιεργειών
- Δ Περιοχή ελεγχόμενης οριστικής ανάπτυξης Αλυκών Κίτρους


Οριοθέτηση ζωνών

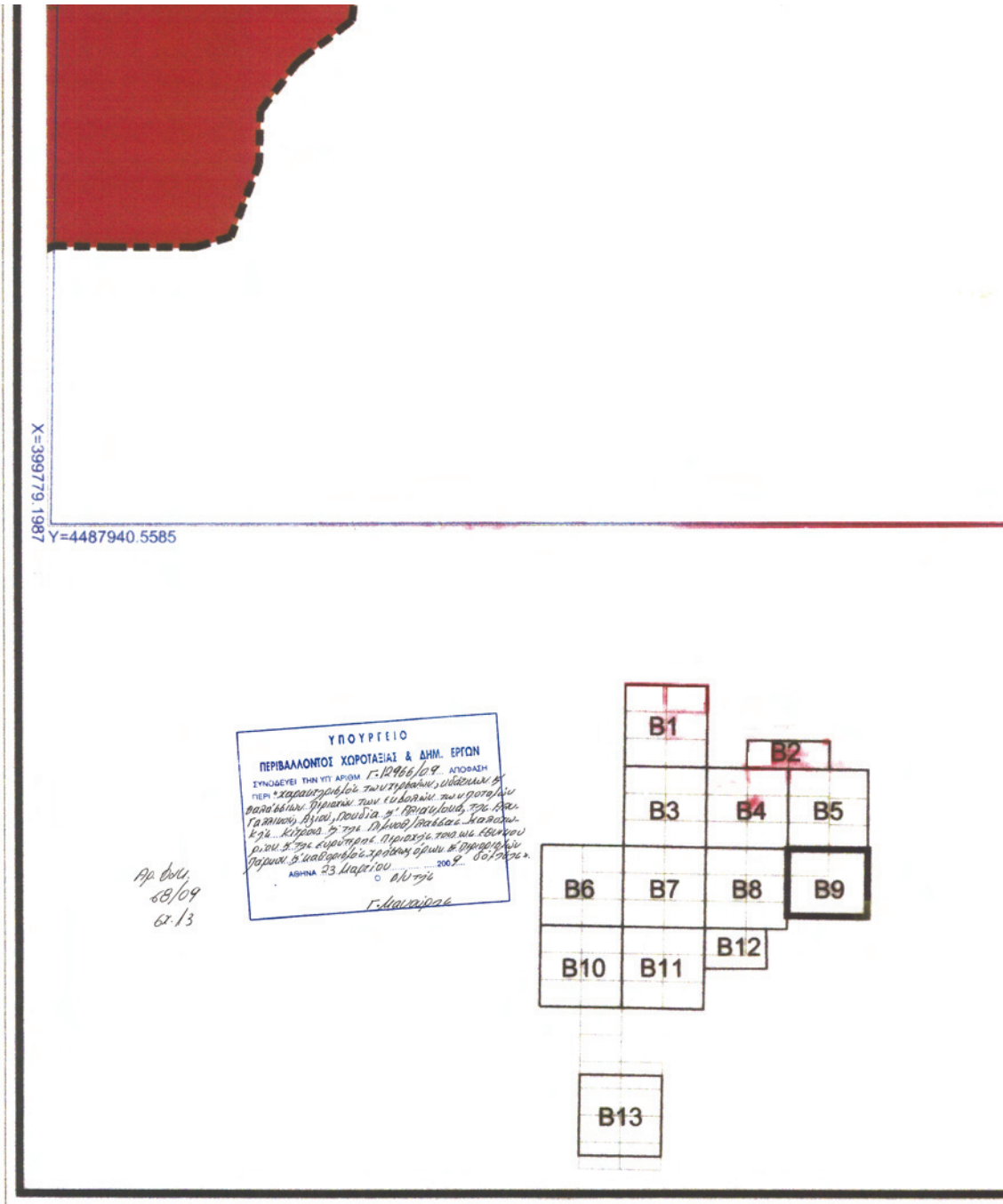
Αρ. σχεδίου Β. 8

ΚΛΙΜΑΚΑ: 1:10.000

ΕΘΝΙΚΟ ΤΥΠΟΓΡΑΦΕΙΟ
Για τεχνικούς λόγους στο σχεδιάγραμμα,
έγινε σμίκρυνση, κατά ποσοστό **36%**









ΥΠΟΥΡΓΕΙΟ ΠΕΡΙΒΑΛΛΟΝΤΟΣ ΧΩΡΟΤΑΞΙΑΣ & ΔΗΜ. ΕΡΓΩΝ
ΓΕΝΙΚΗ ΔΙΕΥΘΥΝΣΗ ΠΕΡΙΒΑΛΛΟΝΤΟΣ
ΔΙΕΥΘΥΝΣΗ ΠΕΡΙΒΑΛΛΟΝΤΙΚΟΥ ΣΧΕΔΙΑΣΜΟΥ
ΤΜΗΜΑ ΔΙΑΧΕΙΡΙΣΗΣ ΦΥΣΙΚΟΥ ΠΕΡΙΒΑΛΛΟΝΤΟΣ

ΕΙΔΙΚΗ ΠΕΡΙΒΑΛΛΟΝΤΙΚΗ ΜΕΛΕΤΗ
των εκβολών των ποταμών

Γαλλικού, Αξιού, Λουδία, Αλιάκμονα, της
αλυκής Κίτρος, της Λ/θ Καλοχωρίου και της
ευρύτερης περιοχής τους.

ΖΩΝΕΣ ΠΡΟΣΤΑΣΙΑΣ ΕΘΝΙΚΟΥ ΠΑΡΚΟΥ

5 Ορόσημα ζωνών προστασίας
■ ■ Ορια Εθνικού Πάρκου

ΕΘΝΙΚΟ ΠΑΡΚΟ

ΑΠ Απόλυτη προστασία της φύσης εκβολών ποταμών
ΓΔ Προστασία της φύσης Δέλτα ποταμών
ΠΑ Προστασία της φύσης Αλυκών Κίτρος
Β Προστασία της φύσης χερσαίων εκτάσεων

ΠΕΡΙΦΕΡΕΙΑΚΗ ΖΩΝΗ

Γ Περιοχές γεωργικών καλλιεργειών
Δ Περιοχή ελεγχόμενης οικιστικής ανάπτυξης Αλυκών Κίτρος


Οριοθέτηση ζωνών

Αρ. σχεδίου Β. 9

ΚΛΙΜΑΚΑ: 1:10.000







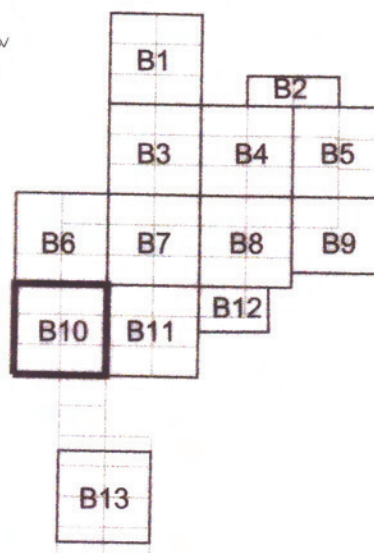
Αρ. φак. 68/09
σх. 13

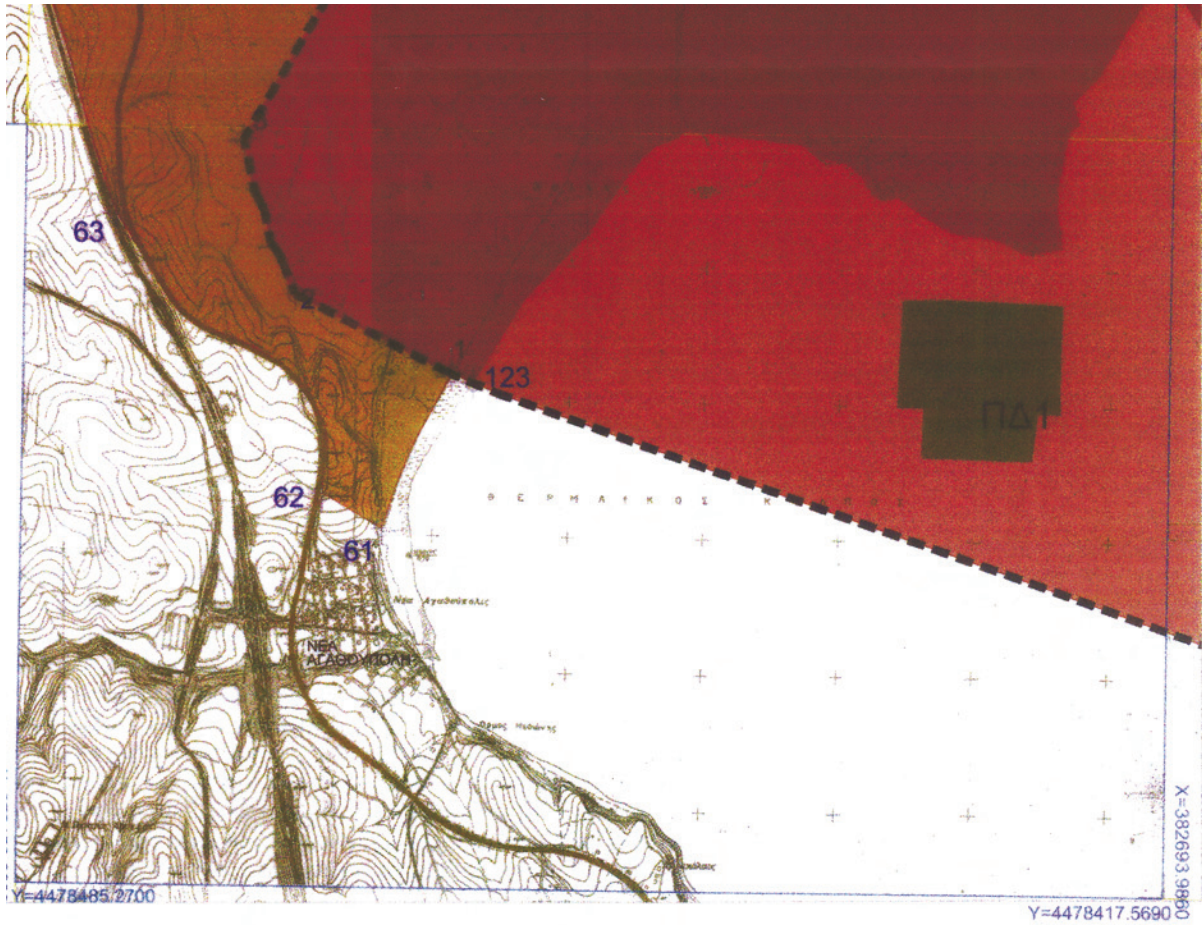
ΥΠΟΥΡΓΕΙΟ
ΠΕΡΙΒΑΛΛΟΝΤΟΣ ΧΩΡΟΤΑΞΙΑΣ & ΔΗΜ. ΕΡΓΩΝ
ΣΥΜΦΩΝΑ ΜΕ ΤΗΝ ΥΠ. ΑΡΙΘΜ. Γ. 12966/09 ΑΠΟΦΑΣΗ
ΤΟΥ ΥΠΟΥΡΓΟΥ ΓΙΑ ΤΗΝ ΧΑΡΑΚΤΗΡΙΣΤΙΚΗ ΤΩΝ ΧΕΡΣΑΙΝΩΔΕΩΝ
ΚΑΙ ΒΑΘΥΣΤΑΤΩΝ ΠΕΡΙΟΧΩΝ ΤΩΝ ΕΚΘΕΤΩΝ
ΤΩΝ ΠΡΟΣΑΙΩΝ ΓΑΛΛΙΚΟΥ, ΑΓΓΛΟΥ, ΡΟΥΒΙΩΝ
ΚΑΙ ΑΓΓΛΟΚΑΛΩΝ, ΤΗΣ ΑΓΓΛΙΚΗΣ ΚΙΤΡΟΥΣ ΚΑΙ
ΤΗΣ ΑΓΓΛΟΒΑΛΤΑΣΙΑΣ ΚΑΤΑΧΩΡΙΣΜΟΥ ΚΑΙ ΤΗΣ
ΕΠΙΣΤΡΟΦΗΣ ΑΓΓΛΙΚΗΣ ΤΟΥΣ ΜΕ ΕΣΤΗΝΟΥ
ΠΑΡΚΟΥ ΚΑΙ ΚΑΘΟΡΙΣΜΟΥ ΧΡΗΣΕΩΝ, ΟΡΩΝ
ΚΑΙ ΠΕΡΙΟΡΙΣΜΩΝ ΔΕΙΜΝΩΣ

ΑΘΗΝΑ 23 Μαρτίου 2009

ο Δ/ΝΤΗΣ

Γ. ΗΛΙΟΥΡΗΣ





ΥΠΟΥΡΓΕΙΟ ΠΕΡΙΒΑΛΛΟΝΤΟΣ ΧΩΡΟΤΑΞΙΑΣ & ΔΗΜ. ΕΡΓΩΝ
 ΓΕΝΙΚΗ ΔΙΕΥΘΥΝΣΗ ΠΕΡΙΒΑΛΛΟΝΤΟΣ
 ΔΙΕΥΘΥΝΣΗ ΠΕΡΙΒΑΛΛΟΝΤΙΚΟΥ ΣΧΕΔΙΑΣΜΟΥ
 ΤΜΗΜΑ ΔΙΑΧΕΙΡΙΣΗΣ ΦΥΣΙΚΟΥ ΠΕΡΙΒΑΛΛΟΝΤΟΣ

ΕΙΔΙΚΗ ΠΕΡΙΒΑΛΛΟΝΤΙΚΗ ΜΕΛΕΤΗ
 των εκβολών των ποταμών

Γαλλικού, Αξιού, Λουδία, Αλιάκμονα, της
 αλυκής Κίτρους, της λ/θ Καλοχωρίου και της
 ευρύτερης περιοχής τους.

ΖΩΝΕΣ ΠΡΟΣΤΑΣΙΑΣ ΕΘΝΙΚΟΥ ΠΑΡΚΟΥ


- 5 Ορόσημα ζωνών προστασίας
 - Ορια Εθνικού Πάρκου
- ΕΘΝΙΚΟ ΠΑΡΚΟ**
- ΑΠ Απρόλυτη προστασία της φύσης εκβολών ποταμών
 - ΠΔ Προστασία της φύσης Δέλτα ποταμών
 - ΠΑ Προστασία της φύσης Αλυκιάς Κίτρους
 - Β Προστασία της φύσης χερσαίων εκτάσεων
- ΠΕΡΙΦΕΡΕΙΑΚΗ ΖΩΝΗ**
- Γ Περιοχές γεωργικών καλλιιεργειών
 - Δ Περιοχή ελεγχόμενης οικιστικής ανάπτυξης Αλυκιάς Κίτρους

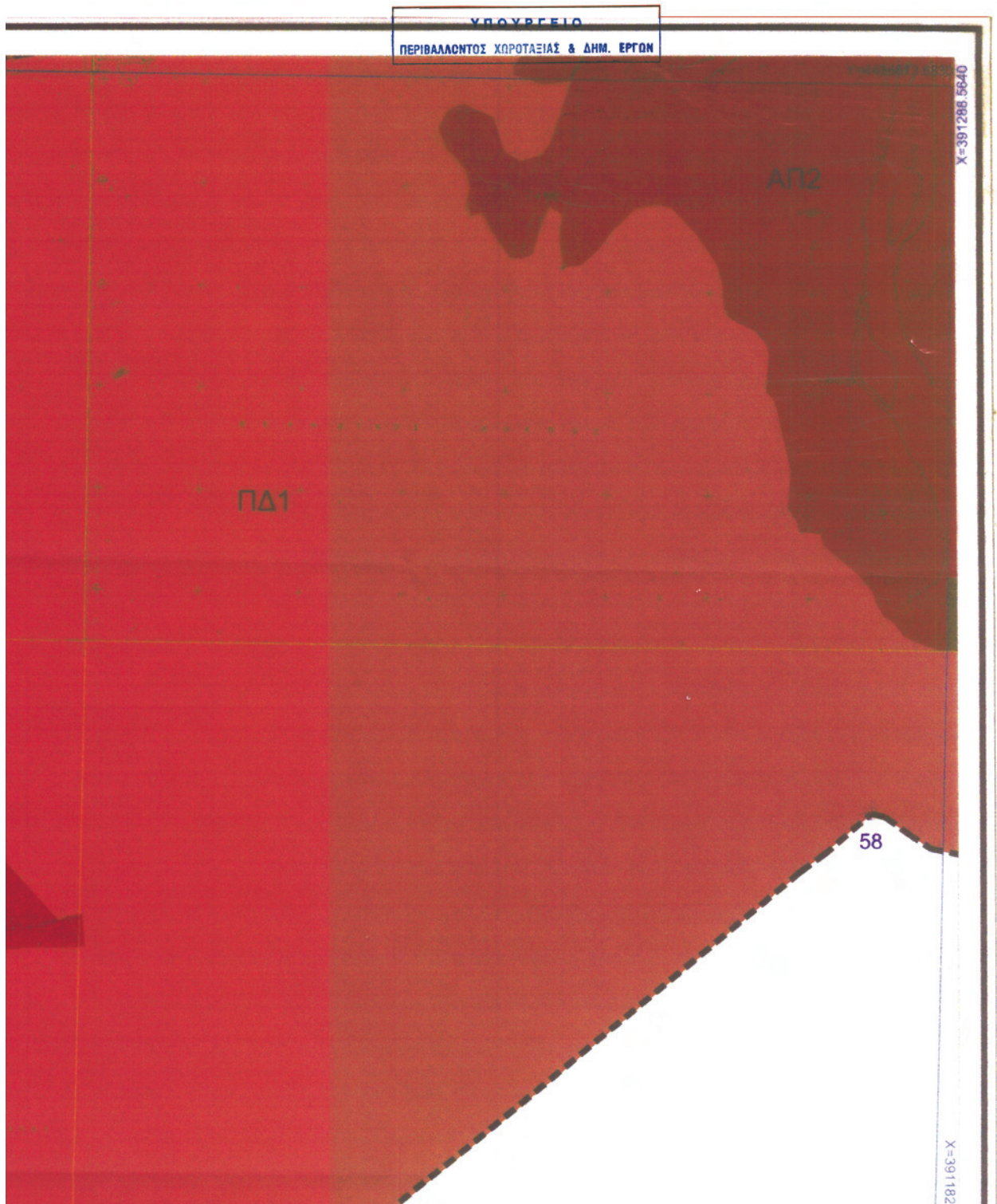
Οριοθέτηση ζωνών

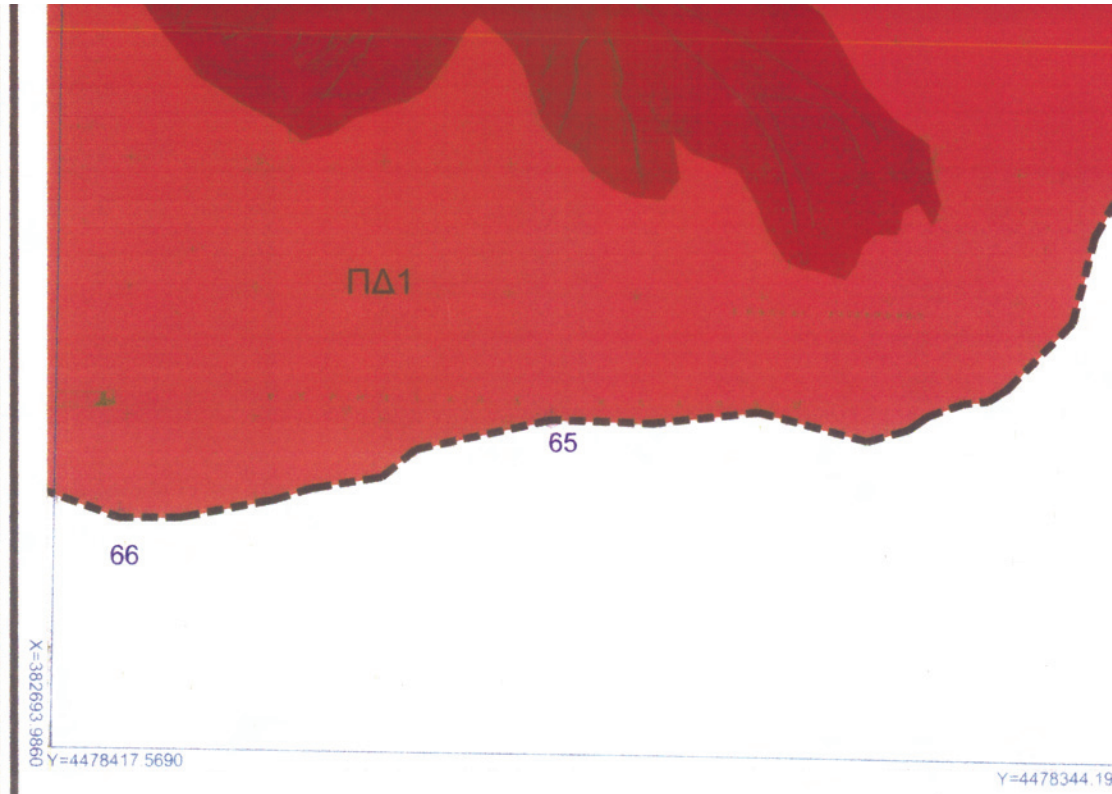
Αρ. σχεδίου Β. 10

ΚΛΙΜΑΚΑ: 1:10.000

ΕΘΝΙΚΟ ΤΥΠΟΓΡΑΦΕΙΟ
Για τεχνικούς λόγους στο σχεδιάγραμμα,
έγινε σμίκρυνση, κατά ποσοστό **34%**

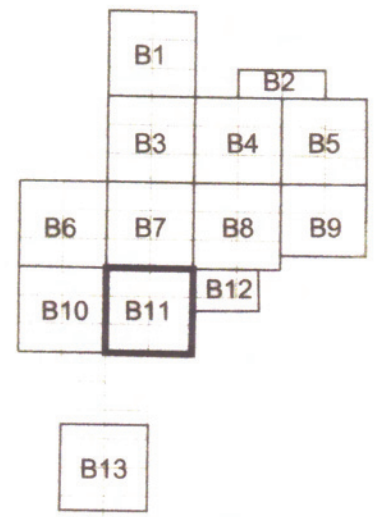


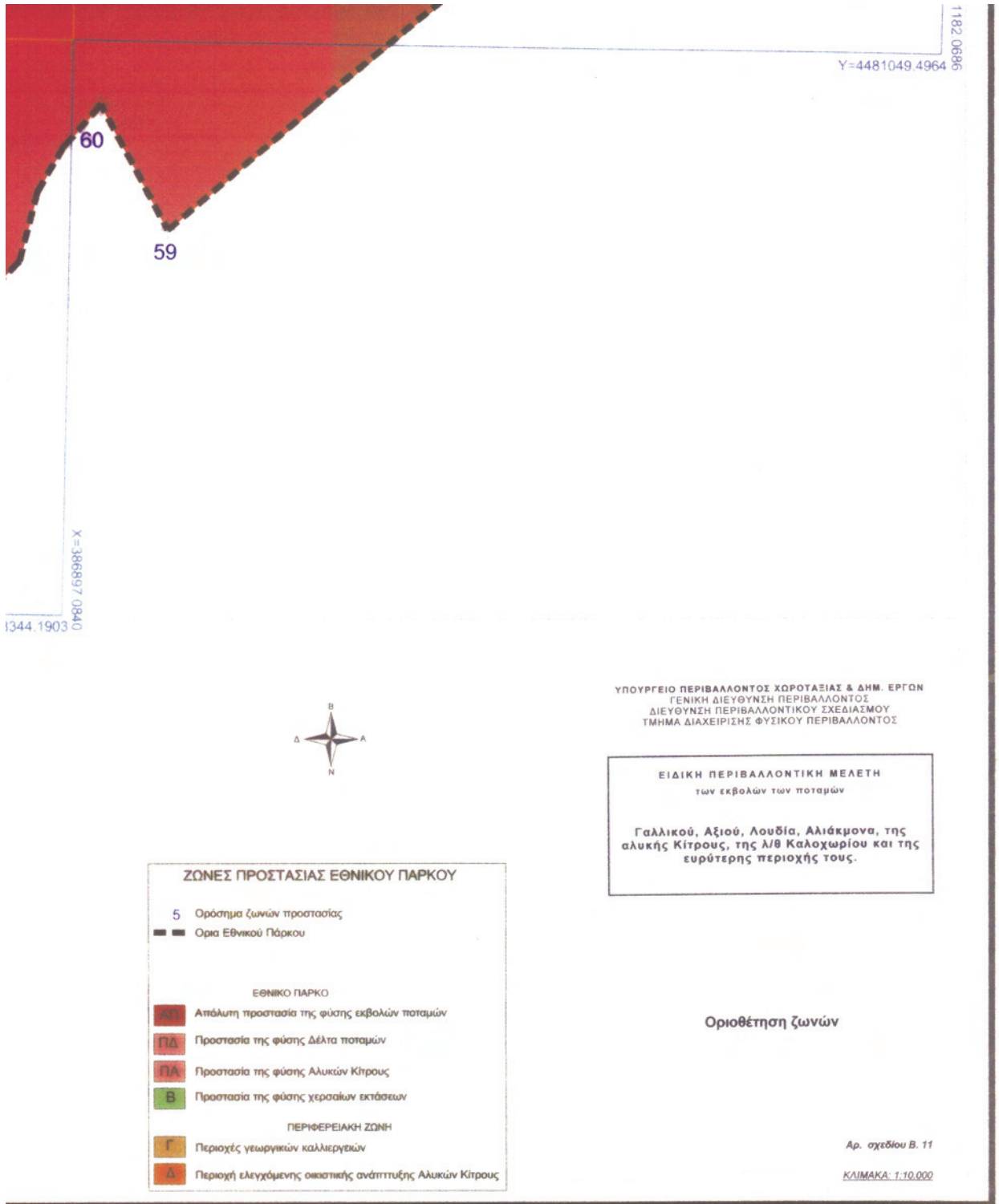


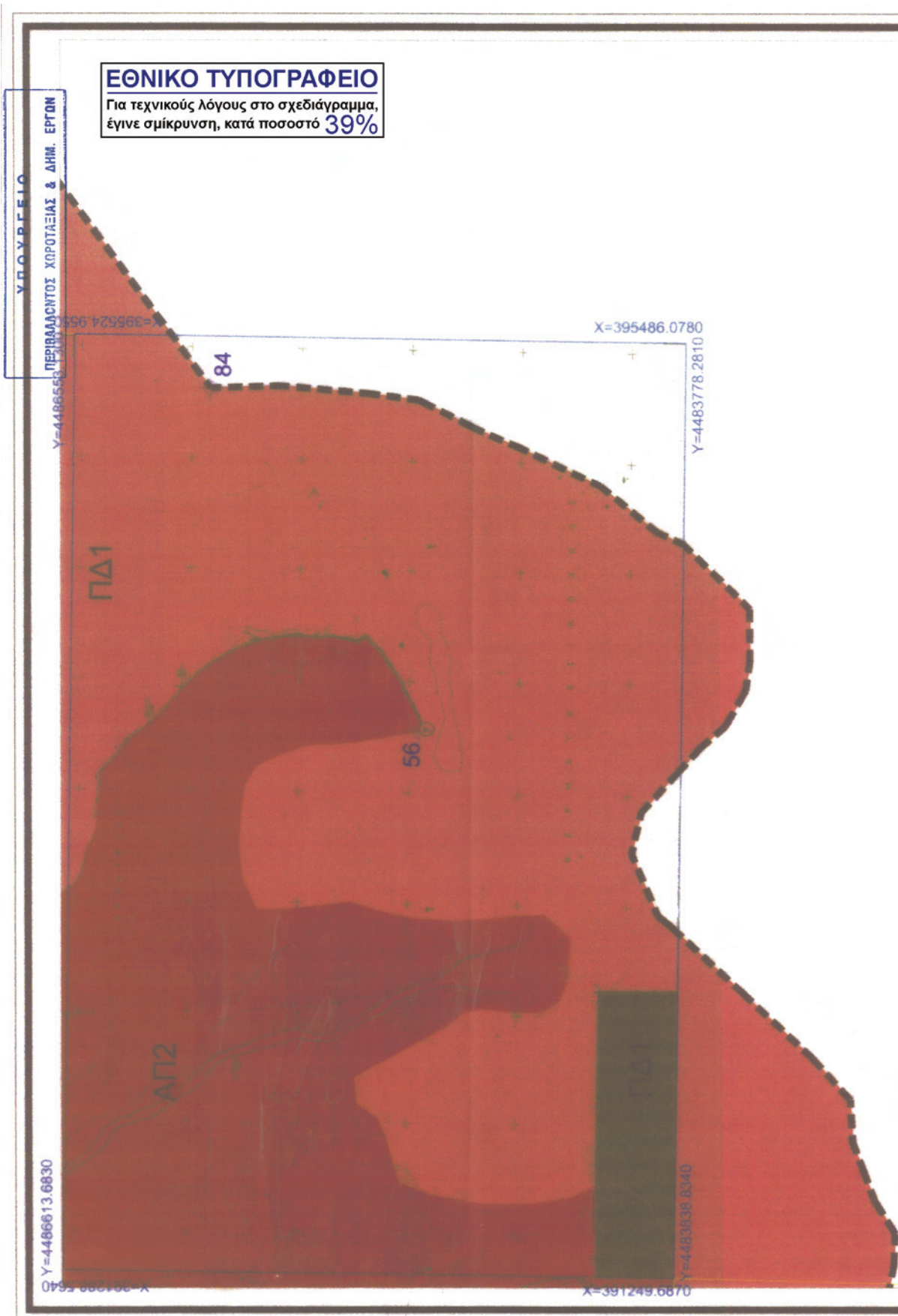


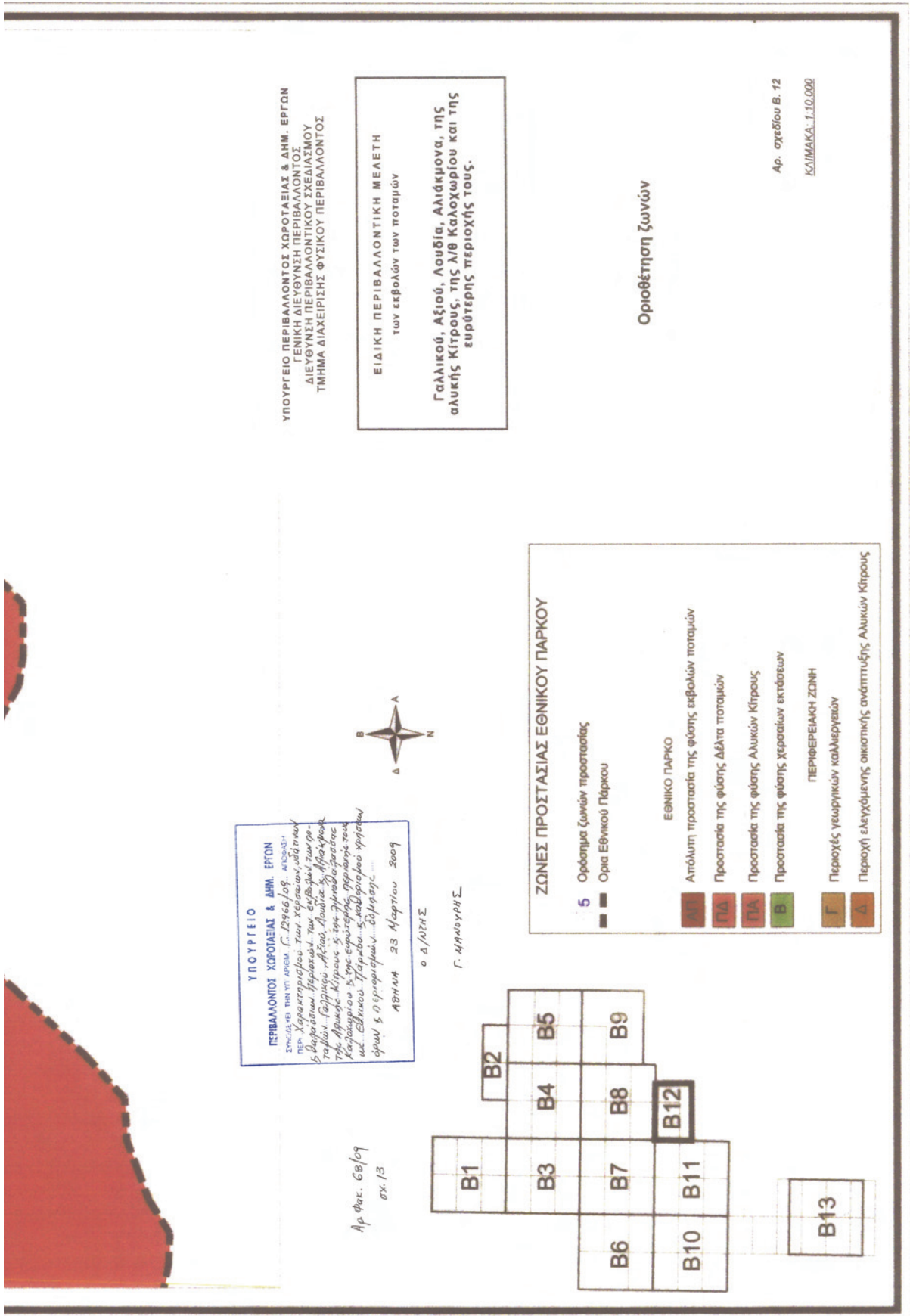
Αφ. Δου.
68/09
6x/3

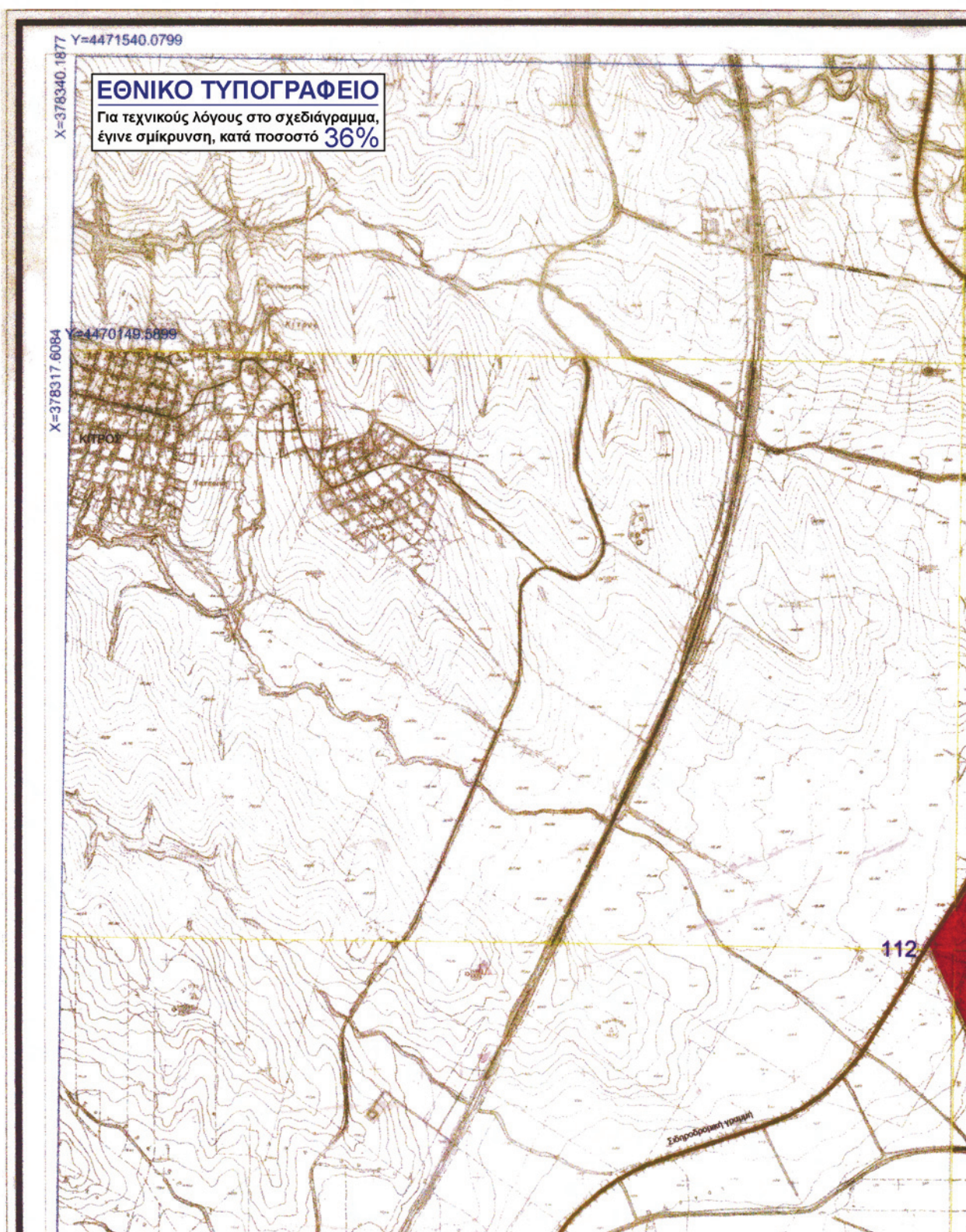
ΥΠΟΥΡΓΕΙΟ
ΠΕΡΙΒΑΛΛΟΝΤΟΣ ΧΩΡΟΤΑΞΙΑΣ & ΔΗΜ. ΕΡΓΩΝ
ΕΠΙΧΕΙΡΗΣΗ ΤΗΣ ΥΠ. ΑΝ. Γ. 1296/09 ΜΕΘΩΣΗ
ΠΕΡΙ ΣΥΜΒΟΥΛΗΓΩΝ ΠΛΑΤΕΙΑΣ ΟΔΟΥΣ ΚΑΙ
ΒΑΡΧΙΔΕΩΝ ΠΡΟΣΦΩΝ ΤΩΝ ΓΕΩΡΓΙΩΝ ΤΩΝ ΓΕΩΡΓΙΩΝ
ΒΑΡΧΙΔΕΩΝ, ΠΡΟΣΦΩΝ, ΠΕΛΟΠΟΝΝΗΣΟΥ, ΤΩΝ ΠΡΟΣΦΩΝ
ΕΓΚΛΑΒΩΝ ΣΤΗΝ ΠΕΛΟΠΟΝΝΗΣΟΝ ΚΑΙ ΠΡΟΣΦΩΝ
ΕΓΚΛΑΒΩΝ ΣΤΗΝ ΠΕΛΟΠΟΝΝΗΣΟΝ ΚΑΙ ΠΡΟΣΦΩΝ
ΚΑΤΑΦΩΝ ΣΤΗΝ ΠΕΛΟΠΟΝΝΗΣΟΝ ΚΑΙ ΠΡΟΣΦΩΝ
ΠΕΡΙΜΕΤΡΟΝ 23 ΙΟΥΛΙΟΥ 2009
Σ. ΜΑΙΣΟΥΡΑ



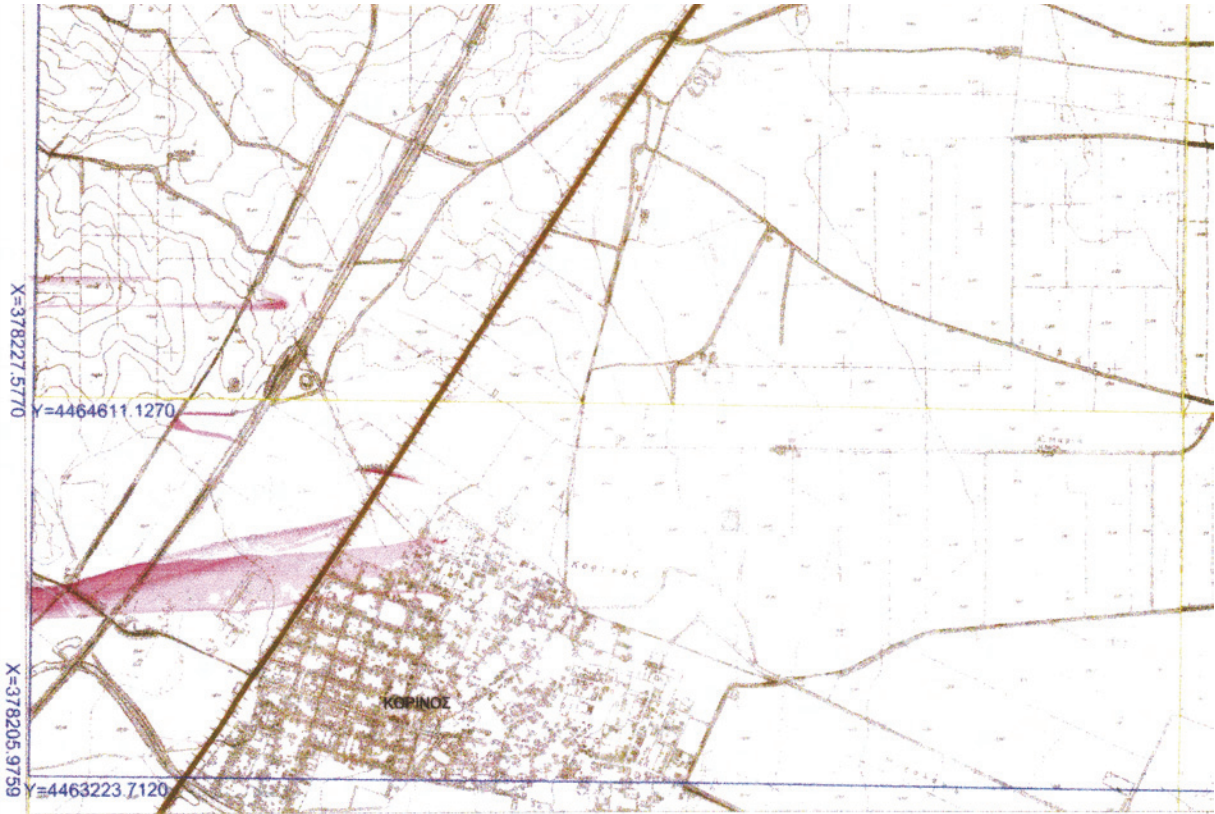












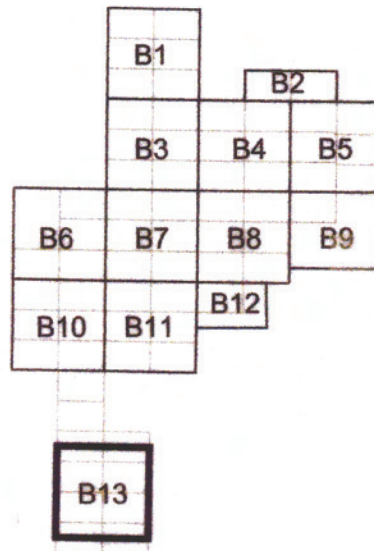
ΥΠΟΥΡΓΕΙΟ
ΠΕΡΙΒΑΛΛΟΝΤΟΣ ΧΩΡΟΤΑΞΙΑΣ & ΔΗΜ. ΕΡΓΩΝ
ΣΥΝΔΕΥΕΙ ΤΗΝ ΥΠ' ΑΡΙΘΜ. Γ. 12966/09 ΑΠΟΦΑΣΗ
ΠΕΡΙ ΧΑΡΑΚΤΗΡΙΣΜΟΥ ΤΩΝ ΧΕΡΣΑΙΩΝ, ΨΑΘΩΝ
ΚΑΙ ΒΑΛΣΑΜΩΝ ΠΕΡΙΟΧΩΝ ΤΩΝ ΕΚΒΑΣΕΩΝ
ΤΩΝ ΠΟΤΑΜΩΝ ΓΑΛΛΙΚΟΥ, ΑΓΙΟΥ, ΛΟΥΔΙΑ ΚΑΙ
ΑΡΧΑΪΟΥ, ΤΩΝ ΑΓΙΩΝ ΚΙΤΡΩΝ ΚΑΙ ΤΩΝ
ΠΛΗΜΕΛΩΣΤΑΣ ΚΑΙ ΤΟΧΙΡΙΟΥ ΚΑΙ ΤΗΣ
ΕΥΡΥΤΕΡΗΣ ΠΕΡΙΟΧΗΣ ΤΟΥΣ Π.Σ.Σ. ΕΘΝΙΚΟΥ
ΓΥΜΝΑΣΙΟΥ ΚΑΙ ΚΑΘΟΡΙΣΜΟΥ ΧΡΗΣΕΩΝ, ΩΡΩΝ
ΚΑΙ ΠΕΡΙΟΡΙΣΜΩΝ ΔΟΜΗΣ.

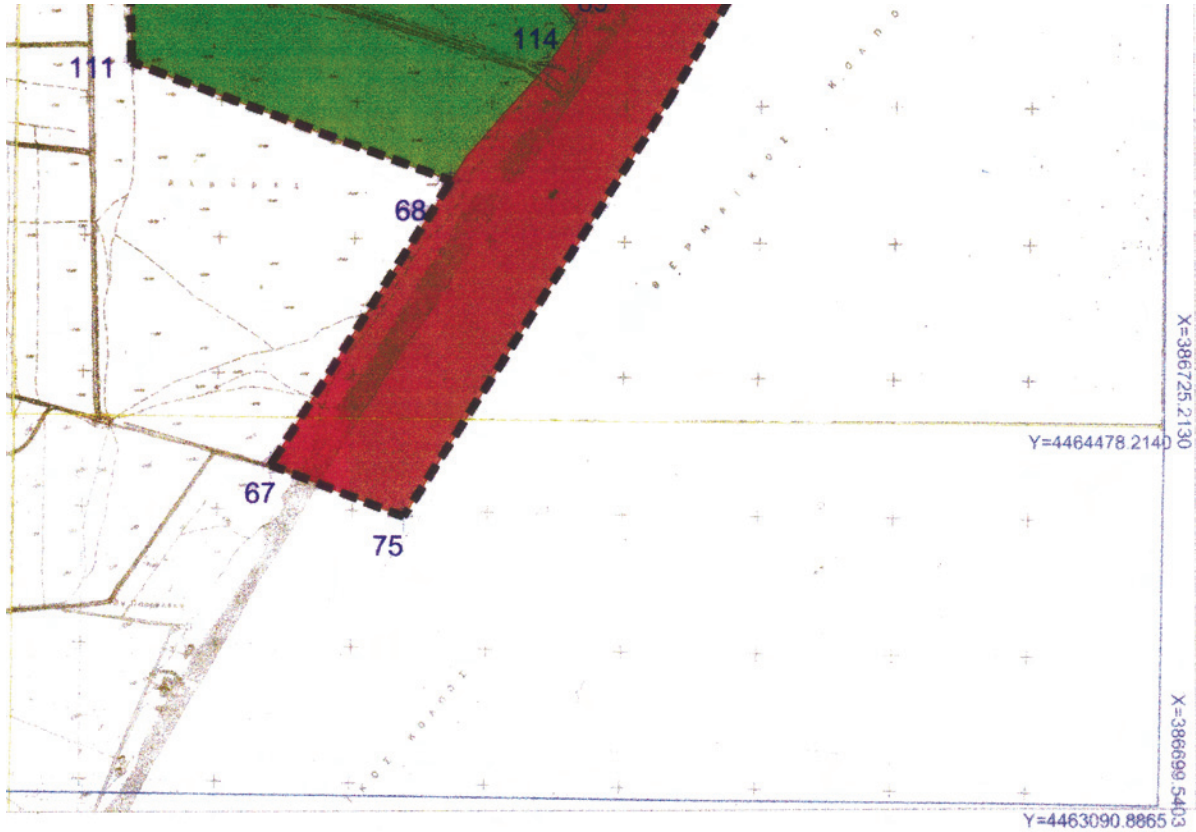
Αρ. Φακ. 68/09
σφ. 13

ΑΘΗΝΑ 23 Μαρτίου 2009

Ο Δ/ΝΤΗΣ

Γ. ΚΑΝΟΥΡΗΣ





ΥΠΟΥΡΓΕΙΟ ΠΕΡΙΒΑΛΛΟΝΤΟΣ ΧΑΡΟΤΑΞΙΑΣ & ΔΗΜ. ΕΡΓΩΝ
 ΓΕΝΙΚΗ ΔΙΕΥΘΥΝΣΗ ΠΕΡΙΒΑΛΛΟΝΤΟΣ
 ΔΙΕΥΘΥΝΣΗ ΠΕΡΙΒΑΛΛΟΝΤΙΚΟΥ ΣΧΕΔΙΑΣΜΟΥ
 ΤΜΗΜΑ ΔΙΑΧΕΙΡΙΣΗΣ ΦΥΣΙΚΟΥ ΠΕΡΙΒΑΛΛΟΝΤΟΣ

ΕΙΔΙΚΗ ΠΕΡΙΒΑΛΛΟΝΤΙΚΗ ΜΕΛΕΤΗ
 των εκβολών των ποταμών

Γαλλικού, Αξιού, Λουδία, Αλιάκμονα, της
 αλυκής Κίτρους, της λ/θ Καλοχωρίου και της
 ευρύτερης περιοχής τους.



Οριοθέτηση ζωνών

Αρ. σχεδίου Β. 13

ΚΛΙΜΑΚΑ: 1:10.000

ΕΘΝΙΚΟ ΤΥΠΟΓΡΑΦΕΙΟ

ΕΦΗΜΕΡΙΣ ΤΗΣ ΚΥΒΕΡΝΗΣΕΩΣ

ΠΕΡΙΦΕΡΕΙΑΚΑ ΓΡΑΦΕΙΑ ΠΩΛΗΣΗΣ Φ.Ε.Κ.

| | | | |
|-------------------------------------|--------------------|--|--------------------|
| ΘΕΣΣΑΛΟΝΙΚΗ - Βασ. Όλγας 227 | 23104 23956 | ΛΑΡΙΣΑ - Διοικητήριο | 2410 597449 |
| ΠΕΙΡΑΙΑΣ - Ευριπίδου 63 | 210 4135228 | ΚΕΡΚΥΡΑ - Σαμαρά 13 | 26610 89122 |
| ΠΑΤΡΑ - Κορίνθου 327 | 2610 638109 | ΗΡΑΚΛΕΙΟ - Πεδιάδος 2 | 2810 300781 |
| ΙΩΑΝΝΙΝΑ - Διοικητήριο | 26510 87215 | ΜΥΤΙΛΗΝΗ - Πλ. Κωνσταντινουπόλεως 1 | 22510 46654 |
| ΚΟΜΟΤΗΝΗ - Δημοκρατίας 1 | 25310 22858 | | |

ΤΙΜΗ ΠΩΛΗΣΗΣ ΦΥΛΛΩΝ ΤΗΣ ΕΦΗΜΕΡΙΔΟΣ ΤΗΣ ΚΥΒΕΡΝΗΣΕΩΣ

Σε έντυπη μορφή

- Για τα Φ.Ε.Κ. από 1 μέχρι 16 σελίδες σε 1 €, προσαυξανόμενη κατά 0,20 € για κάθε επιπλέον οκτασέλιδο ή μέρος αυτού.
- Για τα φωτοαντίγραφα Φ.Ε.Κ. σε 0,15 € ανά σελίδα.

Σε μορφή DVD/CD

| Τεύχος | Ετήσια έκδοση | Τριμηνιαία έκδοση | Μηνιαία έκδοση | Τεύχος | Ετήσια έκδοση | Τριμηνιαία έκδοση | Μηνιαία έκδοση |
|-----------------|---------------|-------------------|----------------|----------------------------------|---------------|-------------------|----------------|
| Α' | 150 € | 40 € | 15 € | Α.Α.Π. | 110 € | 30 € | - |
| Β' | 300 € | 80 € | 30 € | Ε.Β.Ι. | 100 € | - | - |
| Γ' | 50 € | - | - | Α.Ε.Δ. | 5 € | - | - |
| Υ.Ο.Δ.Δ. | 50 € | - | - | Δ.Δ.Σ. | 200 € | - | 20 € |
| Δ' | 110 € | 30 € | - | Α.Ε. - Ε.Π.Ε. και Γ.Ε.ΜΗ. | - | - | 100 € |

- Η τιμή πώλησης μεμονωμένων Φ.Ε.Κ. σε μορφή cd-rom από εκείνα που διατίθενται σε ψηφιακή μορφή και μέχρι 100 σελίδες, σε 5 € προσαυξανόμενη κατά 1 € ανά 50 σελίδες.
- Η τιμή πώλησης σε μορφή cd-rom/dvd, δημοσιευμάτων μιας εταιρείας στο τεύχος Α.Ε.-Ε.Π.Ε. και Γ.Ε.ΜΗ. σε 5 € ανά έτος.

ΠΑΡΑΓΓΕΛΙΑ ΚΑΙ ΑΠΟΣΤΟΛΗ Φ.Ε.Κ.: Τηλεφωνικά: 210 4071010 - fax: 210 4071010 - internet: <http://www.et.gr>

ΕΤΗΣΙΕΣ ΣΥΝΔΡΟΜΕΣ Φ.Ε.Κ.

| Τεύχος | Έντυπη μορφή | Ψηφιακή Μορφή | Τεύχος | Έντυπη μορφή | Ψηφιακή Μορφή |
|-----------------|--------------|---------------|----------------------------------|--------------|---------------|
| Α' | 225 € | 190 € | Α.Ε.Δ. | 10 € | Δωρεάν |
| Β' | 320 € | 225 € | Α.Ε. - Ε.Π.Ε. και Γ.Ε.ΜΗ. | 2250 € | 645 € |
| Γ' | 65 € | Δωρεάν | Δ.Δ.Σ. | 225 € | 95 € |
| Υ.Ο.Δ.Δ. | 65 € | Δωρεάν | Α.Σ.Ε.Π. | 70€ | Δωρεάν |
| Δ' | 160 € | 80 € | Ο.Π.Κ. | - | Δωρεάν |
| Α.Α.Π. | 160 € | 80 € | Α' + Β' + Δ' + Α.Α.Π. | - | 450 € |
| Ε.Β.Ι. | 65 € | 33 € | | | |

- Το τεύχος Α.Σ.Ε.Π. (έντυπη μορφή) θα αποστέλλεται σε συνδρομητές ταχυδρομικά, με την επιβάρυνση των 70 €, ποσό το οποίο αφορά τα ταχυδρομικά έξοδα.
- Για την παροχή πρόσβασης μέσω διαδικτύου σε Φ.Ε.Κ. προηγούμενων ετών και συγκεκριμένα στα τεύχη: α) Α, Β, Δ, Α.Α.Π., Ε.Β.Ι. και Δ.Δ.Σ., η τιμή προσαυξάνεται, πέραν του ποσού της ετήσιας συνδρομής του 2007, κατά 40 € ανά έτος και ανά τεύχος και β) για το τεύχος Α.Ε.-Ε.Π.Ε. & Γ.Ε.ΜΗ., κατά 60 € ανά έτος παλαιότητας.

* Η καταβολή γίνεται σε όλες τις Δημόσιες Οικονομικές Υπηρεσίες (Δ.Ο.Υ.). Το πρωτότυπο διπλότυπο (έγγραφο αριθμ. πρωτ. 9067/28.2.2005 2η Υπηρεσία Επιτρόπου Ελεγκτικού Συνεδρίου) με φροντίδα των ενδιαφερομένων, πρέπει να αποστέλλεται ή να κατατίθεται στο Εθνικό Τυπογραφείο (Καποδιστρίου 34, Τ.Κ. 104 32 Αθήνα).

* Σημειώνεται ότι φωτοαντίγραφα διπλότυπων, ταχυδρομικές Επιταγές για την εξόφληση της συνδρομής, δεν γίνονται δεκτά και θα επιστρέφονται.

* Οι οργανισμοί τοπικής αυτοδιοίκησης, τα νομικά πρόσωπα δημοσίου δικαίου, τα μέλη της Ένωσης Ιδιοκτητών Ημερησίου Τύπου Αθηνών και Επαρχίας, οι τηλεοπτικοί και ραδιοφωνικοί σταθμοί, η Ε.Σ.Η.Ε.Α., τα τριτοβάθμια συνδικαλιστικά Όργανα και οι τριτοβάθμιες επαγγελματικές ενώσεις δικαιούνται έκπτωσης πενήντα τοις εκατό (50%) επί της ετήσιας συνδρομής (τρέχον έτος + παλαιότητα).

* Το ποσό υπέρ Τ.Α.Π.Ε.Τ. [5% επί του ποσού συνδρομής (τρέχον έτος + παλαιότητα)], καταβάλλεται ολόκληρο (Κ.Α.Ε. 3512) και υπολογίζεται πριν την έκπτωση.

* Στην Ταχυδρομική συνδρομή του τεύχους Α.Σ.Ε.Π. δεν γίνεται έκπτωση.

Πληροφορίες για δημοσιεύματα που καταχωρούνται στα Φ.Ε.Κ. στο τηλ.: 210 5279000.

Φωτοαντίγραφα παλαιών Φ.Ε.Κ.: Μάρνη 8 τηλ.: 210 8220885, 210 8222924, 210 5279050.

Οι πολίτες έχουν τη δυνατότητα ελεύθερης ανάγνωσης των δημοσιευμάτων που καταχωρούνται σε όλα τα τεύχη της Εφημερίδας της Κυβερνήσεως πλην εκείνων που καταχωρούνται στο τεύχος Α.Ε.-Ε.Π.Ε. και Γ.Ε.ΜΗ., από την ιστοσελίδα του Εθνικού Τυπογραφείου (www.et.gr).

Οι υπηρεσίες εξυπηρέτησης πολιτών λειτουργούν καθημερινά από 08:00 μέχρι 13:00



* 1 5 0 0 2 2 0 1 4 0 5 0 9 0 0 6 8 *

ΑΠΟ ΤΟ ΕΘΝΙΚΟ ΤΥΠΟΓΡΑΦΕΙΟ

ΚΑΠΟΔΙΣΤΡΙΟΥ 34 * ΑΘΗΝΑ 104 32 * ΤΗΛ. 210 52 79 000 * FAX 210 52 21 004
ΗΛΕΚΤΡΟΝΙΚΗ ΔΙΕΥΘΥΝΣΗ: <http://www.et.gr> - e-mail: webmaster.et@et.gr