

# ΕΦΗΜΕΡΙΣ ΤΗΣ ΚΥΒΕΡΝΗΣΕΩΣ

## ΤΗΣ ΕΛΛΗΝΙΚΗΣ ΔΗΜΟΚΡΑΤΙΑΣ

ΕΝ ΛΟΜΒΑΙΣ  
ΤΗ, 9 ΣΕΠΤΕΜΒΡΙΟΥ 1974

ΤΕΥΧΟΣ ΤΕΤΑΡΤΟΝ

ΑΡΙΘΜΟΣ ΦΥΛΑΚΟΥ  
2233

### ΠΕΡΙΕΧΟΜΕΝΑ

#### ΑΠΑΛΛΟΤΡΙΩΣΕΙΣ

##### ΑΠΟΦΑΣΕΙΣ

Περί μερικής ανακλήσεως τής υπ' αριθ. Υ.Γ. 34175/18.10.1972 αποφάσεως Νομάρχου Αιτωλίας και Ακαρνανίας..... 1

Περί απαλλοτριώσεως εκτάσεως προς εκτέλεσιν γεωτρήσεως δι' αρδευσιν δασικού φυτωρίου Άχαρνών Νομού Άττικής..... 2

##### ΑΝΑΚΟΙΝΩΣΕΙΣ

Περί ειδοποιήσεως τής γενομένης συμπληρωματικής παρακαταθέσεως αποζημιώσεως εξ αναγκαστικής απαλλοτριώσεως ακινήτων εις περιοχήν Μ. Πεύκου (Ν. Περάμυου) Άττικής..... 3

Περί ειδοποιήσεως τής γενομένης καταθέσεως τής αποζημιώσεως ακινήτων απαλλοτριωθέντων προς κατασκευήν αρδευτικού δικτύου ζώνης Δ' πεδιάδος Άλφειού... 4

Περί ειδοποιήσεως τής γενομένης καταθέσεως τής αποζημιώσεως ακινήτων απαλλοτριωθέντων προς κατασκευήν αρδευτικού δικτύου ζώνης Η' πεδιάδος Άλφειού..... 5

Περί ειδοποιήσεως γενομένης παρακαταθέσεως αποζημιώσεως εξ αναγκαστικής απαλλοτριώσεως ορυχείων (Λατομείων), περιοχής Πρακτικού—Κουκκουλιών Νομού Άρτης δια τήν λήψιν υλικών οδοστρωσίας προς κατασκευήν οδών..... 6

### ΠΟΛΕΟΔΟΜΙΑ

##### ΑΠΟΦΑΣΕΙΣ

Περί τροποποιήσεως και επέκτασεως του ρυμοτομικού σχεδίου Κοινότητας Διαβάτων Νομού Θεσ/νίκης... 7

##### ΑΝΑΚΟΙΝΩΣΕΙΣ

Περί ειδοποιήσεως τής γενομένης παρακαταθέσεως αποζημιώσεως ρυμοτομμένου ακινήτου κατ' εφαρμογήν του σχεδίου πόλεως Κερκύρας..... 8

Περί ειδοποιήσεως τής γενομένης παρακαταθέσεως αποζημιώσεως λόγω αναγκαστικής απαλλοτριώσεως ρυμοτομηθείσης εκτάσεως εις περιοχήν Κοινότητας Πετροπόλεως Ν. Άττικής..... 9

### ΑΠΑΛΛΟΤΡΙΩΣΕΙΣ

##### ΑΠΟΦΑΣΕΙΣ

Άριθ. Υ.Γ. 34118

(1)

Περί μερικής ανακλήσεως τής υπ' αριθ. Υ.Γ. 34175/18.10.1972 αποφάσεως του Νομάρχου Αιτωλίας και Ακαρνανίας.

#### Ο ΝΟΜΑΡΧΗΣ ΑΙΤΩΛΙΑΣ ΚΑΙ ΑΚΑΡΝΑΝΙΑΣ

Έχοντες υπ' όψει:

1. Τήν υπ' αριθ. Υ.Γ. 34175/18.10.1972 ήμετέρον απόφασιν περί κηρύξεως αναγκαστικής απαλλοτριώσεως εκτάσεως.

2. Το Ν.Δ. 797/1971 περί αναγκαστικών απαλλοτριώσεων και δι' τας διατάξεις του άρθρου 12 τούτου.

3. Το Β.Δ. 139/1971 περί αρμοδιότητας των Νομαρχών προς κήρυξιν αναγκαστικών τινων απαλλοτριώσεων.

4. Το Ν.Δ. 86/1969 περί δασικού κώδικος και δι' τὸ άρθρον 52 τούτου.

5. Το από 27.2.1974 αίτημα του Κων/νου Άθ. Παπαλάμπρου περί μήν κατεδαφίσεως τής ἐν Άνθοφόρῳ Ναυπακτίας οικήας του.

6. Τήν υπ' αριθ. Υ.Γ. 793/4.6.1974 εισηγησιν του Δασαρχείου Ναυπάκτου περί αποδοχής του αίτηματος, γενομένην αποδεκτὴν διὰ τής υπ' αριθ. Υ.Γ. 33131/13.4.1974 ήμετέρας αποφάσεως, αποφασίζομεν:

1. Ανακαλούμεν, μερικῶς, τήν υπ' αριθ. Υ.Γ. 34175/18.10.1972 απόφασιν τής Νομαρχίας περί κηρύξεως αναγκαστικῶς απαλλοτριώσεως εκτάσεως 1,059 στρ. λόγω δημοσίας ὠφελείας, ἥτοι πρὸς κατασκευήν τής ἀγροδασικῆς ὁδοῦ Άνθοφόρου — Γαύρου — Ναυπακτίας, καθ' ὃ μέρος ἀφορᾷ αὐτή τήν υπ' αριθ. 25 (6) ιδιοκτησίαν, τῶν συνοδευόντων αὐτήν, κτηματολογικῶν διαγράμματος καὶ κτηματολογικοῦ πίνακος, κατὰ πρὸν δὲ ἴσον μὲ ἕκτασιν 0,108 στρ. καὶ τήν ἐπ' αὐτῆς οικήαν, ιδιοκτησίας Κων/νου καὶ Δήμου Παπαλάμπρου.

2. Καθορίζομεν τήν ἐκ τῆς ὡς ἄνω ιδιοκτησίας, αναγκαστικῶς απαλλοτριωτέαν ἕκτασιν εἰς 0,035 στρ. ὡς ἐμφαίνεται εἰς τὸ συνημμένον τῇ παρούσῃ κτηματολογικῶν διαγράμματα τοῦ συντάξαντος δασολόγου Χρυσάνθου Πάζα, τεθωροημένον ὑπὸ τοῦ Δ/νου τῆς παρ' ἡμῶν Δ/σεως Δασῶν, καὶ τὸν συνοδευόντα τοῦτο κτηματολογικῶν πίνακα.

3. Κατὰ τὰ λοιπὰ ἰσχύει ἡ υπ' αριθ. 34175/18.10.1972 απόφασις τής Νομαρχίας.

Ἡ παρούσα δημοσιευθῆτω διὰ τῆς Ἐφημερίδος τῆς Κυβερνήσεως.

Ἐν Μεσολογγίῳ τῇ 20 Αὐγούστου 1974

Ὁ Νομαρχῶν Διευθυντῆς  
ΣΤΕΦΑΝΟΣ ΤΖΟΥΦΗΣ

Αριθ. Ε.Ν. 15861

(2)

Περί απαλλοτριώσεως εκτάσεως προς εκτέλεση γεωτρήσεως δι' ἄρδευσιν βασικῶν φυτωρίων Ἀχαρνῶν Νομοῦ Ἀττικῆς.

Ο ΝΟΜΑΡΧΗΣ ΑΤΤΙΚΗΣ  
ΔΙΑΜΕΡΙΣΜΑ ΑΝΑΤΟΛΙΚΗΣ ΑΤΤΙΚΗΣ

Ἔχοντες ὑπ' ὄψει:

1. Τὰς διατάξεις τοῦ ὑπ' ἀριθ. 797/1971 Ν.Δ. «περὶ ἀναγκαστικῶν ἀπαλλοτριώσεων», ἐν συνδυασμῷ πρὸς τὰς διατάξεις τοῦ ὑπ' ἀριθ. 139/1971 Β.Δ. «περὶ τῆς ἀρμοδιότητος τῶν Νομαρχῶν πρὸς κήρυξιν ἀναγκαστικῶν τιμῶν ἀπαλλοτριώσεων».

2. Τὰς διατάξεις τῶν ἀρθρῶν 51 καὶ 195 παράγρ. 4 τοῦ Ν.Δ. 86/1969 «περὶ βασικῶν κώδικων».

3. Τὴν ὑπ' ἀριθ. 6578/267/29.1.1974 ἀπόφασιν τοῦ Ὑπουργείου Γεωργίας.

4. Ἄπαντα τὰ σχετικὰ στοιχεῖα τοῦ οἰκείου παρ' ἡμῖν φακέλλου περὶ τῆς ἐν θέματι ἀπαλλοτριώσεως, ἀποφασίζομεν:

Κηρύττομεν ἀναγκαστικῶς ἀπαλλοτριωτέαν, λόγῳ δημοσίας ὠφελείας, ἔκτασιν 208 τετραγῶν. μέτρων ἀγροτεμαχίου κειμένου εἰς θέσιν «Πεπίλια—Κατεβασία» τοῦ Δήμου Ἀχαρνῶν πρὸς εκτέλεσιν γεωτρήσεως καὶ ἐγκατάστασιν ἀντλιοστασίου διὰ τὴν ἄρδευσιν τοῦ εἰς θέσιν «Ἀμυγδαλέζα» Ἀχαρνῶν, βασικῶν φυτωρίων. Ἡ ἀνωτέρω ἀπαλλοτριωτέα ἔκτασις ἐμφαίνεται εἰς τὸ ἀπὸ 16 Ἰανουαρίου 1974 τοπογραφικὸν διάγραμμα τῆς Δ/νσεως Δασῶν Νομοῦ Ἀττικῆς (Διαμ/τος Ἀνατ. Ἀττικῆς) καὶ εἰς τὸν ἀντίστοιχον κτηματολογικὸν πίνακα τῆς ἰδίας Δ/νσεως, δεόντως τεθεωρημένων.

Τῆς ἀπαλλοτριωτέας ἐκτάσεως, φέρεται ὡς εἰκαζόμενος ιδιοκτήτης ὁ Ἰωάννης Γεωργ. Δέδες.

Ἡ ἀπαλλοτριωσις κηρύσσεται ὑπὲρ τοῦ Δημοσίου καὶ δαπάναις τῶν διὰ βασικὰ φυτώρια καὶ ἀναδατώσεις, Δημοσίων ἐπειδύσεων τοῦ τεμέως «Δάστη» Ὑπουργ. Γεωργίας.

Ἡ παρούσα δημοσιευθῆτω διὰ τῆς Ἐφημερίδος τῆς Κυβερνήσεως.

Ἐν Χαλανδρίῳ τῆ 26 Αὐγούστου 1974

Ὁ Ἀναπληρωτὴς Νομάρχης  
ΝΙΚΟΛΑΟΣ ΚΩΒΑΙΟΣ

ΑΝΑΚΟΙΝΩΣΕΙΣ

Ἀριθ. Φ. 913.3/22/47/6754

(3)

Περί εἰδοποιήσεως τῆς γενομένης συμπληρωματικῆς παρακαταθέσεως ἀποζημιώσεως, εἰς ἀναγκαστικῆς ἀπαλλοτριώσεως ἀκινήτων εἰς περιοχὴν Μ. Πεύκου (Ν. Περάμου) Ἀττικῆς.

Ο ΥΠΟΥΡΓΟΣ ΕΘΝΙΚΗΣ ΑΜΥΝΗΣ

Ἔχοντες ὑπ' ὄψει τὰ ἀρθρα 7 καὶ 24 τοῦ Α.Ν. 1731/1939 «περὶ ἀναγκαστικῶν ἀπαλλοτριώσεων», ὡς οὗτος συμπληρώθη καὶ ἐτροποποιήθη μεταγενεστέρως, φέρομεν εἰς γνῶσιν τῶν κάτωθι ἀναφερομένων, ἦτοι:

α) Τῶν κεκτημένων ἢ ἀξιούτων δικαιώματα κυριότητος ἐπὶ τῶν θυνάμει τοῦ ἀπὸ 8.5.58 Β.Δ. (ΦΕΚ 88/10.6.58 τ. Α') ἀναγκαστικῶς ἀπαλλοτριωθέντων ἀκινήτων ἐκτάσεως 389,816 μ<sup>2</sup> εἰς περιοχὴν Μ. Πεύκου (Ν. Περάμου) Ἀττικῆς, δι' ἀνάγκας στρατωνισμοῦ Κ.Ε.Μ.Κ.

β) Τῶν τυχόν ἐπὶ τῶν ἀκινήτων τούτων ἐγγεγραμμένων ἐνυποθήκων ἢ κατασχόντων θαναισῶν ἢ τρίτων διεκδικητῶν, ὅτι ἡ θυνάμει τῆς ὑπ' ἀριθ. 3630/74 ἀποφάσεως τοῦ Πολυμελοῦς Πρωτοδικείου Ἀθηνῶν καθορισθεῖσα ὀριστικῶς ἀποζημιώσεις διὰ τὸ ὑπ' ἀριθ. 6 (ἀριθ. ἰδιοκτησίας) ἀκίνητον, ὡς τούτο εἰκονίζεται εἰς τὸ οἰκεῖον κτηματολογικὸν διάγραμμα τῆς Γ.Υ. Στρατοῦ (1:1000/16.1.61) καὶ τὸν ἀντίστοιχον

σχετικὸν κτηματολογικὸν πίνακα τῆς Γ.Υ. Στρατοῦ ἀπὸ 15.3.1961), κατετέθη εἰς τὸ Γραφεῖον Παρακαταθήκων καὶ Δικαιῶν ἐν Ἀθήναις (Κεντρικὴ Ὑπηρεσία), ἐκδοθέντος τοῦ ὑπ' ἀριθ. 357145/12.7.74 γραμματικῆς συστάσεως παρακαταθήκης συνολικοῦ ποσοῦ δραχμῶν τεσσαράκοντα ἐννέα χιλιάδων ἑπτακοσίων (49.700) ἀποδοτέων εἰς τοὺς κατὰ νόμον δικαιούχους.

Ἡ παρούσα δημοσιευθῆτω διὰ τῆς Ἐφημερίδος τῆς Κυβερνήσεως.

Ἐν Ἀθήναις τῆ 10 Αὐγούστου 1974

ο ΥΠΟΥΡΓΟΣ

ΕΥΑΓΓΕΛΟΣ ΑΒΕΡΦΩ - ΤΟΥΤΣΑΣ

Ἀριθ. 8974

(4)

Περί εἰδοποιήσεως τῆς γενομένης καταθέσεως τῆς ἀποζημιώσεως ἀκινήτων ἀπαλλοτριωθέντων πρὸς κατασκευὴν ἀρδευτικοῦ δικτύου ζώνης Δ' πεδιάδος Ἀλφειοῦ.

Ο ΥΠΟΥΡΓΟΣ ΔΗΜΟΣΙΩΝ ΕΡΓΩΝ

Ἔχοντες ὑπ' ὄψει τὰ ἀρθρα 7 καὶ 24 τοῦ ὑπ' ἀριθ. 1731/1939 Α.Ν. «περὶ ἀναγκαστικῶν ἀπαλλοτριώσεων», φέρομεν εἰς γνῶσιν τῶν κεκτημένων ἢ ἀξιούτων δικαιώματα κυριότητος ἐπὶ τῶν ἀκινήτων, τῶν ἀπαλλοτριωθέντων θυνάμει τῆς ὑπ' ἀριθ. Δ. 11643/8623/1968 κοινῆς ἀποφάσεως τῶν Ὑπουργῶν Οἰκονομικῶν καὶ Δημοσίων Ἔργων (ΦΕΚ 230/68 τ. Δ') διὰ τὴν κατασκευὴν ἀρδευτικοῦ δικτύου ζώνης Δ' πεδιάδος Ἀλφειοῦ ὡς καὶ τῶν τυχόν ἐπὶ τῶν ἀκινήτων τούτων ἐγγεγραμμένων ἐνυποθήκων ἢ κατασχόντων θαναισῶν ἢ τρίτων ἐν γένει διεκδικητῶν ὅτι ἡ διὰ τῆς ὑπ' ἀριθ. 619/1971 καὶ 540/1972 ἀποφάσεως τοῦ Μονομελοῦς Πρωτοδικείου Ἠλείας καθορισθεῖσα προσωρινῶς ἀποζημιώσεις τῶν ὡς ἄνω ἀκινήτων, κατετέθη εἰς τὸ Γραφεῖον Παρακαταθήκων Πύργου, ἐκδοθέντος τοῦ ὑπ' ἀριθ. 33166/1974 γραμματικῆς συστάσεως παρακαταθήκης συνολικοῦ ποσοῦ δραχμῶν εἴς χιλιάδων ὀκτακοσίων (6.800).

Ἡ παρούσα δημοσιευθῆτω διὰ τῆς Ἐφημερίδος τῆς Κυβερνήσεως.

Ἐν Ἀθήναις τῆ 30 Αὐγούστου 1974

Ἐντολῆ Ὑπουργοῦ

Ὁ Διευθυντὴς

ΑΝΤ. ΧΡΗΣΤΑΚΗΣ

Ἀριθ. Α. 8969

(5)

Περί εἰδοποιήσεως τῆς γενομένης καταθέσεως τῆς ἀποζημιώσεως ἀκινήτων ἀπαλλοτριωθέντων πρὸς κατασκευὴν ἀρδευτικοῦ δικτύου ζώνης Η' πεδιάδος Ἀλφειοῦ.

Ο ΥΠΟΥΡΓΟΣ ΔΗΜΟΣΙΩΝ ΕΡΓΩΝ

Ἔχοντες ὑπ' ὄψει τὰ ἀρθρα 7 καὶ 24 τοῦ ὑπ' ἀριθ. 1731/1939 Α.Ν. «περὶ ἀναγκαστικῶν ἀπαλλοτριώσεων», φέρομεν εἰς γνῶσιν τῶν κεκτημένων ἢ ἀξιούτων δικαιώματα κυριότητος ἐπὶ τῶν ἀκινήτων, τῶν ἀπαλλοτριωθέντων θυνάμει τῆς ὑπ' ἀριθ. Δ. 8991/8293/1969 κοινῆς ἀποφάσεως τῶν Ὑπουργῶν Οἰκονομικῶν καὶ Δημοσίων Ἔργων (ΦΕΚ 199/69 τ. Δ') διὰ τὴν κατασκευὴν ἀρδευτικοῦ δικτύου ζώνης Η' πεδιάδος Ἀλφειοῦ ὡς καὶ τῶν τυχόν ἐπὶ τῶν ἀκινήτων τούτων ἐγγεγραμμένων ἐνυποθήκων ἢ κατασχόντων θαναισῶν ἢ τρίτων ἐν γένει διεκδικητῶν ὅτι ἡ διὰ τῶν ὑπ' ἀριθ. 143/1974, 190/1974, 178/1974 ἀποφάσεων τοῦ Μονομελοῦς Πρωτοδικείου Ἠλείας, καθορισθεῖσα προσωρινῶς ἀποζημιώσεις τῶν ὡς ἄνω ἀκινήτων, κατετέθη εἰς τὸ Γραφεῖον Παρακαταθήκων Πύργου, ἐκδοθέντος τὰ ὑπ' ἀριθ. 33159, 33162, 33164/74 γραμματικῆς συστάσεως παρακαταθήκης συνολικοῦ ποσοῦ δραχμῶν τριάκοντα ἐννέα χιλιάδων πεντακοσίων ὀγδοήκοντα (39.580).

Ἡ παρούσα δημοσιευθήτω διὰ τῆς Ἐφημερίδος τῆς Κυβερνήσεως.

Ἐν Ἀθήναις τῇ 30 Αὐγούστου 1974

Ἐντολῇ Ὑπουργοῦ  
Ὁ Διευθυντῆς  
ΑΝΤ. ΧΡΗΣΤΑΚΗΣ

Ἄριθ. 2331

(6)

Περὶ εἰδοποιήσεως τῆς γενομένης παρακαταθέσεως ἀποζημιώσεως ἐξ ἀναγκαστικῆς ἀπαλλοτριώσεως ὀρυχείων (λατομείων), περιοχῆς Γραικικοῦ—Κουκκουλιῶν Νομοῦ Ἄρτης, διὰ τὴν λήψιν ὑλικῶν ὀδοστρωσίας, πρὸς κατασκευὴν ὁδῶν.

Ο ΠΡΟΕΔΡΟΣ  
ΤΟΥ ΝΟΜΑΡΧΙΑΚΟΥ ΤΑΜΕΙΟΥ ἈΡΤΗΣ

Ἐχοντες ὑπ' ὄψει:

Τὰς διατάξεις τῶν ἀρθρῶν 7 καὶ 8 τοῦ Ν.Δ. 797/1971 (ΦΕΚ 1/1.1.1971 τ. Α') περὶ ἀναγκαστικῶν ἀπαλλοτριώσεων, φέρομεν εἰς γνῶσιν τῶν κάτωθι ἀναφερομένων, ἤτοι:

1. Τῶν κεκτημένων ἢ ἀξιούντων δικαιώματα κυριότητος ἐπὶ τῶν δυνάμει τῆς ὑπ' ἀριθ. ΕΦ. 2015/15.3.1973 ἀπερσάσεως τῆς Νομαρχίας Ἄρτης (ΦΕΚ 88/27.3.1973 τ. Δ'), ἀναγκαστικῶς ἀπαλλοτριωθέντων ὀρυχείων (λατομείων), περιοχῆς Γραικικοῦ—Κουκκουλιῶν, διὰ τὴν λήψιν ὑλικῶν ὀδοστρωσίας, πρὸς κατασκευὴν ὁδῶν Νομοῦ Ἄρτης, συνολικῆς ἐκτάσεως 21.206 μ<sup>2</sup>, ἐμφανισμένης εἰς τὸ θεῶντωρ τεύχωρ-μένον κτηματολογικὸν διάγραμμα καὶ κτηματολογικὸν πιννακὰ τοῦ ἐργαζομένου Δ/σεως Τεχνικῶν Ὑπηρεσιῶν Ἄρτης, Βασιλείου Καρέλη.

2. Τῶν τυχόν ἐπὶ τῶν ὀρυχείων τούτων ἐγγεγραμμένων ἐνοποθῆκων ἢ κατασχόντων ἀναγκαστικῶς ἢ συντηρητικῶς, ἢ τρίτων διεκδικούντων ταῦτα, ὅτι ἡ δυνάμει τῆς ὑπ' ἀριθ. 23/6.12.1973 ἀπερσάσεως τοῦ Μονομελοῦς Πρωτοδικείου Ἄρτης, καθορισθεῖσα προσωρινῶς ἀποζημίωσις, διὰ τὰ ὡς ἄνω ὀρυχεῖα, ὡς ταῦτα ἐμφαίνονται εἰς τὸν ἄνωτέρω κτηματολογικὸν πίνακα, κατετέθη εἰς τὸ ἐν Ἄρτη Γραφεῖον Ταμείου Παρακαταθητῶν καὶ Δανείων, δυνάμει τοῦ ὑπ' ἀριθ. 389/27.8.1974 γρηματικῶ ἐντάλματος τοῦ Νομαρχιακοῦ Ταμείου Ἄρτης, εἰς ἐξόρλησιν τοῦ ὁποῦ ἐξεδόθη ἡ ὑπ' ἀριθ. 322609 ἐπιταγὴ αὐτοῦ, ἐκδοθέντος ἐν συνεχείᾳ τοῦ ὑπ' ἀριθ. 16031/31.8.1974 γρηματικῶ συστάσεως παρακαταθήκης τοῦ ἐν Ἄρτη Γραφείου Ταμείου Παρακαταθητῶν καὶ Δανείων, συνολικοῦ ποσῶ ἑξαμῶν ἑκατὸν ἐξ ἑξακτῶν τριάκοντα (106.030), ἀποδοτέων εἰς τοὺς νομίμως ἀναγνωρισθέντας ἢ ἀναγνωρισθῆσμένους δικαιούχους.

Ἡ παρούσα δημοσιευθήτω διὰ τῆς Ἐφημερίδος τῆς Κυβερνήσεως.

Ἐν Ἄρτῃ τῇ 31 Αὐγούστου 1974

Ὁ Πρόεδρος  
ΓΕΩΡΓ. ΧΑΡΑΛΑΜΠΟΠΟΥΛΟΣ

ΠΟΛΕΟΔΟΜΙΑ  
ΑΠΟΦΑΣΕΙΣ

Ἄριθ. ΤΥ. 18065

(7)

Περὶ τροποποιήσεως καὶ ἐπεκτάσεως τοῦ ρυμοτομικοῦ σχεδίου Κοινότητος Διαβατῶν Νομοῦ Θεσσαλονίκης.

Ο ΝΟΜΑΡΧΗΣ ΘΕΣΣΑΛΟΝΙΚΗΣ

Ἐχοντες ὑπ' ὄψει τὰς διατάξεις τοῦ ἀπὸ 17 Ἰουλίου 1923

Ν.Δ. «περὶ σχεδίων πόλεων», ὡς μεταγενεστέρως ἐτροποποιήθησαν καὶ εἰδικώτερον τῶν ἀρθρῶν 3, 9 καὶ 70 αὐτοῦ, τοῦ ὑπ' ἀριθ. 314/1968 Α.Ν. περὶ παροχῆς εἰς τὸν Ὑπουργὸν Βορείου Ἑλλάδος καὶ τοὺς Νομάρχας ἀρμεδιότητος ἐπὶ θεμάτων ἐγκρίσεως, ἐπεκτάσεως ἢ τροποποιήσεως σχεδίων πόλεων καὶ κωμῶν ὡς αὐταὶ ἐτροποποιήθησαν καὶ συνεπληρώθησαν μεταγενεστέρως διὰ τοῦ Ν.Δ. 1018/1971, τὰς ὑπ' ἀριθ. 246/5.4.1974 καὶ 356/2.7.1974 πράξεις γνωμοδοτήσεως τοῦ Περιφερειακοῦ Συμβουλίου Δ.Ε.Ν. Θεσσαλονίκης, ἀπερσίσταμεν καὶ διατάσσομεν:

Ἄρθρον 1.

α) Ἐγκρίνεται ἡ κατὰ τὸ ἔτος 1964 γενομένη ὑπὸ τοῦ Ὑπ. Γεωργίας ἐπέκτασις τοῦ ρυμοτομικοῦ σχεδίου Συν/σμοῦ Διαβατῶν, ὡς ἐτροποποιήθη διὰ τῆς ὑπ' ἀριθ. 246/5.4.1974 γνωμοδοτήσεως τοῦ Περιφερειακοῦ Συμβουλίου Δημοσίων Ἐργῶν (Τμήμα Ν. Θεσσαλονίκης) συνισταμένης τῆς τροποποιήσεως, εἰς τὴν κατάργησιν τῶν 54 ἐπαγγελματικῶν οἰκοπέδων ἐπὶ τῆς ἐθνικῆς ὁδοῦ Θεσσαλονίκης—Ν. Χαλκηδόνος καὶ τὴν δημιουργίαν νηπίδος πρασίνου καὶ ὁδοῦ παραλλήλου πρὸς τὴν ἐν λόγῳ ἐθνικῆν ὁδὸν διὰ τὴν ἐξυπηρέτησιν τῶν οἰκοπέδων καὶ τὴν ἀποφυγὴν κυκλοφοριακῆς συμφορτῆσεως εἰς τὴν ὑπ' ὄψιν ὁδὸν καὶ ὡς ἐμφαίνεται εἰς τὰ ὑπὸ τοῦ Προϊσταμένου τῆς Δ.Τ.Υ.Ν.Θ. τεθεωρημένα διαγράμματα (φύλλα 3) ὑπὸ κλίμακα 1:1000.

β) Ἄπαντα τὰ οἰκόπεδα τῆς ὑπ' ὄψιν ἐπέκτασεως θεωροῦνται ἄρτια καὶ οἰκοδομήσιμα ὡς ἐμφαίνονται εἰς τὰ διαγράμματα τῆς ὀριστικῆς διανομῆς τοῦ Ὑπ. Γεωργίας (ὑπ' ἀριθ. 99071/1971 ἀπόφασις ΝΟ—ΘΕΣ).

Ἄρθρον 2.

Ἐπιβάλλεται πρασιὰ πλάτους 2,50 μ. εἰς ἅπαντα τὰ οἰκόπεδα τῆς ἐπέκτασεως τοῦ Συν/σμοῦ, ἐξαιρουμένων τῶν κάτωθι:

Τοῦ οἰκοδομικοῦ τετραγώνου 199, τῶν ἐπαγγελματικῶν οἰκοπέδων 1242, 1243, 1244, 1245, 1246, 1247 καθὼς καὶ τῶν οἰκοπέδων ἐπὶ τῆς Ἐθνικῆς ὁδοῦ Θεσσαλονίκης—Χαλκηδόνος διὰ τὰ ὁποῖα λόγῳ τῶν μικρῶν διαστάσεων τῶν καὶ τοῦ διαμετροῦς αὐτῶν ἀντιστοίχως δὲν ἐνδείκνυται τοῦτο.

Ἄρθρον 3.

Τέλος, καθορίζομεν τοὺς κάτωθι ὄρους δομήσεως:

α. Διὰ τὰ οἰκόπεδα τοῦ Ο.Τ. 199 καθὼς καὶ τὰ ὑπ' ἀριθ. 1242, 1243, 1244, 1245, 1246, 1247.

Σύστημα συνεχές.

Συντελεστῆς δομήσεως 2,00.

Κάλυψις 100%.

Μέγιστον ὕψος ὁροφῶν 3.

β. Διὰ τὰ λοιπὰ οἰκόπεδα τῆς ἐν λόγῳ ἐπέκτασεως τοῦ Συν/σμοῦ δέον ὅπως ἐγὼ ὁμοίως τὸ συνεχές σύστημα ὡς προελέγεται ὑπὸ τοῦ Γ.Ο.Κ./73.

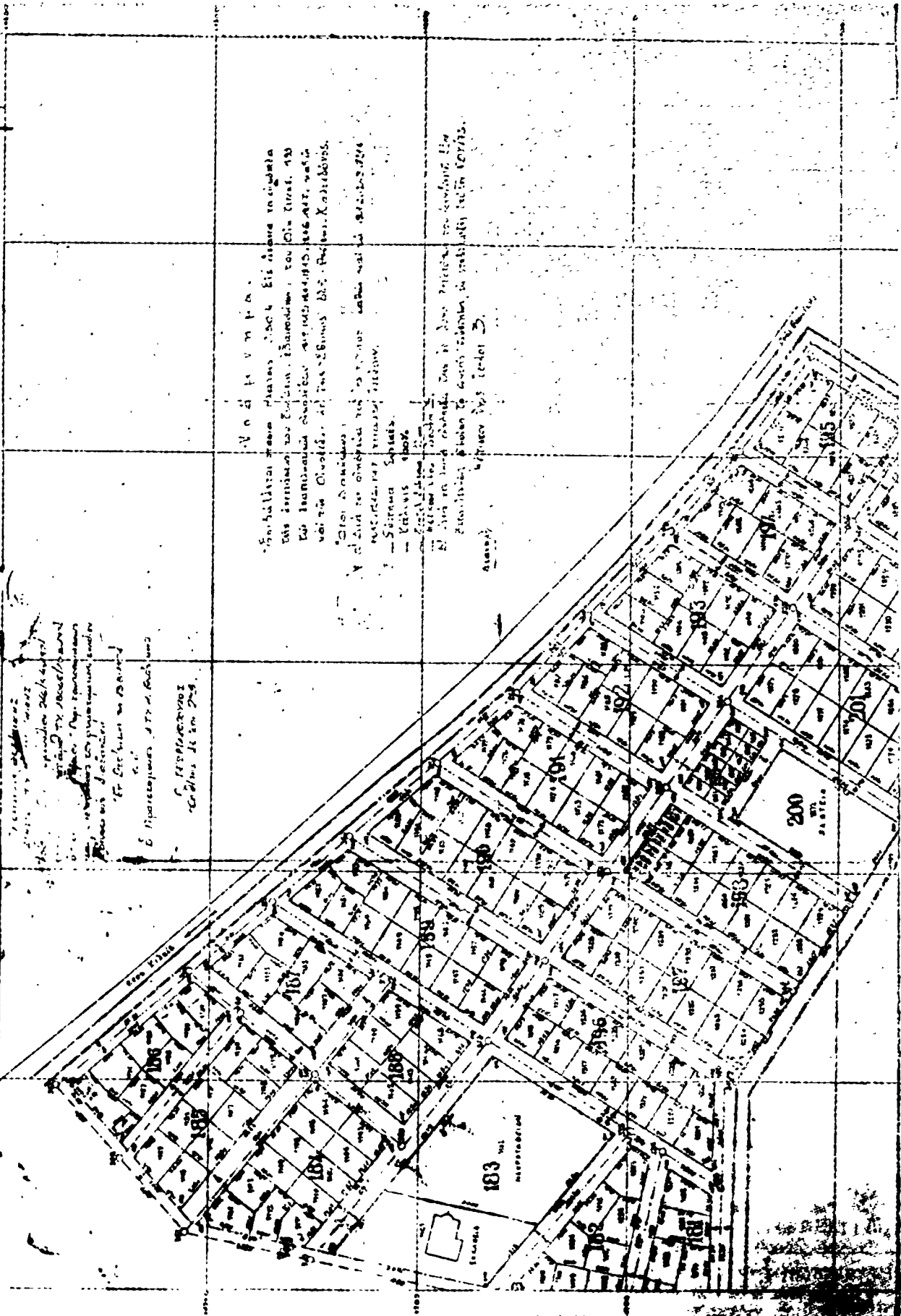
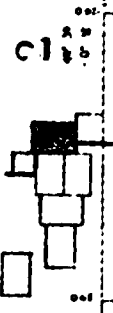
Μέγιστος ἀριθμὸς ὁρόφων 3.

Ἡ παρούσα δημοσιευθήτω διὰ τῆς Ἐφημερίδος τῆς Κυβερνήσεως.

Ἐν Θεσσαλονίκῃ τῇ 10 Αὐγούστου 1974

Ὁ Νομαρχῶν Διευθυντῆς  
Γ. ΧΡΥΣΑΝΘΟΥ

# ΣΥΝΟΙΚΙΣΜΟΣ ΔΙΑΒΑΤΑ ΘΕΣΣΑΛΟΝΙΚΗΣ

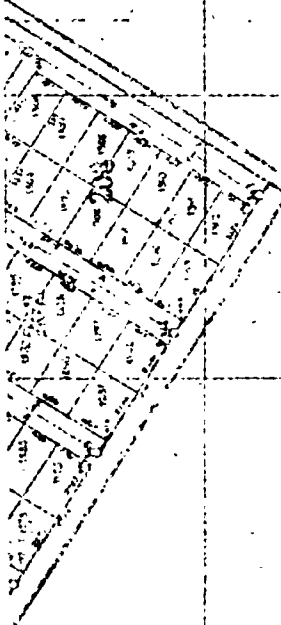



Η κατασκευή των κτιρίων  
 γίνεται σύμφωνα με τον  
 κανονισμό του Δήμου  
 και με την προϋπόθεση  
 να μην υπερβούν τα  
 όρια των οικοπέδων.  
 Ο Αρχιτέκτονας  
 Κ. ΚΑΡΑΓΕΩΡΓΙΟΥ  
 Κωνσταντίνος Κ. Καραγιάννης

Η οδός είναι η οδός  
 των κτιρίων που είναι  
 της οδοποιίας του Δήμου  
 και της οδοποιίας του  
 κράτους. Η οδός είναι  
 η οδός των κτιρίων  
 που είναι της οδοποιίας  
 του Δήμου και της  
 οδοποιίας του κράτους.  
 Η οδός είναι η οδός  
 των κτιρίων που είναι  
 της οδοποιίας του Δήμου  
 και της οδοποιίας του  
 κράτους. Η οδός είναι  
 η οδός των κτιρίων  
 που είναι της οδοποιίας  
 του Δήμου και της  
 οδοποιίας του κράτους.

183  
 ΗΡΑΚΛΕΙΟΥ

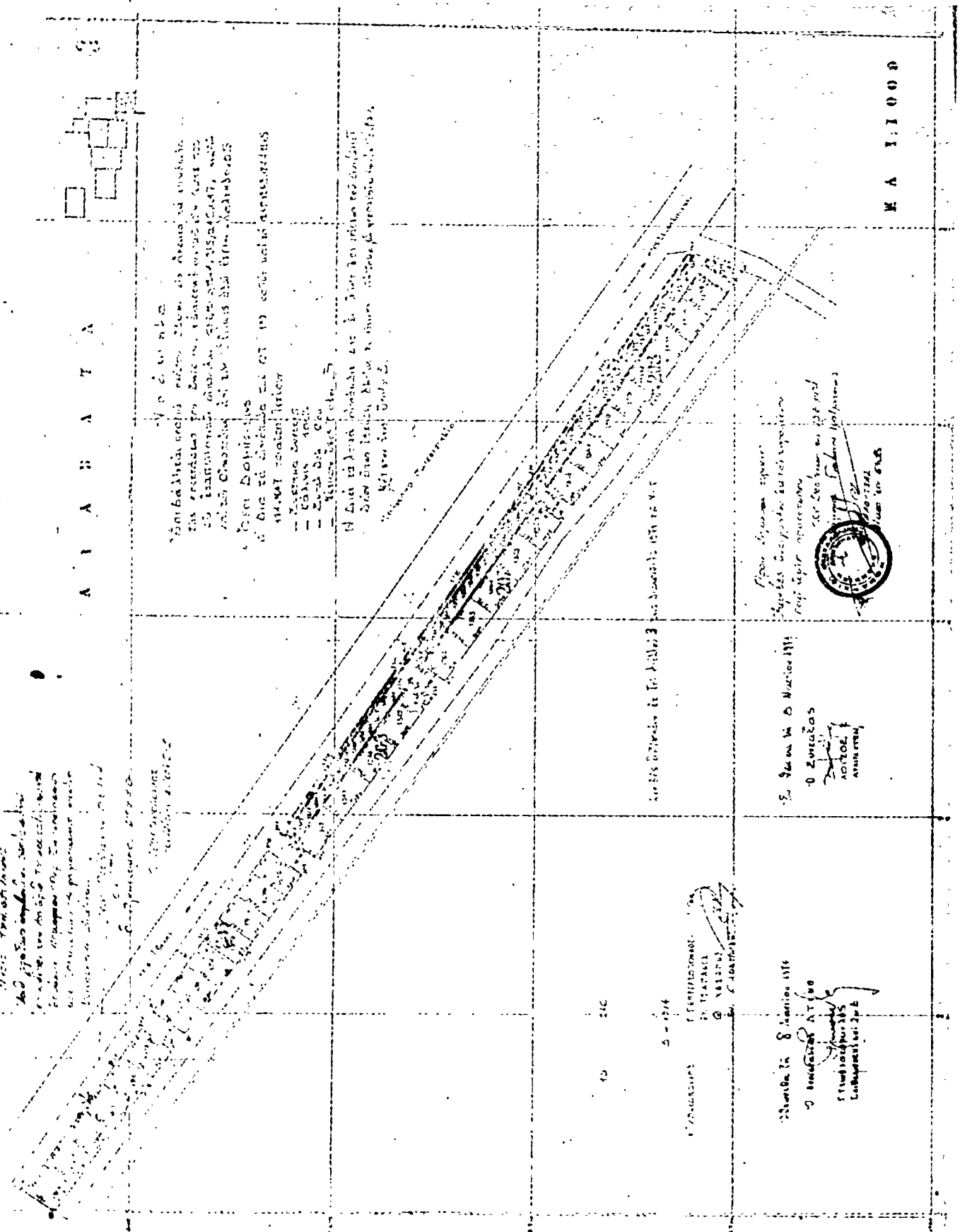
200  
 ΔΙΑΒΑΤΑ

<p>Διαμνημόνιο</p> 			<p>ΕΠΙΣΤΗΜΟΝΙΚΟ ΚΕΝΤΡΟ ΕΡΕΥΝΑΣ ΚΑΙ ΔΙΔΑΚΤΙΚΟΥ ΕΡΓΟΥ ΤΗΣ ΑΝΩΤΑΤΗΣ ΣΧΟΛΗΣ ΕΚΠΑΙΔΕΥΣΗΣ ΚΑΙ ΑΓΩΓΗΣ</p> <p>ΕΠΙΣΤΗΜΟΝΙΚΟ ΚΕΝΤΡΟ ΕΡΕΥΝΑΣ ΚΑΙ ΔΙΔΑΚΤΙΚΟΥ ΕΡΓΟΥ ΤΗΣ ΑΝΩΤΑΤΗΣ ΣΧΟΛΗΣ ΕΚΠΑΙΔΕΥΣΗΣ ΚΑΙ ΑΓΩΓΗΣ</p>	 <p>ΠΡΟΪΚΑΤΗΡΑΣ</p> <p>ΕΠΙΣΤΗΜΟΝΙΚΟ ΚΕΝΤΡΟ ΕΡΕΥΝΑΣ ΚΑΙ ΔΙΔΑΚΤΙΚΟΥ ΕΡΓΟΥ ΤΗΣ ΑΝΩΤΑΤΗΣ ΣΧΟΛΗΣ ΕΚΠΑΙΔΕΥΣΗΣ ΚΑΙ ΑΓΩΓΗΣ</p>
		<p>49) 246.</p>	<p>5 Α ΠΤΕ</p> <p>ΕΠΙΣΤΗΜΟΝΙΚΟ ΚΕΝΤΡΟ ΕΡΕΥΝΑΣ ΚΑΙ ΔΙΔΑΚΤΙΚΟΥ ΕΡΓΟΥ ΤΗΣ ΑΝΩΤΑΤΗΣ ΣΧΟΛΗΣ ΕΚΠΑΙΔΕΥΣΗΣ ΚΑΙ ΑΓΩΓΗΣ</p> <p>ΕΠΙΣΤΗΜΟΝΙΚΟ ΚΕΝΤΡΟ ΕΡΕΥΝΑΣ ΚΑΙ ΔΙΔΑΚΤΙΚΟΥ ΕΡΓΟΥ ΤΗΣ ΑΝΩΤΑΤΗΣ ΣΧΟΛΗΣ ΕΚΠΑΙΔΕΥΣΗΣ ΚΑΙ ΑΓΩΓΗΣ</p>	

Α Π Λ Α Τ Α

ΠΡΟΣ ΤΗΝ ΕΠΙΤΡΟΠΗΝ  
 ΤΗΣ ΚΑΤΑΣΤΑΣΕΩΣ  
 ΤΗΣ ΕΠΙΣΤΡΟΦΗΣ ΤΩΝ  
 ΕΚΠΑΙΔΕΥΤΩΝ ΚΑΙ ΤΩΝ  
 ΕΚΠΑΙΔΕΥΟΜΕΝΩΝ  
 ΤΗΣ ΕΠΙΣΤΡΟΦΗΣ ΤΩΝ  
 ΕΚΠΑΙΔΕΥΤΩΝ ΚΑΙ ΤΩΝ  
 ΕΚΠΑΙΔΕΥΟΜΕΝΩΝ

ΕΠΙΣΤΡΟΦΗ ΤΩΝ ΕΚΠΑΙΔΕΥΤΩΝ ΚΑΙ ΤΩΝ ΕΚΠΑΙΔΕΥΟΜΕΝΩΝ  
 ΤΗΣ ΕΠΙΣΤΡΟΦΗΣ ΤΩΝ ΕΚΠΑΙΔΕΥΤΩΝ ΚΑΙ ΤΩΝ ΕΚΠΑΙΔΕΥΟΜΕΝΩΝ  
 ΤΗΣ ΕΠΙΣΤΡΟΦΗΣ ΤΩΝ ΕΚΠΑΙΔΕΥΤΩΝ ΚΑΙ ΤΩΝ ΕΚΠΑΙΔΕΥΟΜΕΝΩΝ  
 ΤΗΣ ΕΠΙΣΤΡΟΦΗΣ ΤΩΝ ΕΚΠΑΙΔΕΥΤΩΝ ΚΑΙ ΤΩΝ ΕΚΠΑΙΔΕΥΟΜΕΝΩΝ  
 ΤΗΣ ΕΠΙΣΤΡΟΦΗΣ ΤΩΝ ΕΚΠΑΙΔΕΥΤΩΝ ΚΑΙ ΤΩΝ ΕΚΠΑΙΔΕΥΟΜΕΝΩΝ



Μ Α 1:1000

ΕΠΙΣΤΡΟΦΗ ΤΩΝ ΕΚΠΑΙΔΕΥΤΩΝ ΚΑΙ ΤΩΝ ΕΚΠΑΙΔΕΥΟΜΕΝΩΝ  
 ΤΗΣ ΕΠΙΣΤΡΟΦΗΣ ΤΩΝ ΕΚΠΑΙΔΕΥΤΩΝ ΚΑΙ ΤΩΝ ΕΚΠΑΙΔΕΥΟΜΕΝΩΝ

ΕΠΙΣΤΡΟΦΗ ΤΩΝ ΕΚΠΑΙΔΕΥΤΩΝ ΚΑΙ ΤΩΝ ΕΚΠΑΙΔΕΥΟΜΕΝΩΝ  
 ΤΗΣ ΕΠΙΣΤΡΟΦΗΣ ΤΩΝ ΕΚΠΑΙΔΕΥΤΩΝ ΚΑΙ ΤΩΝ ΕΚΠΑΙΔΕΥΟΜΕΝΩΝ

ΕΠΙΣΤΡΟΦΗ ΤΩΝ ΕΚΠΑΙΔΕΥΤΩΝ ΚΑΙ ΤΩΝ ΕΚΠΑΙΔΕΥΟΜΕΝΩΝ  
 ΤΗΣ ΕΠΙΣΤΡΟΦΗΣ ΤΩΝ ΕΚΠΑΙΔΕΥΤΩΝ ΚΑΙ ΤΩΝ ΕΚΠΑΙΔΕΥΟΜΕΝΩΝ

ΕΠΙΣΤΡΟΦΗ ΤΩΝ ΕΚΠΑΙΔΕΥΤΩΝ ΚΑΙ ΤΩΝ ΕΚΠΑΙΔΕΥΟΜΕΝΩΝ  
 ΤΗΣ ΕΠΙΣΤΡΟΦΗΣ ΤΩΝ ΕΚΠΑΙΔΕΥΤΩΝ ΚΑΙ ΤΩΝ ΕΚΠΑΙΔΕΥΟΜΕΝΩΝ

ΕΠΙΣΤΡΟΦΗ ΤΩΝ ΕΚΠΑΙΔΕΥΤΩΝ ΚΑΙ ΤΩΝ ΕΚΠΑΙΔΕΥΟΜΕΝΩΝ  
 ΤΗΣ ΕΠΙΣΤΡΟΦΗΣ ΤΩΝ ΕΚΠΑΙΔΕΥΤΩΝ ΚΑΙ ΤΩΝ ΕΚΠΑΙΔΕΥΟΜΕΝΩΝ

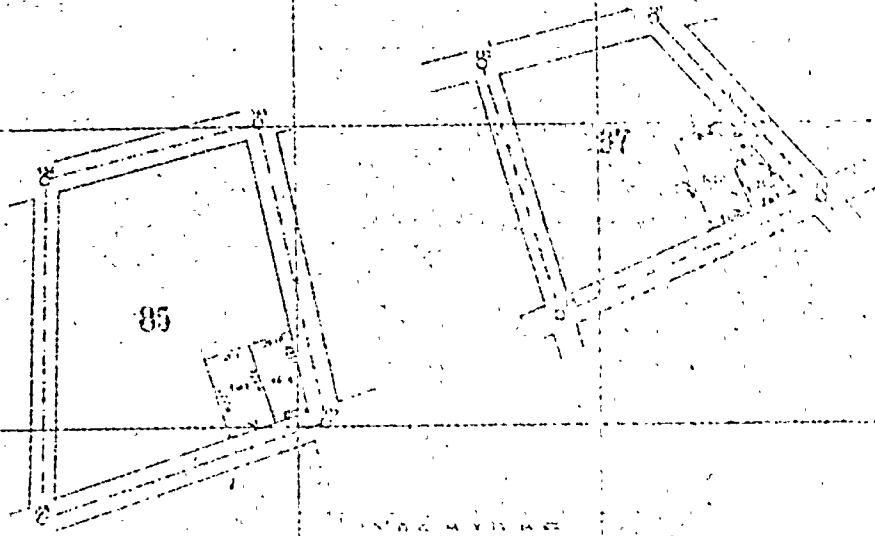


ΣΥΝΟΙΚΙΣΜΟΣ ΔΙΑΒΑΤΑ ΘΕΣΣΑΛΟΝΙΚΗΣ

ΠΡΟΣ ΤΟΝ ΔΙΟΙΚΗΤΗΝ  
ΑΠΟ ΤΟΝ ΚΑΤΟΧΟΝ  
ΚΑΙ ΤΟΝ ΔΙΑΒΑΤΑ  
ΕΠΙ ΤΗΣ ΠΡΟΣΤΑΣΕΩΣ  
ΤΗΣ ΕΠΙΣΤΑΣΕΩΣ  
ΚΑΙ ΤΗΣ ΕΠΙΣΤΑΣΕΩΣ  
ΤΗΣ ΕΠΙΣΤΑΣΕΩΣ  
ΕΠΙ ΤΗΣ ΕΠΙΣΤΑΣΕΩΣ  
ΕΠΙ ΤΗΣ ΕΠΙΣΤΑΣΕΩΣ

Α. Α. Α. Α. Α. Α.


Ε. Α. Α. Α. Α. Α.



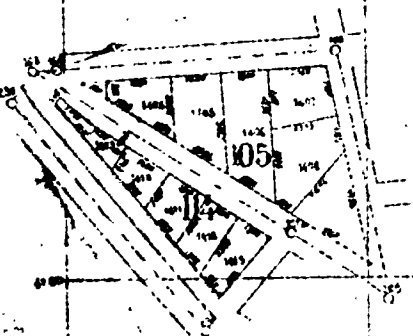
Επισημαίνεται η θέση των κτιρίων αυτών επί της οδού...  
και η θέση των οδών αυτών επί της οδού...  
και η θέση των οδών αυτών επί της οδού...

Όσοι ΔΟΥΚΟΙ  
α) ΔΟΥΚΟΙ ΤΗΣ ΟΔΟΥ 195...  
197... 199... 201... 203... 205...

ΠΡΟΣ ΤΟΝ ΔΙΟΙΚΗΤΗΝ  
ΑΠΟ ΤΟΝ ΚΑΤΟΧΟΝ  
ΚΑΙ ΤΟΝ ΔΙΑΒΑΤΑ  
ΕΠΙ ΤΗΣ ΠΡΟΣΤΑΣΕΩΣ  
ΤΗΣ ΕΠΙΣΤΑΣΕΩΣ  
ΚΑΙ ΤΗΣ ΕΠΙΣΤΑΣΕΩΣ  
ΤΗΣ ΕΠΙΣΤΑΣΕΩΣ  
ΕΠΙ ΤΗΣ ΕΠΙΣΤΑΣΕΩΣ



- ΕΠΙΣΤΑΣΕΩΣ
  - ΕΠΙΣΤΑΣΕΩΣ
  - ΕΠΙΣΤΑΣΕΩΣ
  - ΕΠΙΣΤΑΣΕΩΣ
- β) ΔΟΥΚΟΙ ΤΗΣ ΟΔΟΥ 195...  
197... 199... 201... 203... 205...



Β. Α. Α. Α. Α. Α.

Ε. Α. Α. Α. Α. Α.

Επισημαίνεται η θέση των κτιρίων αυτών επί της οδού...  
και η θέση των οδών αυτών επί της οδού...  
και η θέση των οδών αυτών επί της οδού...

Ε. Α. Α. Α. Α. Α.

Α. Α. Α. Α. Α.

Ε. Α. Α. Α. Α. Α.

Κ. Α. Α. Α. Α. Α.

## ΑΝΑΚΟΙΝΩΣΕΙΣ

Αριθ. 9770

(8)

Περί ειδοποίησης της γενομένης παρακαταθέσεως αποζημιώσεως ρυμοτομουμένου ακινήτου κατ' εφαρμογήν του σχεδίου πόλεως Κερκύρας.

## Ο ΔΗΜΑΡΧΟΣ ΚΕΡΚΥΡΑΙΩΝ

Ανακοινού ότι:

Φέρεται εις γνώσιν των κεκτημένων ή αξιούντων δικαιώματα κυριότητας επί του ρυμοτομουμένου υπό του σχεδίου πόλεως Κερκύρας και φερομένου κατά την υπ' αριθ. 8/1966 πράξιν αναλογισμού της Δ.Τ.Υ. Ν. Κερκύρας υπό το στοιχείον Δ οικοπέδου, ως και των τυχόν επί του οικοπέδου τούτου έγγραμμών ενυποθήκων δανειστών ή τρίτων εν γένει διεκδικητών, ότι το εκ δραχμών (19.270) δέκα έννέα χιλιάδων διακοσίων έβδομήκοντα υπόλοιπον της δια της υπ' αριθ. 151/1968 απόφάσεως του Προεδρεύοντος Πρωτοδικών Κερκύρας προσδιορισθείσης αποζημιώσεως μετά γενόμενον συμφέρισμόν δραχμών (68.705) έξήκοντα όκτώ χιλιάδων έπτακοσίων πέντε, κατετέθη εις το Ταμείον Παρακαταθηκών και Δανείων υπό του Δήμου Κερκυραίων δια λογαριασμόν των υποχρέων και υπέρ των φερομένων δικαιούχων κληρονόμων Δημητρίου Αδάμου και παντός αναγνωρισθέντος δικαιούχου ή δικαιούχων, έκδοθέντος του υπ' αριθ. 9802/28.8.1974 γραμματίου συστάσεως παρακαταθήκης του Γραφείου Παρακαταθηκών και Δανείων Κερκύρας εκ δραχμών (19.270) δέκα έννέα χιλιάδων διακοσίων έβδομήκοντα.

Το γραμμάτιον τούτο κατετέθη παρά τή Συμβολαιογράφω Κερκύρας Αλεξάνδρω Πετσάλη συνταχθείσης περί της καταθέσεως ταύτης της υπ' αριθ. 1463/29.8.1974 πράξεως κατα-

θέσεως γραμματίου του αυτού ως άνω Συμβολαιογράφου εις έλευθέραν άρσιν παντός αναγνωρισθέντος άρμοδίως δικαιούχου ή δικαιούχων της αποζημιώσεως ταύτης.

Έν Κερκύρα τή 30 Αυγούστου 1974

Ο Δημαρχών  
ΚΩΝ/ΝΟΣ ΠΑΠΟΥΛΙΔΗΣ

(9)

Περί ειδοποίησης της γενομένης παρακαταθέσεως αποζημιώσεως λόγω αναγκαστικής απαλλοτριώσεως ρυμοτομηθείσης έκτάσεως εις περιοχήν Κοινότητας Πετροπόλεως Νομού Αττικής.

Ο Βασίλειος Κ. Σιαμαντάς και ή Αγγελική σύζυγος Βασ. Σιαμαντά κατέθεσαν εις το Ταμείον Παρακαταθηκών και Δανείων δυνάμει του υπ' αριθ. 350135/25.4.1974 γραμματίου συστάσεως παρακαταθήκης, το ποσόν των δραχμών 68.400 δι' αποζημίωσιν ρυμοτομηθείσης έκτάσεως εκ τ.μ. 70 και προσκυρωθείσης τοιαύτης εκ τ.μ. 15,50 εις περιοχήν Κοινότητας Πετροπόλεως Αθηνών, δυνάμει της υπ' αριθ. 504/1971 πράξεως αναλογισμού του Π.Γ.Α. καθορισθείσης της αποζημιώσεως ταύτης δια της υπ' αριθ. 55/1974 απόφάσεως του Μονομελούς Πρωτοδικείου Αθηνών, άποδοτέας δε εις τους αναγνωρισθέντους δικαιούχους.

Έν Αθήναις τή 1 Σεπτεμβρίου 1974

Ο Πληρεξούσιος Δικηγόρος  
ΧΑΡΑΛ. Θ. ΑΓΓΟΥΡΗΣ

(Αριθ. τριπλ. Ταμ. Δικ. Είσπρ. Αθηνών 57858 και 57866 της 4.9.1974).