



ΕΦΗΜΕΡΙΣ ΤΗΣ ΚΥΒΕΡΝΗΣΕΩΣ

ΤΗΣ ΕΛΛΗΝΙΚΗΣ ΔΗΜΟΚΡΑΤΙΑΣ

ΤΕΥΧΟΣ ΑΝΑΓΚΑΣΤΙΚΩΝ ΑΠΑΛΛΟΤΡΙΩΣΕΩΝ ΚΑΙ ΠΟΛΕΟΔΟΜΙΚΩΝ ΘΕΜΑΤΩΝ

Αρ. Φύλλου 240

20 Ιουνίου 2008

ΠΕΡΙΕΧΟΜΕΝΑ

ΑΠΟΦΑΣΕΙΣ

- Τροποποίηση του εγκεκριμένου ρυμοτομικού σχεδίου πόλεως Διδ/χου του Δήμου Διδ/χου Ν. Έβρου στα Ο.Τ. Γ 348..... 1
- Τροποποίηση του εγκεκριμένου ρυμοτομικού σχεδίου πόλεως Διδ/χου του Δήμου Διδ/χου Ν. Έβρου στα Ο.Τ. Γ 56β..... 2
- Σημειακή τροποποίηση του ρυμοτομικού σχεδίου Δ.Δ. Διαβατών , Δήμου Εχεδώρου, Νομού Θεσσαλονίκης, με: α) τον αποχαρακτηρισμό τμήματος χώρου Παιδικής χαράς και τον χαρακτηρισμό του σε χώρο Βρεφονηπιακού Σταθμού και πεζόδρομου, στο Ο.Τ. 80α , καθώς και τον Χαρακτηρισμό χώρου Παιδικής Χαράς, στο Ο.Τ. 81 και β) την μετατόπιση του άξονα υφιστάμενης παρόδου-πεζόδρομου στο Ο.Τ. 86, χωρίς μεταβολή του πλάτους αυτής 3

ΑΠΟΦΑΣΕΙΣ

- Αριθμ. Ι-729/08 (1)
Τροποποίηση του εγκεκριμένου ρυμοτομικού σχεδίου πόλεως Διδ/χου του Δήμου Διδ/χου Ν. Έβρου στα Ο.Τ. Γ 348.

Ο ΝΟΜΑΡΧΗΣ ΕΒΡΟΥ

Έχοντας υπόψη:

1. Τις διατάξεις του ν.δ/τος της 17.7.1923 όπως μεταγενέστερα τροποποιήθηκαν και συμπληρώθηκαν και ειδικότερα τα άρθρα 3 και 70.
2. Τις διατάξεις του ν. 3044/26.8.2002 (ΦΕΚ 197Α/27.8.2002) «Μεταφορά Συντελεστή Δόμησης και ρυθμίσεις άλλων θεμάτων αρμοδιότητας Υπουργείου Περιβάλλοντος Χωροταξίας και Δημοσίων Έργων» και

ειδικότερα το άρθρο 10.

3. Το εγκεκριμένο Γ.Π.Σ. Διδ/χου (ΦΕΚ 930/Δ'/24.9.1987) και το από 28.3.1988 π.δ. «Έγκριση Πολεοδομικής μελέτης επέκτασης Διδ/χου (ΦΕΚ 480/Δ/6.7.1988).

4. Τις διατάξεις του άρθρου 90 του «Κώδικα νομοθεσίας για την Κυβέρνηση και τα κυβερνητικά όργανα», όπως κυρώθηκε με το άρθρο πρώτο του π.δ/τος 63/2005.

5. Την υπ' αριθμ. 6/18894/5.5.2006 εγκύκλιο άρθρο β.3. ΥΠ. ΠΕ.ΧΩ.ΔΕ.

6. Το π.δ/γμα 30/1996 (ΦΕΚ 21 Α'/2.2.1996) «Κώδικας Νομαρχιακής Αυτοδιοίκησης».

7. Την υπ' αριθμ. 442/2006 απόφαση του Δημοτικού Συμβουλίου του Δήμου Διδ/χου.

8. Την υπ' αριθμ. 2/11/10.4.2008 γνωμοδότηση του Συμβουλίου Χωροταξίας και Περιβάλλοντος Ν. Έβρου, αποφασίζουμε:

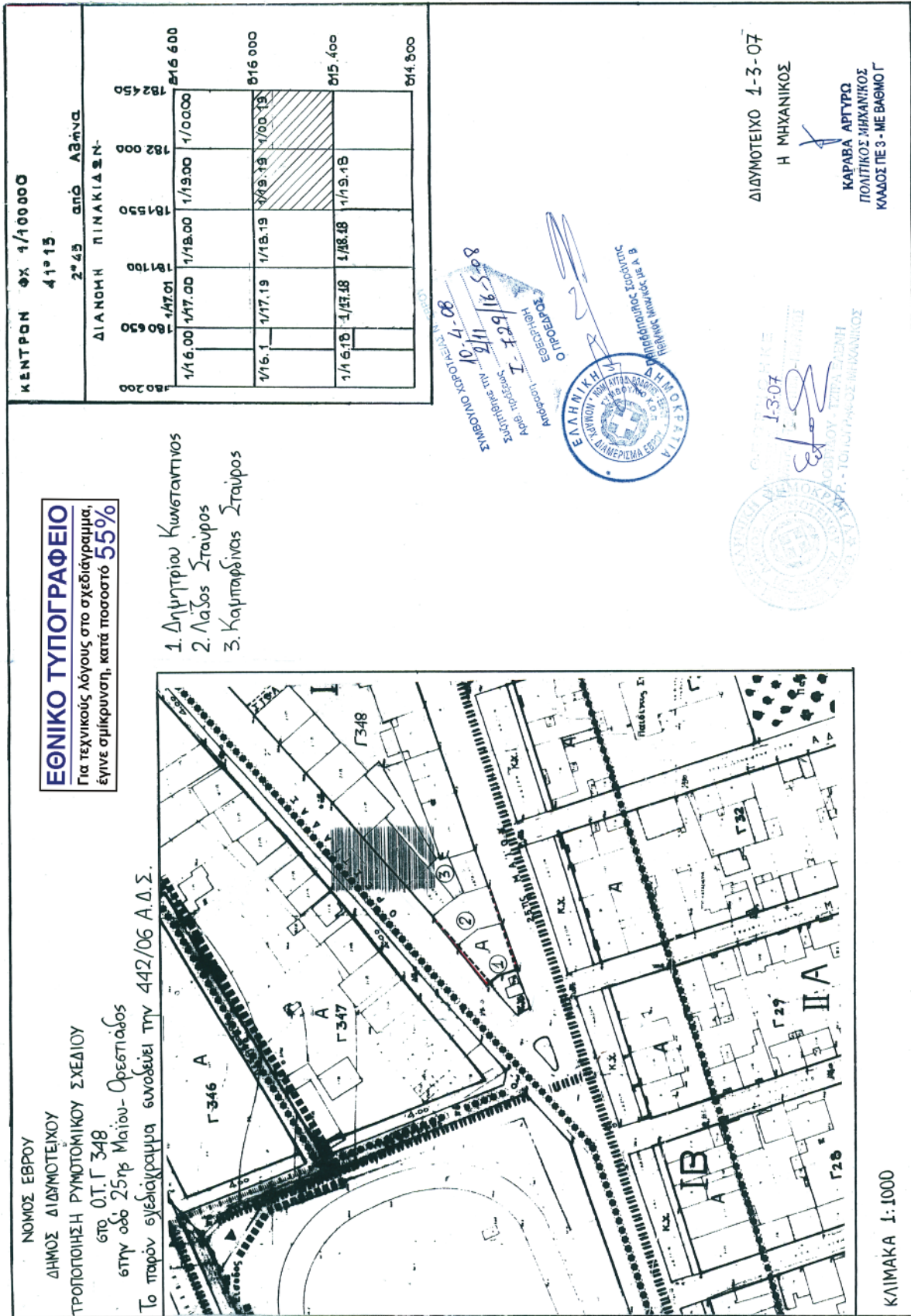
Εγκρίνεται η ζητούμενη τροποποίηση του εγκεκριμένου ρυμοτομικού σχεδίου πόλεως Διδ/χου του Δήμου Διδ/χου με την οποία καθίσταται δυνατή η εφαρμογή του σύμφωνα με την εγκ. 6 υπ' αριθμ. 18894/5.5.2006, άρθρο β.3 Υπ. ΠΕ.ΧΩ.ΔΕ. στο Ο.Τ. Γ 348 ως εξής : Μετατόπιση των ρυμοτομικών και οικοδομικών γραμμών των οδών 25ης Μαΐου και Ορεστιάδος στις αντίστοιχες πλευρές των οικοδομών των Δημητρίου Κων/νου και Λάζου Σταύρου, όπως φαίνεται στο συνημμένο τοπογραφικό διάγραμμα, το οποίο αποτελεί αναπόσπαστο τμήμα της απόφασης αυτής.

Από τις διατάξεις της απόφασης αυτής δεν προκαλείται δαπάνη σε βάρος του Κρατικού Προϋπολογισμού και του Προϋπολογισμού του Δήμου Διδυμοτείχου

Η απόφαση αυτή να δημοσιευθεί στην Εφημερίδα της Κυβερνήσεως.

Αλεξανδρούπολη, 16 Μαΐου 2008

Ο Νομάρχης
ΝΙΚΟΛΑΟΣ ΖΑΜΠΟΥΝΙΔΗΣ



ΣΤΑΘΜΟΝ ΑΡΧΟΝΤΙΚΟΝ
10-7-08
11/11/08
16-5-08
17-5-08
18-5-08
19-5-08
20-5-08
21-5-08
22-5-08
23-5-08
24-5-08
25-5-08
26-5-08
27-5-08
28-5-08
29-5-08
30-5-08
31-5-08
1-6-08
2-6-08
3-6-08
4-6-08
5-6-08
6-6-08
7-6-08
8-6-08
9-6-08
10-6-08
11-6-08
12-6-08
13-6-08
14-6-08
15-6-08
16-6-08
17-6-08
18-6-08
19-6-08
20-6-08
21-6-08
22-6-08
23-6-08
24-6-08
25-6-08
26-6-08
27-6-08
28-6-08
29-6-08
30-6-08
1-7-08
2-7-08
3-7-08
4-7-08
5-7-08
6-7-08
7-7-08
8-7-08
9-7-08
10-7-08
11-7-08
12-7-08
13-7-08
14-7-08
15-7-08
16-7-08
17-7-08
18-7-08
19-7-08
20-7-08
21-7-08
22-7-08
23-7-08
24-7-08
25-7-08
26-7-08
27-7-08
28-7-08
29-7-08
30-7-08
31-7-08
1-8-08
2-8-08
3-8-08
4-8-08
5-8-08
6-8-08
7-8-08
8-8-08
9-8-08
10-8-08
11-8-08
12-8-08
13-8-08
14-8-08
15-8-08
16-8-08
17-8-08
18-8-08
19-8-08
20-8-08
21-8-08
22-8-08
23-8-08
24-8-08
25-8-08
26-8-08
27-8-08
28-8-08
29-8-08
30-8-08
31-8-08
1-9-08
2-9-08
3-9-08
4-9-08
5-9-08
6-9-08
7-9-08
8-9-08
9-9-08
10-9-08
11-9-08
12-9-08
13-9-08
14-9-08
15-9-08
16-9-08
17-9-08
18-9-08
19-9-08
20-9-08
21-9-08
22-9-08
23-9-08
24-9-08
25-9-08
26-9-08
27-9-08
28-9-08
29-9-08
30-9-08
1-10-08
2-10-08
3-10-08
4-10-08
5-10-08
6-10-08
7-10-08
8-10-08
9-10-08
10-10-08
11-10-08
12-10-08
13-10-08
14-10-08
15-10-08
16-10-08
17-10-08
18-10-08
19-10-08
20-10-08
21-10-08
22-10-08
23-10-08
24-10-08
25-10-08
26-10-08
27-10-08
28-10-08
29-10-08
30-10-08
31-10-08
1-11-08
2-11-08
3-11-08
4-11-08
5-11-08
6-11-08
7-11-08
8-11-08
9-11-08
10-11-08
11-11-08
12-11-08
13-11-08
14-11-08
15-11-08
16-11-08
17-11-08
18-11-08
19-11-08
20-11-08
21-11-08
22-11-08
23-11-08
24-11-08
25-11-08
26-11-08
27-11-08
28-11-08
29-11-08
30-11-08
1-12-08
2-12-08
3-12-08
4-12-08
5-12-08
6-12-08
7-12-08
8-12-08
9-12-08
10-12-08
11-12-08
12-12-08
13-12-08
14-12-08
15-12-08
16-12-08
17-12-08
18-12-08
19-12-08
20-12-08
21-12-08
22-12-08
23-12-08
24-12-08
25-12-08
26-12-08
27-12-08
28-12-08
29-12-08
30-12-08
31-12-08

ΕΛΛΗΝΙΚΗ ΔΗΜΟΚΡΑΤΙΑ
ΥΠΟΥΡΓΕΙΟ ΠΑΙΔΕΙΑΣ, ΕΡΕΥΝΑΣ ΚΑΙ ΘΡΗΣΚΕΥΜΑΤΩΝ
ΙΝΣΤΙΤΟΥΤΟ ΤΕΧΝΟΛΟΓΙΑΣ ΥΠΟΛΟΓΙΣΤΩΝ ΚΑΙ ΕΚΔΟΣΕΩΝ ΔΙΑΦΗΜΙΣΕΩΣ
ΕΠΙΧΕΙΡΗΣΙΑΚΟ ΠΡΟΓΡΑΜΜΑ
ΕΡΕΥΝΑ ΚΑΙ ΤΕΧΝΟΛΟΓΙΑ
Μετρήσιμος στόχος 3 - Μεταδοτικότητα
ΕΠΙΧΕΙΡΗΣΙΑΚΟ ΠΡΟΓΡΑΜΜΑ
ΕΡΕΥΝΑ ΚΑΙ ΤΕΧΝΟΛΟΓΙΑ
Μετρήσιμος στόχος 3 - Μεταδοτικότητα

ΔΙΔΥΜΟΤΕΙΧΟ 1-3-07
Η ΜΗΧΑΝΙΚΟΣ
ΚΑΡΑΒΑ ΑΡΓΥΡΟ
ΠΟΛΙΤΙΚΟΣ ΜΗΧΑΝΙΚΟΣ
ΚΑΛΩΣ ΠΕ 3 - ΜΕ ΒΑΘΜΟ Γ

ΚΛΙΜΑΚΑ 1:1000

Αριθμ. Ι-5403/07

(2)

Τροποποίηση του εγκεκριμένου ρυμοτομικού σχεδίου πόλεως Διδ/χου του Δήμου Διδ/χου Ν. Έβρου στα Ο.Τ. Γ 56β.

Ο ΝΟΜΑΡΧΗΣ ΕΒΡΟΥ

Έχοντας υπόψη:

1. Τις διατάξεις του ν.δ/τος της 17.7.1923 όπως μεταγενέστερα τροποποιήθηκαν και συμπληρώθηκαν και ειδικότερα τα άρθρα 1, 3 και 70. παρ. 1 και του άρθρου 21 του ΓΟΚ/1929.

2. Τις διατάξεις του ν. 3044/26.8.2002 (ΦΕΚ 197Α/27.8.2002) «Μεταφορά Συντελεστή Δόμησης και ρυθμίσεις άλλων θεμάτων αρμοδιότητας Υπουργείου Περιβάλλοντος Χωροταξίας και Δημοσίων Έργων» και ειδικότερα το άρθρο 10.

3. Το εγκεκριμένο Γ.Π.Σ. Διδ/χου (ΦΕΚ 930/Δ'/24.9.1987) και το από 28.3.1988 π.δ. «Έγκριση Πολεοδομικής μελέτης επέκτασης Διδ/χου (ΦΕΚ 480/Δ/6.7.1988).

4. Τις διατάξεις του άρθρου 90 του «Κώδικα νομοθεσίας για την Κυβέρνηση και τα κυβερνητικά όργανα», όπως κυρώθηκε με το άρθρο πρώτο του π.δ/τος 63/2005.

5. Την υπ' αριθμ. 6/18894/5.5.2006 εγκύκλιο άρθρο β.3. ΥΠ. ΠΕ.ΧΩ.ΔΕ.

6. Το π.δ/γμα 30/1996 (ΦΕΚ 21 Α'/2.2.1996) «Κώδικας Νομαρχιακής Αυτοδιοίκησης».

7. Την υπ' αριθμ. 354/2007 απόφαση του Δημοτικού Συμβουλίου του Δήμου Διδ/χου.

8. Την υπ' αριθμ. 2/9/10.4.2008 γνωμοδότηση του Συμβουλίου Χωροταξίας και Περιβάλλοντος Ν. Έβρου, αποφασίζουμε:

Εγκρίνεται η ζητούμενη τροποποίηση του εγκεκριμένου ρυμοτομικού σχεδίου πόλεως Διδ/χου του Δήμου Διδ/χου με την οποία καθίσταται δυνατή η εφαρμογή του σύμφωνα με την εγκ. 6 υπ' αριθμ. 18894/5.5.2006, άρθρο β.3 Υπ. ΠΕ.ΧΩ.ΔΕ. στο Ο.Τ. Γ 56β στην οδό Κονσολίδα ως εξής : «αποχαρακτηρισμός του χώρου στάθμευσης και χαρακτηρισμό του ως πάρκο» όπως φαίνεται στο συνημμένο τοπογραφικό διάγραμμα, το οποίο αποτελεί αναπόσπαστο τμήμα της απόφασης αυτής.

Από τις διατάξεις της απόφασης αυτής δεν προκαλείται δαπάνη σε βάρος του Κρατικού Προϋπολογισμού και του Προϋπολογισμού του Δήμου Διδυμοτείχου

Η απόφαση αυτή να δημοσιευθεί στην Εφημερίδα της Κυβέρνησης.

Αλεξανδούπολη, 16 Μαΐου 2008

Ο Νομάρχης
ΝΙΚΟΛΑΟΣ ΖΑΜΠΟΥΝΙΔΗΣ

ΝΟΜΟΣ ΕΒΡΟΥ
 ΔΗΜΟΣ ΔΙΔΥΜΟΤΕΙΧΟΥ
 ΤΡΟΠΟΠΟΙΗΣΗ ΡΥΘΜΟΤΟΜΙΚΟΥ ΣΧΕΔΙΟΥ
 στο Ο.Τ. Γ 56β
 στην οδό Κανονιστή
 Το παρόν σχεδιάγραμμα ενσωματώνει την 354/07 Α.Δ.Σ.



ΚΛΙΜΑΚΑ 1:1000

ΕΘΝΙΚΟ ΤΥΠΟΓΡΑΦΕΙΟ
 Για τεχνικούς λόγους στο σχεδιάγραμμα,
 έγινε σμίκρυνση, κατά ποσοστό **56%**

1. Μπαγιατίδου Θεόδωρος
2. Ζαφειρανίδου Σίδη
3. Πουλιανής Αθανάσιος -
Ναύρ Αποστολία -
Δόση Μαρία
4. 2ο Δημοτικό Σχολείο

ΚΕΝΤΡΟΝ ΦΧ 4/100000
 41° 15'

2° 45' από Αθήνα

ΔΙΑΝΟΜΗ ΠΙΝΑΚΙΔΩΝ

180.200	180.630	181.100	181.590	182.000	182.450
1/16.00	1/147.00	1/118.00	1/119.00	1/100.00	1/16.600
1/16.1	1/17.19	1/18.19	1/19.19	1/20.19	1/16.000
1/16.19	1/17.18	1/18.18	1/19.18	1/20.18	1/15.400
					1/14.800

ΕΠΙΣΤΗΜΟΝΙΚΟ ΚΕΝΤΡΟ ΚΑΡΑΒΑ ΑΡΙΓΥΡΟΥ
 ΑΝΤΙΣΤΡΑΤΗΓΗΣ ΚΑΡΑΒΑ ΑΡΙΓΥΡΟΥ
 ΚΑΡΑΒΑ ΑΡΙΓΥΡΟΥ
 ΠΟΛΙΤΙΚΟΣ ΜΗΧΑΝΙΚΟΣ
 ΚΛΑΣΟΣ ΠΕ 3 - ΜΕ ΒΑΘΜΟ Γ

ΔΙΔΥΜΟΤΕΙΧΟ 28-9-07
 Η ΜΗΧΑΝΙΚΟΣ

ΕΛΛΗΝΙΚΗ ΔΗΜΟΚΡΑΤΙΑ
 ΕΠΙΧΕΙΡΗΣΙΑΚΟ ΠΡΟΓΡΑΜΜΑ
 ΠΕΡΙΦΕΡΕΙΑΚΗ ΑΝΑΠΤΥΞΗ
 ΚΑΙ ΑΝΤΑΓΩΝΙΣΤΙΚΟΤΗΤΑ
 ΕΠΙΧΕΙΡΗΣΙΑΚΟ ΠΡΟΓΡΑΜΜΑ
 ΠΕΡΙΦΕΡΕΙΑΚΗ ΑΝΑΠΤΥΞΗ
 ΚΑΙ ΑΝΤΑΓΩΝΙΣΤΙΚΟΤΗΤΑ
 Α.Π.Σ. ΠΕΡΙΦΕΡΕΙΑΚΗΣ ΑΝΑΠΤΥΞΗΣ ΚΑΙ ΑΝΤΑΓΩΝΙΣΤΙΚΟΤΗΤΑΣ

ΕΠΙΣΤΗΜΟΝΙΚΟ ΚΕΝΤΡΟ ΚΑΡΑΒΑ ΑΡΙΓΥΡΟΥ
 ΑΝΤΙΣΤΡΑΤΗΓΗΣ ΚΑΡΑΒΑ ΑΡΙΓΥΡΟΥ
 ΚΑΡΑΒΑ ΑΡΙΓΥΡΟΥ
 ΠΟΛΙΤΙΚΟΣ ΜΗΧΑΝΙΚΟΣ
 ΚΛΑΣΟΣ ΠΕ 3 - ΜΕ ΒΑΘΜΟ Γ

Αριθμ. 29/14964/ΠΣΚ/278/07

(3)

Σημειογραφία τροποποίηση του ρυμοτομικού σχεδίου Δ.Δ. Διαβατών, Δήμου Εχεδώρου, Νομού Θεσσαλονίκης, με: α) τον αποχαρακτηρισμό τμήματος χώρου Παιδικής χαράς και τον χαρακτηρισμό του σε χώρο Βρεφονηπιακού Σταθμού και πεζόδρομου, στο Ο.Τ. 80α, καθώς και τον Χαρακτηρισμό χώρου Παιδικής Χαράς, στο Ο.Τ. 81 και β) την μετατόπιση του άξονα υφιστάμενης παρόδου-πεζόδρομου στο Ο.Τ. 86, χωρίς μεταβολή του πλάτους αυτής.

Ο ΝΟΜΑΡΧΗΣ ΘΕΣΣΑΛΟΝΙΚΗΣ

Έχοντας υπόψη:

1. Τις διατάξεις των άρθρων 152, 153, 154, 160, 243, του π.δ. της 14/27.7.1999 «Κώδικας Βασικής Πολεοδομικής Νομοθεσίας», (ΦΕΚ 580/Δ), και του άρθρου 19 του ν. 1577/1985 «Γ.Ο.Κ.» (ΦΕΚ 148/Α), όπως ισχύουν.

2. Τις διατάξεις του άρθρου 29 του ν. 2831/2000 «τροποποίηση των διατάξεων του ν. 1577/1985 «Γενικός Οικοδομικός Κανονισμός και άλλες πολεοδομικές διατάξεις» όπως αντικαταστάθηκαν με το άρθρο 10 του ν. 3044/2002 «Μεταφορά Συντελεστή Δόμησης κ.λπ.» (ΦΕΚ 197 Α)

3. Τις διατάξεις του ν. 2218/1994 «ίδρυση Νομαρχιακής Αυτοδιοίκησης κ.λπ.» (ΦΕΚ 90/Α), όπως τροποποιήθηκαν και συμπληρώθηκαν με το ν. 2242 /1994 «συμπλήρωση διατάξεων για τη νομαρχιακή αυτοδιοίκηση και άλλες διατάξεις» (ΦΕΚ 153/Α')

4. Την υπ' αριθμ. 21/31.3.1995 απόφαση του Νομαρχιακού Συμβουλίου Θεσσαλονίκης «Οργανισμός Εσωτερικής Υπηρεσίας της Νομαρχιακής Αυτοδιοίκησης Θεσσαλονίκης» (ΦΕΚ 392 /Β/11.4.1995).

5. Τις υπ' αριθμ. 157/2006 και 105/2006 αποφάσεις του Δημοτικού Συμβουλίου Δήμου Εχεδώρου.

6. Την υπ' αριθμ. 10/2008 Πράξη του Συμβουλίου Χωροταξίας Οικισμού και Περιβάλλοντος του Νομού Θεσσαλονίκης (Συνεδρία 6» της 1.4.2008) μετά την σχετική από 28.1.2007 εισήγηση του Τμήματος Πολεοδομικών Σχεδίων και Κανόνων όπου εκτίθεται το σκεπτικό για τη νομική και ουσιαστική διάσταση του θέματος.

7. Τις διατάξεις του άρθρου 90 του «Κώδικα νομοθεσίας για την Κυβέρνηση και τα κυβερνητικά όργανα», όπως κυρώθηκε με το άρθρο πρώτο του π.δ/τος 63/2005 και τη διαπίστωση ότι από τις διατάξεις της παρούσας δεν προκαλείται δαπάνη σε βάρος του κρατικού προϋπολογισμού ή του Δήμου Εχεδώρου.

8. Την υπ' αριθμ. 10/1907/19.1.2007 απόφαση Νομάρχη Θεσσαλονίκης με θέμα: «Παροχή εξουσιοδότησης για υπογραφή εγγράφων με «ΕΝΤΟΛΗ ΝΟΜΑΡΧΗ» στον Αντινομάρχη Αγγούρα Ιωάννη», αποφασίζουμε:

Άρθρο 1

1) Εγκρίνεται η σημειογραφία τροποποίηση του ρυμοτομικού σχεδίου Δημοτικού Διαμερίσματος Διαβατών του Δήμου Εχεδώρου, Νομού Θεσσαλονίκης, με:

Α) Τον αποχαρακτηρισμό τμήματος χώρου Παιδικής χαράς, στο Ο.Τ. 80α, με στοιχεία Τ1-Τ2-Τ3-Τ4-Τ1 και τον χαρακτηρισμό του σε χώρο Βρεφονηπιακού Σταθμού, με τους αυτούς όρους και περιορισμούς δόμησης που ισχύουν στην περιοχή.

Β) Την επιβολή προκηπίου, πλάτους δύο μέτρων σε όλες τις πλευρές του προαναφερόμενου χώρου.

Γ) Την διατήρηση του χώρου με στοιχεία Τ1'-Τ2'-Τ3'-Τ4'-Τ1', ως χώρου Παιδικής Χαράς

Δ) Την δημιουργία διαχωριστικού πεζόδρομου πλάτους δύο μέτρων (2,0μ.) μεταξύ του χώρου Βρεφονηπιακού Σταθμού και του εναπομείναντος χώρου Παιδικής Χαράς

Ε) Τον Χαρακτηρισμό χώρου, στο Ο.Τ. 81 με στοιχεία Α-Β-Γ-Δ-Α ως χώρου Παιδικής Χαράς

ΣΤ) Την κατάργηση του προκηπίου πλάτους πέντε (5,0μ.) μέτρων, στην πλευρά ΑΒ του προαναφερόμενου χώρου.

Ζ) Την δημιουργία διαχωριστικού πεζόδρομου πλάτους δύο μέτρων, μεταξύ του χώρου Παιδικής Χαράς και του υπόλοιπου Οικοδομικού Τετραγώνου.

Η) Την μετατόπιση του άξονα του αδιέξοδου πεζόδρομου (ο οποίος υφίσταται μεταξύ των οικοπέδων 544 και 545 του Ο.Τ. 86) στην απόληξη αυτού (πλευρά Τ4-Τ5) προς τα δυτικά, χωρίς μεταβολή του εύρους του, κατά εξήντα τρία (0,63μ.) εκατοστά του μέτρου, εις βάρος του 544 οικοπέδου και προς όφελος του 545 οικοπέδου, όπως όλα τα παραπάνω φαίνονται στο σχετικό τοπογραφικό διάγραμμα με κλίμακα 1:500 που θεωρήθηκε από τον προϊστάμενο της Διεύθυνσης Πολεοδομίας Θεσσαλονίκης και συνοδεύει την απόφαση αυτή.

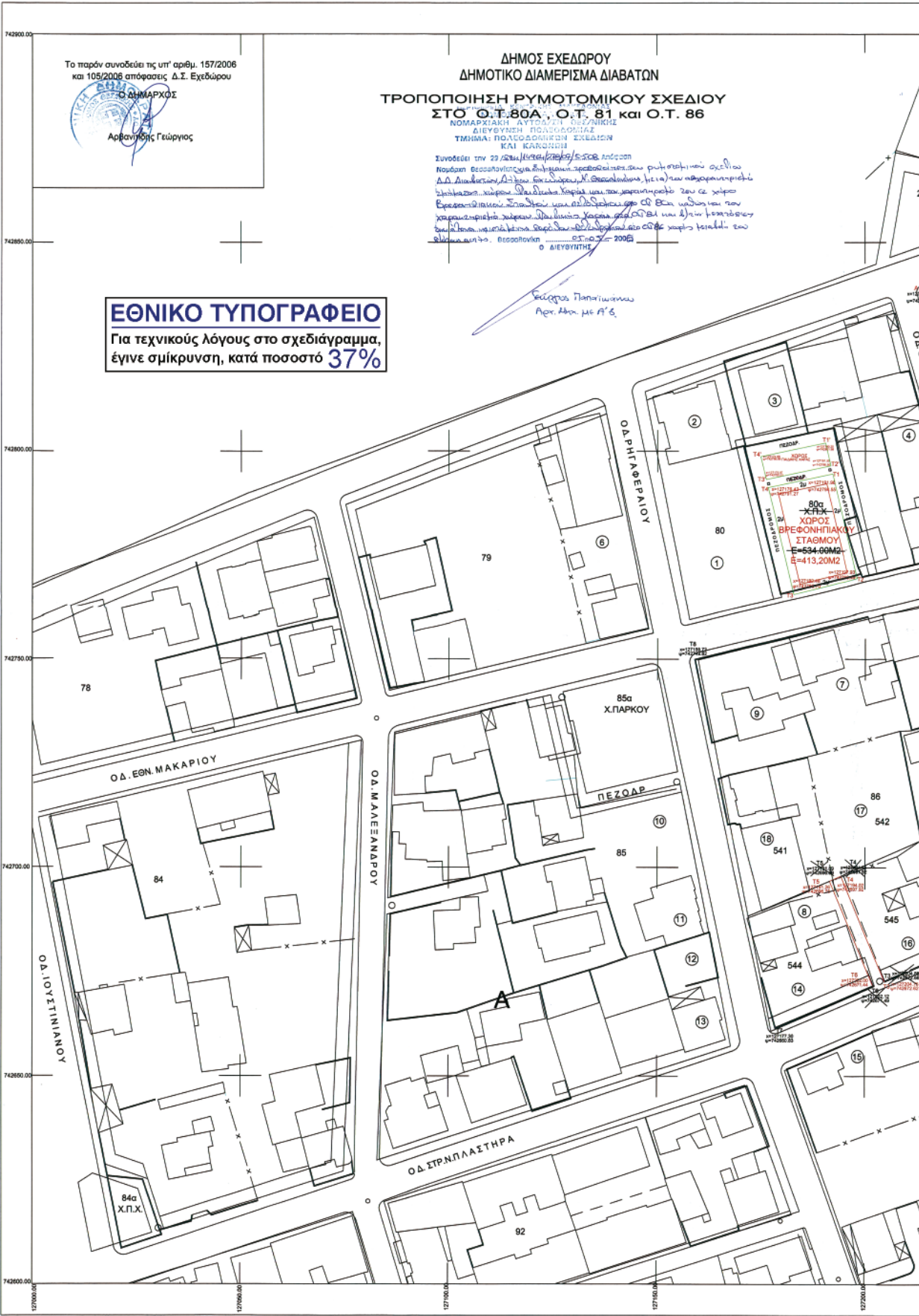
Άρθρο 2

Η ισχύς της απόφασης αυτής αρχίζει από τη δημοσίευση της.

Η απόφαση αυτή να δημοσιευθεί στην Εφημερίδα της Κυβερνήσεως.

Θεσσαλονίκη, 5 Μαΐου 2008

Με εντολή Νομάρχη
Ο Αντινομάρχη
ΙΩΑΝΝΗΣ ΑΓΓΟΥΡΑΣ



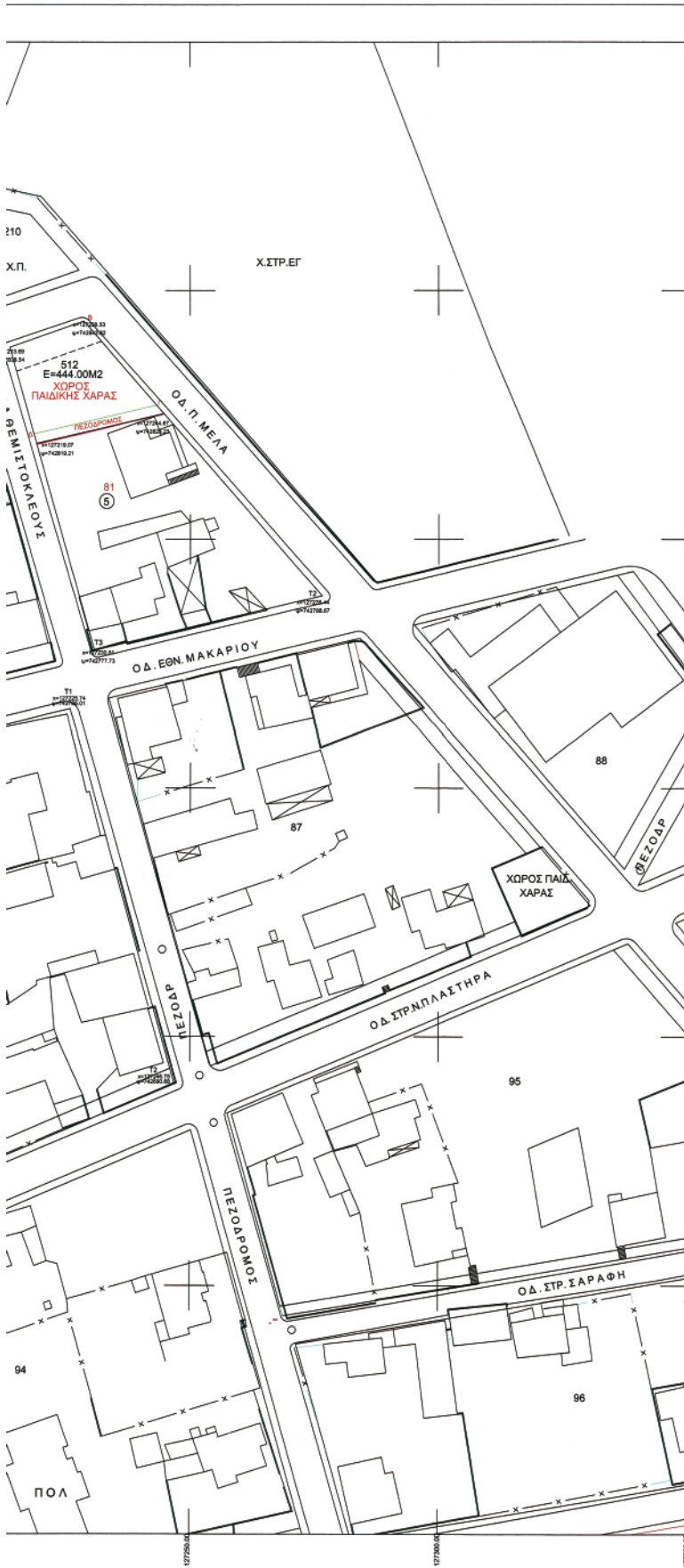
Το παρόν συνοδεύει τις υπ' αριθμ. 157/2006 και 105/2006 αποφάσεις Δ.Σ. Εχεδώρου
Ο ΔΗΜΑΡΧΟΣ
Αρβανιτίδης Γεώργιος

ΔΗΜΟΣ ΕΧΕΔΩΡΟΥ
ΔΗΜΟΤΙΚΟ ΔΙΑΜΕΡΙΣΜΑ ΔΙΑΒΑΤΩΝ
ΤΡΟΠΟΠΟΙΗΣΗ ΡΥΘΜΟΤΟΜΙΚΟΥ ΣΧΕΔΙΟΥ
ΣΤΟ Ο.Τ. 80Α, Ο.Τ. 81 και Ο.Τ. 86
ΝΟΜΑΡΧΙΑΚΗ ΑΥΤΟΔΙΟΙΚΗΣΗ
ΔΙΕΥΘΥΝΣΗ ΠΟΛΕΟΔΟΜΙΑΣ
ΤΜΗΜΑ: ΠΟΛΕΟΔΟΜΙΚΩΝ ΣΧΕΔΙΩΝ
ΚΑΙ ΚΑΝΟΝΙΣΜΩΝ

Συνοδεύει την 22/5/2006 υπ' αριθμ. 5/2006 απόφαση Νομάρχη Θεσσαλονίκης για τη ρυθμιστική σχεδίαση Δ.Δ. Διαμερισμού Ο.Τ. 80α, Ο.Τ. 81, Ο.Τ. 86 (μετά των παραρτηματικών τροποποιήσεων) Διαμερισμού, με τα χαρακτηριστικά του σε χώρο βρεφονηπιακού σταθμού και ολιγοκατοικίας Ο.Τ. 80α υπό τον κανονιστικό χαρακτηρισμό χώρου Χ.Π.Χ.Χ. και στην τροποποίηση του Παραρτηματικού Διαμερισμού Ο.Τ. 80α και στην τροποποίηση του Παραρτηματικού Διαμερισμού Ο.Τ. 81 και στην τροποποίηση του Παραρτηματικού Διαμερισμού Ο.Τ. 86 χωρίς βλάβη στο εθνικό αμύθη. Θεσσαλονίκη 05/06/2006
Ο ΔΙΕΥΘΥΝΤΗΣ

Γεώργιος Παπαγιάννης
Αρχ. Αρχ. με Α' Β.

ΕΘΝΙΚΟ ΤΥΠΟΓΡΑΦΕΙΟ
Για τεχνικούς λόγους στο σχεδιάγραμμα, έγινε σμίκρυνση, κατά ποσοστό **37%**



ΕΜΒΑΔΟ ΧΩΡΟΥ ΠΑΙΔΙΚΗΣ ΧΑΡΑΣ Ο.Τ. 80Α Ε=534,00Μ² ΕΜΒΑΔΟ ΝΕΟΥ ΧΩΡΟΥ ΒΡΕΪ ΣΤΑΘΜΟΥ ΣΤΟ Ο.Τ. 80Α Ε=41

ΝΕΟΣ ΠΕΖΟΔΡΟΜ Ε=30.80Τ.Μ.

ΕΜΒΑΔΟ ΧΩΡΟΥ ΠΑΙΔΙΚΗΣ ΧΑΡΑΣ Ο.Τ. 80Α Ε=444,00Τ.Μ.

ΠΙΝΑΚΑΣ ΣΥΝΤΕΤΑΓΜΕΝΩΝ ΚΟΡΥΦΩΝ ΒΡΕΦΟΝΗΠΙΑΚΟΥ ΣΤΑΘΜΟΥ

T1	x=127191.96	y=7427
T2	x=127197.93	y=7427
T3	x=127192.48	y=7427
T4	x=127176.43	y=7427

ΠΙΝΑΚΑΣ ΣΥΝΤΕΤΑΓΜΕΝΩΝ ΚΟΡΥΦΩΝ ΧΩΡΟΥ ΠΑΙΔΙΚΗΣ ΧΑΡΑΣ ΣΤΟ Ο.Τ. 80Α

T1	x=127190.20	y=7428
T2	x=127191.50	y=7427
T3	x=127176.97	y=742
T4	x=127174.68	y=742

ΠΙΝΑΚΑΣ ΣΥΝΤΕΤΑΓΜΕΝΩΝ ΚΟΡΥΦΩΝ ΝΕΟΥ ΧΩΡΟΥ ΠΑΙΔΙΚΗΣ ΧΑΡΑΣ

A(T4)	x=127213.09	y=74
B(T1)	x=127228.53	y=74
Γ	x=127244.67	y=7.
Δ	x=127219.07	y=7.

ΠΙΝΑΚΑΣ ΙΔΙΟΚΤΗΤΩΝ

1	ΔΑΔΟΣ ΙΩΑΝΝΗΣ	7	ΑΒΡΑΜΙΔΗΣ ΓΕΩΡΓΙΟΣ	13	ΜΥΛΩΝ
2	ΚΟΥΤΣΟΥΡΗΣ ΝΙΚΟΛΑΟΣ	8	ΚΛΗΡΟΝΟΜΟΙ ΙΩΑΝΝΗΝΑ ΑΝΑΣΤΑΣΙΟΥ	14	ΤΣΑΜΠΑ
3	ΚΟΥΤΣΟΥΡΗΣ ΔΗΜΗΤΡΙΟΣ	9	ΑΒΡΑΜΙΔΟΥ ΠΟΛΥΞΕΝΗ	15	ΓΑΒΡΙΗΛ
4	ΤΣΙΡΚΑΣ ΑΠΟΣΤΟΛΟΣ	10	ΠΟΡΤΟΚΑΛΙΑΝΗΣ ΓΕΩΡΓΙΟΣ	16	ΙΣΤΙΚΟΓΛΑ
5	ΓΕΩΡΓΙΑΔΗΣ ΓΕΩΡΓΙΟΣ	11	ΒΕΡΓΟΠΟΥΛΟΣ ΓΕΩΡΓΙΟΣ	17	ΜΕΝΕΣ
6	ΜΑΥΡΙΔΟΥ ΜΑΡΙΑ	12	ΚΑΓΓΑΣ ΔΗΜΗΤΡΙΟΣ	18	ΕΒΕΚΕΚ

ΔΗΜΟΣ ΕΧΕΔΩΡΟΥ
ΔΗΜΟΤΙΚΟ ΔΙΑΜΕΡΙΣΜΑ ΔΙΑΒΑΤΩΝ

ΕΡΓΟ : ΤΡΟΠΟΠΟΙΗΣΗ ΡΥΜΟΤΟΜΙΚΟΥ ΣΧΕΔΙΟΥ ΣΤΟ Ο.Τ. 80Α , Ο.Τ. 81 και Ο.Τ. 82

ΤΙΤΛΟΣ ΣΧΕΔΙΟΥ : ΤΟΠΟΓΡΑΦΙΚΟ ΔΙΑΓΡΑΜΜΑ

ΑΡ. ΣΧΕΔΙΟΥ	ΚΛΙΜΑΚΑ	ΗΜΕΡΣ
T.1	1 : 500	ΙΟΥΛΙΣ

ΣΥΝΤΑΞΗ ΜΕΛΕΤΗΣ : ΠΕΡΠΕΡΗ ΕΛΕΝΗ Τοπογράφος

ΥΠΟΓΡΑΦΗ		ΘΕΩΡΗΣΗ ΠΟ
Ο ΜΕΛΕΤΗΤΗΣ	Η ΑΝΑΠΛΗΡΩΤΡΙΑ ΠΡΟΪΣΤΑΜΕΝΗ ΤΤΕ και ΠΕ	
 ΠΕΡΠΕΡΗ ΕΛΕΝΗ	 ΜΑΚΝΕΑ ΚΡΙΣΤΙΝΑ	

ΟΥ ΚΩΔΟΥ ΒΡΕΦΟΝΗΠΙΑΚΟΥ : ΤΟ Ο.Τ.80Α Ε=413.20Τ.Μ.		ΕΜΒΛΑΔΟ ΟΙΚΟΠΕΔΟΥ 512, Ε=444,00Μ2		ΕΜΒΛΑΔΟ ΝΕΟΥ ΧΩΡΟΥ ΠΑΙΔΙΚΗΣ ΧΑΡΑΣ ΣΤΟ 612 ΟΙΚΟΠΕΔΟ, ΤΟΥ Ο.Τ.81 Ε=444,00Τ.Μ.		ΕΜΒΛΑΔΟ Ο.Τ.86, Ε=5927,51Μ2		ΕΜΒΛΑΔΟ Ο.Τ.85 ΜΕΤΑ ΤΗ ΜΕΤΑΤΟΠΙΣΗ : ΤΗΣ ΠΑΡΩΔΟΥ, Ε=5927,22Τ.Μ.		
ΣΟΣ ΠΕΖΟΔΡΟΜΟΣ : Ε=30,80Τ.Μ.		ΠΙΝΑΚΑΣ ΣΥΝΤΕΤΑΓΜΕΝΩΝ ΚΟΡΥΦΩΝ Ο.Τ. 81								
ΧΩΡΟΥ ΠΑΙΔΙΚΗΣ ΧΑΡΑΣ ΣΤΟ Ο.Τ.80Α Ε=30,80Τ.Μ.		T1	x=127228.53	y=742843.82	ΠΙΝΑΚΑΣ ΣΥΝΤΕΤΑΓΜΕΝΩΝ ΚΟΡΥΦΩΝ Ο.Τ. 86					
ΚΟΥ ΣΤΑΘΜΟΥ Ο.Τ. 80Α		T2	x=127276.44	y=742785.67	T1	x=127225.74	y=742766.01			
y=742794.55		T3	x=127230.61	y=742777.73	T2	x=127246.75	y=742690.68			
y=742769.49		T4	x=127213.69	y=742635.54	T3	x=127204.85	y=742672.68			
y=742765.70					T4	x=127194.71	y=742697.92			
y=742791.27					T5	x=127191.89	y=742696.89			
ΟΥ		ΠΙΝΑΚΑΣ ΣΥΝΤΕΤΑΓΜΕΝΩΝ ΚΟΡΥΦΩΝ Ο.Τ. 86								
y=742801.98		T1	x=127225.74	y=742766.01	T6	x=127202.12	y=742671.49			
y=742796.90		T2	x=127246.75	y=742690.68	T7	x=127177.30	y=742690.83			
y=742793.21		T3	x=127204.88	y=742672.68	T8	x=127169.72	y=742749.82			
y=742798.69		T4	x=127194.71	y=742697.92	ΠΙΝΑΚΑΣ ΚΟΡΥΦΩΝ Ο.Τ.85 ΜΕΤΑ ΤΗ ΜΕΤΑΤΟΠΙΣΗ ΤΗΣ ΠΑΡΩΔΟΥ					
ΚΩΔΟΥ		T5	x=127191.89	y=742696.89	T1	x=127225.74	y=742766.01			
y=742638.54		T6	x=127202.12	y=742671.49	T2	x=127246.75	y=742690.68			
y=742643.82		T7	x=127177.30	y=742690.83	T3	x=127204.75	y=742672.62			
y=742625.23		T8	x=127159.72	y=742749.82	T4	x=127194.02	y=742697.92			
y=742619.21		ΠΙΝΑΚΑΣ ΣΥΝΤΕΤΑΓΜΕΝΩΝ ΚΟΡΥΦΩΝ Ο.Τ. 87				T5	x=127191.26	y=742696.75		
		T1	x=127283.99	y=742760.20	T6	x=127202.00	y=742671.44			
		T2	x=127330.65	y=742726.42	T7	x=127177.30	y=742690.83			
13	ΜΥΛΩΝΑΣ ΑΘΑΝΑΣΙΟΣ	T3	x=127264.11	y=742694.07	T8	x=127159.72	y=742749.82			
14	ΤΣΑΜΠΑΖΗΣ ΚΩΝΣΤΑΝΤΙΝΟΣ	T4	x=127233.48	y=742768.12	ΠΙΝΑΚΑΣ ΣΥΝΤΕΤΑΓΜΕΝΩΝ ΚΟΡΥΦΩΝ Ο.Τ. 80Α					
15	ΓΑΒΡΙΗΛΙΔΗΣ ΠΑΝΤΕΛΗΣ	T1	x=127137.44	y=742810.96	T1	x=127190.20	y=742801.98			
16	ΙΣΤΙΟΚΟΛΟΥ ΣΑΒΒΑΣ	T2	x=127147.86	y=742757.33	T2	x=127197.03	y=742769.49			
17	ΜΕΝΕΖΗΣ ΓΕΩΡΓΙΟΣ	T3	x=127085.51	y=742742.37	T3	x=127182.49	y=742765.70			
18	ΕΣΚΙΚΕΑΡΟΓΛΟΥ ΕΥΑΓΓΕΛΟΣ	T4	x=127074.90	y=742767.20	T4	x=127174.68	y=742796.69			
ΒΑΤΩΝ		ΠΙΝΑΚΑΣ ΣΥΝΤΕΤΑΓΜΕΝΩΝ ΚΟΡΥΦΩΝ Ο.Τ. 85				ΠΙΝΑΚΑΣ ΣΥΝΤΕΤΑΓΜΕΝΩΝ ΚΟΡΥΦΩΝ Ο.Τ. 82				
ΙΚΟΥ ΣΧΕΔΙΟΥ και Ο.Τ. 86		T1	x=127124.45	y=742741.43	T1	x=127171.27	y=742647.85			
ΑΓΡΑΜΜΑ		T2	x=127130.78	y=742714.15	T2	x=127162.35	y=742615.74			
ΗΜΕΡΟΜΗΝΙΑ		T3	x=127155.41	y=742720.06	T3	x=127093.91	y=742598.18			
ΙΟΥΛΙΟΣ 2006		T4	x=127167.82	y=742657.34	T4	x=127084.50	y=742619.82			
Τοπογράφος		T5	x=127082.76	y=742629.77	ΠΙΝΑΚΑΣ ΣΥΝΤΕΤΑΓΜΕΝΩΝ ΚΟΡΥΦΩΝ Ο.Τ. 84					
ΘΕΩΡΗΣΗ ΠΟΛΕΟΔΟΜΙΑΣ		T6	x=127086.08	y=742688.75	T1	x=127250.14	y=742661.25			
		T7	x=127109.52	y=742694.26	T2	x=127262.62	y=742557.63			
		T8	x=127108.55	y=742698.14	T3	x=127243.82	y=742555.37			
		T9	x=127085.23	y=742692.61	T4	x=127241.81	y=742596.40			
		T10	x=127086.78	y=742732.39	T5	x=127200.17	y=742596.58			
		T1	x=127149.98	y=742747.54	T6	x=127180.60	y=742651.36			
		T2	x=127154.83	y=742723.00	ΠΙΝΑΚΑΣ ΣΥΝΤΕΤΑΓΜΕΝΩΝ ΚΟΡΥΦΩΝ Ο.Τ. 85					
		T3	x=127133.02	y=742717.77	T1	x=127124.45	y=742741.43			
		T4	x=127127.37	y=742742.12	T2	x=127130.78	y=742714.15			
					T3	x=127108.55	y=742698.14			
					T4	x=127085.23	y=742692.61			
					T5	x=127082.76	y=742629.77			
					T6	x=127085.06	y=742688.75			
					T7	x=127109.52	y=742694.26			
					T8	x=127108.55	y=742698.14			
					T9	x=127085.23	y=742692.61			
					T10	x=127086.78	y=742732.39			

