



04002480503040028



ΕΦΗΜΕΡΙΣ ΤΗΣ ΚΥΒΕΡΝΗΣΕΩΣ

ΤΗΣ ΕΛΛΗΝΙΚΗΣ ΔΗΜΟΚΡΑΤΙΑΣ

ΤΕΥΧΟΣ ΤΕΤΑΡΤΟ

Αρ. Φύλλου 248

5 Μαρτίου 2004

ΑΠΟΦΑΣΕΙΣ

Αριθ. 6919

Χαρακτηρισμός των λιμναίων χερσαίων και υδάτινων περιοχών του υγροτοπικού συστήματος των λιμνών Βόλβης - Κορώνειας και Μακεδονικών Τεμπών ως «Εθνικό Πάρκο Υγροτόπων των λιμνών Κορώνειας - Βόλβης και των Μακεδονικών Τεμπών» και καθορισμός ζωνών προστασίας και καθορισμός χρήσεων, όρων και περιορισμών δόμησης».

**ΟΙ ΥΠΟΥΡΓΟΙ
ΑΝΑΠΤΥΞΗΣ -
ΠΕΡΙΒΑΛΛΟΝΤΟΣ, ΧΩΡΟΤΑΞΙΑΣ
ΚΑΙ ΔΗΜΟΣΙΩΝ ΕΡΓΩΝ -
ΓΕΩΡΓΙΑΣ -
ΜΑΚΕΔΟΝΙΑΣ - ΘΡΑΚΗΣ**

Έχοντας υπόψη:

1. Τις διατάξεις των άρθρων 3 παρ. 3, 18, 19 παρ. 3, 21 (παρ. 1 και 2), 28, 29, 30 και 31 (παρ. 9 και 10) του Ν. 1650/1986, όπως τα άρθρα 18 και 21 τροποποιήθηκαν με τις διατάξεις του άρθρου 16 του Ν. 2742/1999 (ΦΕΚ 207 Α) και όπως το άρθρο 30 τροποποιήθηκε με το άρθρο 98 παρ. 12 του Ν. 1892/1990 (ΦΕΚ 101 Α) και το άρθρο 4 του Ν. 3010/02 (Α'91).

2. Τις διατάξεις των άρθρων 15, 16 και 17 του Ν. 2742/1999 «Χωροταξικός σχεδιασμός και αειφόρος ανάπτυξη και άλλες διατάξεις» (ΦΕΚ Α' 207), όπως οι διατάξεις του άρθρου 15 τροποποιήθηκαν με το άρθρο 13 του Ν. 3044/2002.

3. Το Ν.Δ. 191/74 (κύρωση της σύμβασης για τους υγροτόπους διεθνούς σημασίας ειδικά ως βιοτόπων των υδρόβιων πουλιών - Σύμβαση Ramsar), την ΚΥΑ 33318/3028/1998 «Καθορισμός μέτρων και διαδικασιών για τη διατήρηση των φυσικών οικοτόπων (ενδιατημάτων) καθώς και της άγριας πανίδας και χλωρίδας», την ΥΑ 414985/1985 «Μέτρα διαχείρισης της άγριας πτηνοπανίδας».

4. Τις διατάξεις του άρθρου 29Α του Ν. 1558/1985 «Κυβέρνηση και Κυβερνητικά Όργανα» (ΦΕΚ Α' 137), που προστέθηκε με το άρθρο 27 του Ν. 2071/1992 (ΦΕΚ 154 Α') και αντικαταστάθηκε με την παρ. 2 α του άρθρου 1 του Ν. 2469/1997 (ΦΕΚ 38 Α')

5. Την επιστημονική μελέτη «Ειδική Περιβαλλοντική Μελέτη του Υγροτόπου των λιμνών Κορώνειας - Βόλβης, των Μακεδονικών Τεμπών και της ευρύτερης περιοχής τους που εγκρίθηκε για τους σκοπούς του διατάγματος αυτού με την οικ. 56667/1086/7.3.2002 απόφαση του Γενικού Δ/ντή Περιβάλλοντος του ΥΠΕΧΩΔΕ.

6. Την 71961/3670/1.7.1991 απόφαση του Υπουργού Περιβάλλοντος, Χωροταξίας και Δημοσίων Έργων «Καθορισμός τρόπου ενημέρωσης του κοινού για το περιεχόμενο των σχεδίων Προεδρικών Διαταγμάτων του άρθρου 21 παρ. 1 και 2 του Ν. 1650/1986» (ΦΕΚ Β' 541).

7. Την 93/30.8.2002 γνωμοδότηση του νομαρχιακού συμβουλίου Χαλκιδικής και το αρ. ΓΝ 2318/6.9.2002 έγγραφο Νομάρχη Θεσσαλονίκης.

8. Το γεγονός ότι από τις κανονιστικές διατάξεις της απόφασης αυτής δεν προκαλείται δαπάνη σε βάρος του κρατικού προϋπολογισμού και των προϋπολογισμών των οικείων Νομαρχιακών Αυτοδιοικήσεων και Ο.Τ.Α., αποφασίζουμε:

Άρθρο 1
Σκοπός

Σκοπός της παρούσας απόφασης είναι η προστασία, διατήρηση και διαχείριση της φύσης και του τοπίου, ως φυσικής κληρονομιάς και πολύτιμου εθνικού φυσικού πόρου στις λιμναίες, χερσαίες και υδάτινες περιοχές του υγροτοπικού συστήματος των λιμνών Βόλβης - Κορώνειας και Μακεδονικών Τεμπών, που διακρίνονται για την μεγάλη βιολογική, οικολογική, αισθητική, επιστημονική, γεωμορφολογική και παιδαγωγική τους αξία, με το χαρακτηρισμό της ως «Εθνικό Πάρκο Υγροτόπου των λιμνών Κορώνειας - Βόλβης και Μακεδονικών Τεμπών»

Ειδικότερα επιδιώκεται:

- η αποκατάσταση, βελτίωση και η εις το διηνεκές προστασία και διατήρηση :

- του διεθνούς σημασίας υγροτοπικού οικοσυστήματος των λιμνών Κορώνειας - Βόλβης (υγρότοπος Ramsar).

- του Ρήχιου ποταμού, ο οποίος αποτελεί το φυσικό εκχυλιστή των λιμνών Κορώνειας - Βόλβης και εξασφαλίζει την επικοινωνία τους με τη θάλασσα, καθώς και της «Ειδικά Προστατευόμενης Μεσογειακής Περιοχής» και υψηλής αισθητικής αξίας παραποτάμιου δάσους (Μακεδονικά Τέμπε).

- του μοναδικής αξίας υπολείμματος παραλίμιου δάσους της Απολλωνίας, το οποίο αποτελεί βιότοπο σπάνιων ειδών ορνιθοπανίδας (συνύπαρξη λευκοπελαργών και σταχτοτσικνιάδων).

- των διατηρητέων μνημείων της φύσης (αιωνόβιος πλάτανος στο «Βήμα του Απ. Παύλου» Απολλωνίας και υπεραιωνόβιοι πλάτανοι Σχολαρίου).

- των ενδιατημάτων των προστατευόμενων ειδών ορνιθοπανίδας και ιδίως της μεταναστευτικής.

- των βιοτόπων ενδημικής χλωρίδας.

- των παραλίμιων και παραποτάμιων τύπων οικότοπων, ευρωπαϊκού και διεθνούς ενδιαφέροντος και ιδιαίτερα των συστημάτων της υδρόβιας, ελώβιας και υγρόφιλης βλάστησης.

- του λιμναίου οικοσυστήματος, από δραστηριότητες εντός & εκτός των λιμνών (ρύπανση, αλόγιστη κατανάλωση νερού κ.λπ.)

- η ανάπτυξη συμβατών, με την ως άνω προστασία και διατήρηση, χρήσεων και δραστηριοτήτων, που αφορούν:

- στην περιβαλλοντική εκπαίδευση - πληροφόρηση και ευαισθητοποίηση του κοινού.

- στη προώθηση των παραδοσιακών χρήσεων και δραστηριοτήτων του αγροτικού τομέα (αλιείας, βόσκησης, γεωργίας, δασοπονίας κ.λπ.) μέσα από τον αειφορικό τρόπο άσκησης τους.

- στην προστασία και διαφύλαξη των φυσικών και πολιτιστικών πόρων μέσα από την αειφορική διαχείρισή τους.

- στην ανάπτυξη ήπιας μορφής τουρισμού και αναψυχής συνδυασμένης με οικοφυσιογνωστικό, πολιτιστικό και εκπαιδευτικό ενδιαφέρον.

Άρθρο 2

1. Χαρακτηρισμός και οριοθέτηση περιοχής Εθνικού Πάρκου Υγροτόπων των λιμνών Κορώνειας - Βόλβης και των Μακεδονικών Τεμπών.

Χαρακτηρίζεται ως «Εθνικό Πάρκο Υγροτόπων των λιμνών Κορώνειας - Βόλβης και των Μακεδονικών Τεμπών» (ΠΕΡΙΟΧΗ Α) η λιμναία, χερσαία και υδάτινη περιοχή του υγροτοπικού συστήματος των λιμνών Βόλβης - Κορώνειας και Μακεδονικών Τεμπών που βρίσκεται σε εκτός σχεδίου και εκτός ορίων οικισμών προ του 1923 και κάτω των 2000 κατοίκων περιοχές των Δήμων Λαγκαδά, Κορώνειας, Εγνατίας, Σοχού, Απολλωνίας, Μαδύτου, Ρεντίνας και Αγ. Γεωργίου Ν. Θεσσαλονίκης όπως τα όρια της φαίνονται στα τέσσερα (4) πρωτότυπα διαγράμματα σε κλίμακα 1:20.000, που θεωρήθηκαν από τον προϊστάμενο της Διεύθυνσης Τοπογραφικών Εφαρμογών με την 6919 πράξη του και που αντίτυπά τους σε φωτοσμίκρυνση δημοσιεύονται με την παρούσα απόφαση. Τα όρια της Περιοχής Α' αναφέρονται στο συνημμένο παράρτημα 1, το οποίο αποτελεί αναπόσπαστο μέρος της παρούσης απόφασης. Η περιοχή αυτή περιλαμβάνει τις υδάτινες επιφάνειες των λιμνών Κορώνειας & Βόλβης, τις όχθες των δύο λιμνών, τα ρηγά νερά με υδρόβια φυτά, τους καλαμιώνες, τα κανάλια, τις ελώδεις και περιοδικά κατακλυζόμενες εκτάσεις, τα ποτάμια, τα ρέματα, την παραλίμνια και παραποτάμια βλάστηση, καθώς και τις δασικές και γεωργικές εκτάσεις που περιλαμβάνονται ανάμεσα στις παραπάνω επιφάνειες. Η Περιοχή Α' περιλαμβάνει υγροτόπους διεθνούς σημασίας και περιοχές με ιδιαίτερη ορνιθολογική και οικολογική αξία, συνολικής επι-

φάνειας χερσαίας και υδάτινης 16.388 Ha (15.446 Ha SPA & 942 Ha ρέματα), που αποτελούν τις εκτάσεις που καταχωρούνται από την Ελλάδα στον κατάλογο υγροτόπων Διεθνούς Σημασίας της Σύμβασης Ramsar και χαρακτηρίζονται ως «Περιοχές Ειδικής Προστασίας», σύμφωνα με το άρθρο 4 της Οδηγίας 79/409/ΕΟΚ.

Εντός του Εθνικού Πάρκου (Περιοχή Α'), όπως οριοθετείται παραπάνω, χαρακτηρίζονται:

α) Περιοχές Απόλυτης προστασίας:

Ζώνη Α1 (Δάσος Απολλωνίας)

- Εμπίπτει στην εκτός σχεδίου και εκτός ορίων οικισμών προ του 1923 και κάτω των 2000 κατοίκων περιοχή του Δήμου Μαδύτου, όπως τα όρια της φαίνονται στα τέσσερα (4) πρωτότυπα διαγράμματα της παραγράφου 1 του παρόντος άρθρου. Τα όρια της περιοχής αναφέρονται στο συνημμένο παράρτημα 1 το οποίο αποτελεί αναπόσπαστο μέρος της παρούσης απόφασης. Η Ζώνη Α1 περιλαμβάνει την έκταση του υγρόφιλου παραλίμιου δάσους της Απολλωνίας, την κοίτη και τις εκβολές του ρέματος Μελισσουργού και τις χερσαίες εκτάσεις εσωτερικά και στα όρια του Δάσους.

- Εντός της περιοχής που εκτείνεται περιμετρικά των λιμνών Κορώνειας και Βόλβης, εκτός από τις απότομες βόρειες ακτές της λίμνης Βόλβης προσδιορίζονται «Πυρήνες Απόλυτης Προστασίας». Περιλαμβάνουν τους οικολογικούς θώκους αναπαραγωγής, ανάπαυσης και διατροφής σημαντικών ειδών ορνιθοπανίδας, που βρίσκονται σε ρηγά νερά με υδρόβια φυτά, καλαμιώνες, ελώδεις και περιοδικά κατακλυζόμενες εκτάσεις. Η ακριβής οριοθέτηση και σήμανση των οικολογικών αυτών θώκων (πυρήνων απόλυτης προστασίας) γίνεται με επιτόπια υπόδειξη των ορίων και σημείων σε τακτά χρονικά διαστήματα από ομάδα ειδικών, σε συνεργασία με τις αρμόδιες υπηρεσίες, επειδή η έκταση που περιλαμβάνει τους θώκους των ειδών είναι μεταβαλλόμενη, εφόσον εξαρτάται σε μεγάλο βαθμό από τη στάθμη των λιμνών, τα φερτά υλικά που μεταφέρονται στις λίμνες κ.λπ. Την ευθύνη για τον καθορισμό της συχνότητας σήμανσης των πυρήνων απόλυτης προστασίας και τη συγκρότηση και συντονισμό της ομάδας των ειδικών, έχει ο Φορέας Διαχείρισης.

β) Περιοχή Προστασίας της Φύσης:

Ζώνη Α2 (Μακεδονικά Τέμπε)

- Εμπίπτει στις εκτός σχεδίου και εκτός ορίων οικισμών προ του 1923 και κάτω των 2000 κατοίκων περιοχές των Δήμων Μαδύτου, Ρεντίνας και Αγ. Γεωργίου Ν. Θεσ/νίκης, όπως τα όρια της φαίνονται στα τέσσερα (4) πρωτότυπα διαγράμματα της παραγράφου 1 του παρόντος άρθρου. Τα όρια της περιοχής αναφέρονται στο συνημμένο παράρτημα 1 το οποίο αποτελεί αναπόσπαστο μέρος της παρούσης απόφασης. Η Ζώνη Α2 περιλαμβάνει την κοίτη και τις όχθες του Ρήχιου ποταμού σε όλο του το μήκος από τη λίμνη Βόλβη μέχρι το Στρυμωνικό Κόλπο και τμήμα της κοιλάδας του με υγρόφιλη και θαμνώδη σκληρόφυλλη βλάστηση, βραχώδεις σχηματισμούς κ.λπ.

2. Χαρακτηρισμός Περιφερειακών Ζωνών Προστασίας του Εθνικού Πάρκου

Χαρακτηρίζονται ως Περιφερειακές Ζώνες Προστασίας:

α) Περιφερειακή Ζώνη Β' η περιοχή, που βρίσκεται σε εκτός σχεδίου και εκτός ορίων οικισμών προ του 1923 και

κάτω των 2000 κατοίκων περιοχές των Δήμων Λαγκαδά, Κορώνειας, Εγνατίας, Σοχού, Απολλωνίας, Μαδύτου, Ρεντίνας και Αγ. Γεωργίου Ν. Θεσσαλονίκης, όπως τα όρια της φαίνονται στα τέσσερα (4) πρωτότυπα διαγράμματα της παραγράφου 1 του παρόντος άρθρου. Τα όρια της Ζώνης Β' αναφέρονται στο συνημμένο παράρτημα 1, το οποίο αποτελεί αναπόσπαστο μέρος της παρούσης απόφασης. Η περιοχή, αυτή εφάπτεται περιφερειακά με την Περιοχή του Εθνικού Πάρκου των λιμνών Κορώνειας - Βόλβης & των Μακεδονικών Τεμπών (Περιοχή Α') και περιλαμβάνει τη χερσαία έκταση μεταξύ των οικισμών Ευαγγελισμός, Σχολάριον, Αγ. Βασίλειος, Νυμφόπετρα, Μικρή και Μεγάλη Βόλβη, Ρεντίνα, Μόδιο, Νέα Μάδυτος, Κοκκαλού, Εγκαταστάσεις λουτρών Βόλβης και Περιστερώνας και εφάπτεται των οικισμών Καβαλλαρίου, Δρακοντίου, Ανάληψης, Προφήτη, Λαγκαδίκια, Στίβου, Γερακαρού, Βασιλουδίου, Βαϊχωρίου, Σταυρού, Ν. Απολλωνίας, Πλατείας.

β) Περιφερειακή Ζώνη Γ' η χερσαία έκταση, η οποία εφάπτεται περιφερειακά της Περιφερειακής Ζώνης Προστασίας Β' και φθάνει μέχρι τα όρια της λεκάνης απορροής των λιμνών Κορώνειας - Βόλβης (Μυγδονία λεκάνη), η οποία ορίζεται από τον υδροκρίτη των ορεινών όγκων.

Άρθρο 3

Χρήσεις, δραστηριότητες, μέτρα, όροι και περιορισμοί προστασίας και διαχείρισης

1. Περιοχή Α' εκτός των Ζωνών Α1, Α2 και των Πυρήνων Απόλυτης Προστασίας

Στην Περιοχή Α' επιτρέπονται μόνο:

1. Η επιστημονική έρευνα μόνο των στοιχείων του οικοσυστήματος, σύμφωνα με τις κείμενες διατάξεις, με την προϋπόθεση ότι δεν δημιουργούνται προβλήματα υποβάθμισης στο οικοσύστημα και σύμφωνα με τα οριζόμενα στο άρθρο 5 της παρούσης

2. Η ημερήσια επίσκεψη με σκοπό την περιβαλλοντική εκπαίδευση, την παρατήρηση της φύσης και την ήπια αναψυχή (πεζοπορία, περιήγηση της λίμνης με μη μηχανοκίνητα πλωτά μέσα κ.λπ.), σύμφωνα με τα οριζόμενα στο άρθρο 5 της παρούσης

3. Η εγκατάσταση ελαφράς υποδομής (φυλάκια, πινακίδες, επιστημονικός εξοπλισμός, ξύλινα καθιστικά, στέγαστρα, παρατηρητήρια, χάραξη και σήμανση μονοπατιών κ.λπ.), για την οργάνωση και εξυπηρέτηση των προαναφερόμενων δραστηριοτήτων.

4. Η κυκλοφορία οχημάτων στις υπάρχουσες οδούς πρόσβασης, εφόσον εξυπηρετούν νόμιμα υφιστάμενες εγκαταστάσεις ή δραστηριότητες και δεν δημιουργούν προβλήματα φύλαξης του υγροτόπου από παράνομες δραστηριότητες. Στην περίπτωση αυτή είναι δυνατή η κατάργηση τμημάτων του οδικού δικτύου, η οποία πραγματοποιείται με κατάλληλη σήμανση και τοποθέτηση εμποδίων.

5. Έργα συντήρησης του υφιστάμενου οδικού δικτύου μόνο στα τμήματα που εξυπηρετούν νόμιμα υφιστάμενα και επιτρεπόμενα από την παρούσα απόφαση έργα και δραστηριότητες και εφόσον προηγουμένως τεκμηριωθεί η αναγκαιότητα της εκτέλεσής τους, μετά από γνωμοδότηση του Φορέα Διαχείρισης και την περιβαλλοντική αδειοδότησή τους σύμφωνα με τις κείμενες διατάξεις.

6. Η συστηματική παρακολούθηση οικολογικών παραμέτρων και η εκτέλεση ειδικών χειριστικών έργων και η εφαρμογή μέτρων που αποσκοπούν στην αποκατάσταση, προστασία, διατήρηση, βελτίωση και ανάδειξη των ειδών και των ενδιαιτημάτων της περιοχής, υποβοηθούν στην επέκταση των υγροτοπικών εκτάσεων και στην ποσοτική και ποιοτική βελτίωση του υδάτινου δυναμικού. Στο πλαίσιο αυτό επιτρέπεται ιδίως η διαχείριση των καλαμιώνων, η ολοκληρωμένη διαχείριση των χειμαρρικών οικοσυστημάτων με έργα σταθεροποίησης και καθαρισμού της κοίτης τους, έργα αντιδιαβρωτικά, αντιπλημμυρικά, κ.λπ., εφόσον τεκμηριώνεται επαρκώς η σκοπιμότητα/αναγκαιότητα και η αποτελεσματικότητα της και μετά από γνωμοδότηση του Φορέα Διαχείρισης.

7. Η εκτέλεση έργων προστασίας, συντήρησης, ανάδειξης και ανασκαφών στους ιστορικούς και αρχαιολογικούς χώρους και μνημεία, σύμφωνα με τις ισχύουσες διατάξεις και μετά από ενημέρωση του Φορέα Διαχείρισης.

8. Η ελεύθερη βόσκηση σε εκτατική μορφή μόνο ως μέσο αειφορικής διαχείρισης των ενδιαιτημάτων. Οι περιοχές, η βοσκοϊκανότητα κατά είδος, ο αριθμός και το είδος των ζώων, η περίοδος βόσκησης και κάθε άλλη λεπτομέρεια για την άσκηση της δραστηριότητας ρυθμίζονται και εξειδικεύονται από το Σχέδιο Διαχείρισης και τον Κανονισμό Διοίκησης και Λειτουργίας της περιοχής μετά από την εκπόνηση ειδικής χειριστικής μελέτης η οποία θα εγκριθεί από τις αρμόδιες Υπηρεσίες μετά από γνωμοδότηση του Φορέα Διαχείρισης.

9. Οι αλιευτικές δραστηριότητες και η αλιευτική διαχείριση σύμφωνα με την ισχύουσα νομοθεσία. Είναι δυνατή η επιβολή πρόσθετων όρων και περιορισμών, σύμφωνα με τις κείμενες διατάξεις, ως και επιπλέον έλεγχοι από τις αρμόδιες Υπηρεσίες μετά από εισήγησή τους ή πρόταση του Φορέα Διαχείρισης και σύμφωνα με τον Κανονισμό Διοίκησης και Λειτουργίας.

10. Έργα αποκατάστασης ιχθυολογικού ισοζυγίου των λιμνών, εφόσον τεκμηριώνεται η αναγκαιότητά τους και η συμβατότητά τους με τους σκοπούς της διατήρησης και βελτίωσης του προστατευτέου αντικειμένου, μετά από εκπόνηση και έγκριση σχετικής μελέτης, και γνωμοδότηση του Φορέα Διαχείρισης.

11. Έργα για τη βελτίωση των συνθηκών άσκησης του επαγγέλματος των ψαράδων και διάθεσης των αλιευτικών προϊόντων τους, σύμφωνα με τις κείμενες διατάξεις, μετά από γνωμοδότηση του Φορέα Διαχείρισης και σύμφωνα με τους όρους και περιορισμούς που προβλέπονται από την παρούσα απόφαση.

12. Η χρήση των λιμναίων οικοσυστημάτων ως ιχθυοτροφείων, με την προϋπόθεση ότι δεν απαιτούνται χερσαίες εγκαταστάσεις και νέοι οδοί πρόσβασης στην παρόχθια ζώνη των βιοτόπων.

13. Ο ελλιμενισμός και η κίνηση μικρών αλιευτικών σκαφών, καθώς και μικρών σκαφών για την περιήγηση στις λίμνες και τη φύλαξή τους. Οι θέσεις ελλιμενισμού για όλα τα σκάφη, εκτός αυτών που εξυπηρετούν τη φύλαξη, και οι διαδρομές των μικρών σκαφών που εξυπηρετούν την περιήγηση αυστηρά καθορίζονται και υποδεικνύονται από τον Φορέα Διαχείρισης.

14. Οι ήπιες ναυταθλητικές δραστηριότητες με μη μηχανοκίνητα μέσα (κωπηλασία, ιστιοσανίδα, κ.λπ.) με την νό-

μιμα υπάρχουσα υποδομή μετά από ειδική άδεια, η οποία θα χορηγείται από τον Φορέα Διαχείρισης και στην οποία θα αναφέρονται επακριβώς όλα τα στοιχεία (όνομα, μέσο, διαδρομή, ταχύτητα, χρόνος κ.λπ.) και με την προϋπόθεση ότι δεν δημιουργούνται προβλήματα στη διαβίωση των ειδών της ορνιθοπανίδας, των υδροβίων οργανισμών και στην άσκηση των αλιευτικών δραστηριοτήτων. Οι θέσεις πρόσβασης για τις ήπιες ναυαθλητικές δραστηριότητες καθορίζονται από τον Φορέα Διαχείρισης μετά από σύμφωνη γνώμη των καθ' ύλη αρμόδιων υπηρεσιών. Δεν επιτρέπεται ο μόνιμος ελλιμενισμός των προαναφερόμενων σκαφών.

15. Η γεωργία και η δενδροκαλλιέργεια στις νόμιμα, σύμφωνα με τις τελευταίες διανομές του Υπ. Γεωργίας, καλλιεργούμενες εκτάσεις, απαγορευμένου κάθε νέου έργου εκχέρσωσης αποψίλωσης άρδευσης αποστράγγισης καθώς και η με οποιονδήποτε τρόπο καταστροφή ή αλλοίωση των φυτοφρακτών.

Η προώθηση και ενίσχυση της αναδιάρθρωσης των καλλιεργειών και η εφαρμογή βελτιωμένων καλλιεργητικών πρακτικών καθώς η λήψη μέτρων και η διενέργεια ελέγχων για τον ποσοτικό περιορισμό στη χρήση λιπασμάτων και φυτοφαρμάκων και την ολοκληρωμένη καταπολέμηση εχθρών και ασθενειών, με σκοπό την εξοικονόμηση των υδατικών πόρων και τη μείωση της γεωργικής ρύπανσης.

16. Οι δασοκομικές εργασίες (καλλιέργεια του δάσους, αντιδιαβρωτικά έργα, αναδασώσεις με φυτεύσεις αυτοφυών ειδών κ.λπ.), τα έργα δασοπροστασίας και η διαχείριση των δασών και δασικών εκτάσεων γενικά, με σκοπό την προστασία, διατήρηση και αποκατάσταση του οικοσυστήματος, αποκλειομένων των πρακτικών, όπως αποψιλωτικές υλοτομίες, χρησιμοποίηση ξενικών και μη αυτοφυών φυτικών ειδών στις αναδασώσεις, χρησιμοποίηση ταχυσυλών ειδών (π.χ. ευρωαμερικάνικη λεύκη) και γενικά πρακτικών που έχουν δυσμενείς επιπτώσεις στα κατάντη ευαίσθητα υδροτοπικά οικοσυστήματα. Τα παραπάνω έργα εκτελούνται μετά από σχετική διαχειριστική μελέτη, σύμφωνα με τις κείμενες διατάξεις, κατόπιν εγκρίσεως από την καθ' ύλη αρμόδια Υπηρεσία μετά από γνωμοδότηση του Φορέα Διαχείρισης.

17. Η λειτουργία των νόμιμα υφιστάμενων αρδευτικών και στραγγιστικών δικτύων, των νόμιμα υφιστάμενων γεωτρήσεων για υδρευτική, αρδευτική και παραγωγική χρήση, καθώς και η συντήρηση και εκσυγχρονισμός τους μετά από περιβαλλοντική αδειοδότηση σύμφωνα με τις κείμενες διατάξεις και γνωμοδότηση του Φορέα Διαχείρισης. Για τη λειτουργία όλων των υφιστάμενων νομίμως αρδευτικών δικτύων και γεωτρήσεων επιβάλλεται η ορθολογική άρδευση και η εφαρμογή νέων βελτιωμένων μεθόδων που τεκμηριωμένα διασφαλίζουν καλύτερη εξοικονόμηση νερού, όπου οι συνθήκες (καλλιέργειας, εδάφους) το επιτρέπουν, με έγκριση των αρμοδίων Υπηρεσιών, του Οργανισμού Εγγείων Βελτιώσεων (Ο.Ε.Β.) και γνώμη του Φορέα Διαχείρισης.

18. Η διάθεση των αστικών λυμάτων και των βιομηχανικών αποβλήτων, μετά από όσο το δυνατόν πληρέστερη επεξεργασία, στις λίμνες ή σε ρέματα σύμφωνα με τους εκάστοτε ισχύοντες περιβαλλοντικούς όρους, απαγορευμένης της καθ' οιονδήποτε τρόπο διάθεσης μη επαρκώς

επεξεργασμένων βιομηχανικών αποβλήτων αλλά και αστικών αποβλήτων σε αποδέκτες που άμεσα ή έμμεσα καταλήγουν στις λίμνες (ρέματα, έδαφος). Η ποιότητα των επεξεργασμένων αστικών λυμάτων και βιομηχανικών αποβλήτων απαιτείται να ικανοποιεί κατ' ελάχιστο τα όρια της Υ.Α. 5673/400/14.3.97 (ΦΕΚ 192 Β/14.3.97) «Μέτρα και όροι για την επεξεργασία αστικών λυμάτων», Παράρτημα Ι, Πίνακες 1 & 2 και τους όρους διάθεσης που προβλέπονται από τη σχετική Νομαρχιακή Απόφαση για τον ορισμό χρήσης του αποδέκτη και τα ποιοτικά χαρακτηριστικά των διατιθέμενων αποβλήτων. Κάθε απόρριψη επεξεργασμένων λυμάτων ή αποβλήτων θα υπόκειται σε έλεγχο από τις αρμόδιες υπηρεσίες σύμφωνα με τις κείμενες διατάξεις».

19. Η οποιαδήποτε συντήρηση, συμπλήρωση, επέκταση ή βελτίωση της υποδομής που αφορά στις προαναφερόμενες επιτρεπόμενες δραστηριότητες των προηγούμενων παραγράφων, σύμφωνα με τις κείμενες διατάξεις και τους περιβαλλοντικούς όρους που θα εγκρίνονται μετά από γνωμοδότηση του Φορέα Διαχείρισης.

2. Ζώνη Α1 (Δάσος της Απολλωνιάς)

Στη Ζώνη Α1 επιτρέπονται μόνο:

1. Η επιστημονική έρευνα μόνο των στοιχείων του οικοσυστήματος, σύμφωνα με τις κείμενες διατάξεις, με την προϋπόθεση ότι δεν δημιουργούνται προβλήματα υποβάθμισης στο οικοσύστημα και σύμφωνα με τα οριζόμενα στο άρθρο 5 της παρούσης.

2. Η ημερήσια επίσκεψη μόνο με σκοπό την περιβαλλοντική εκπαίδευση, την παρατήρηση της φύσης (πεζοπορία σε σημασμένες διαδρομές, ορνιθολογικές παρατηρήσεις με μη μηχανοκίνητα μέσα κ.λπ.), σύμφωνα με τα οριζόμενα στο άρθρο 5 της παρούσης.

3. Η συστηματική παρακολούθηση οικολογικών παραμέτρων και η εκτέλεση ειδικών διαχειριστικών έργων και η εφαρμογή μέτρων που αποσκοπούν στην αποκατάσταση, προστασία, διατήρηση, βελτίωση και ανάδειξη των ειδών και των ενδιαιτημάτων της περιοχής, υποβοηθούν στην επέκταση του υγρόφλου παραλίμνιου δάσους και στην ποσοτική και ποιοτική βελτίωση της υδρολογικής ισορροπίας του. Στο πλαίσιο αυτό επιτρέπεται η εκτέλεση φυτοτεχνικών έργων, έργων για την αποκατάσταση και βελτίωση της ομαλής ροής των παρακείμενων χειμάρρων, έργων για την τροφοδοσία του δάσους με νερό, κ.λπ., εφόσον τεκμηριώνεται επαρκώς η σκοπιμότητα/αναγκαιότητα και η αποτελεσματικότητά τους και μετά από γνωμοδότηση του Φορέα Διαχείρισης.

4. Η εκτέλεση έργων που αποσκοπούν αποκλειστικά στην εξυπηρέτηση των επιτρεπόμενων δραστηριοτήτων των προηγούμενων παραγράφων, όπως καθαρισμοί και σήμανση μονοπατιών, κατασκευή έργων φύλαξης και παρατήρησης της φύσης, ειδικές περιφράξεις, έργα ερμηνείας περιβάλλοντος, κ.λπ. μετά την τεκμηρίωση της αναγκαιότητας και της σκοπιμότητάς τους, εκπόνησης ειδικής μελέτης και γνωμοδότησης του Φορέα Διαχείρισης.

5. Η ελεγχόμενη προσπέλαση μόνον των πεζών για την άσκηση των παραπάνω επιτρεπόμενων δραστηριοτήτων και των υπηρεσιακών τροχοφόρων για τη φύλαξη ή την εκτέλεση συγκεκριμένων επιτρεπόμενων έργων και εργασιών μετά από ειδική άδεια που θα χορηγείται από τον Φορέα Διαχείρισης.

3. Ζώνη Α2 (Μακεδονικά Τέμπε)

Στη Ζώνη Α2 επιτρέπεται μόνο:

1. Η επιστημονική έρευνα μόνο των στοιχείων του οικοσυστήματος, σύμφωνα με τις κείμενες διατάξεις, με την προϋπόθεση ότι δεν δημιουργούνται προβλήματα υποβάθμισης στο οικοσύστημα και σύμφωνα με τα οριζόμενα στο άρθρο 5 της παρούσης.

2. Η ημερήσια επίσκεψη με σκοπό την περιβαλλοντική εκπαίδευση, την παρατήρηση της φύσης και την ήπια αναψυχή (πεζοπορία, περιήγηση με μη μηχανοκίνητα μέσα κ.λπ.), σύμφωνα με τα οριζόμενα στο άρθρο 5 της παρούσης.

3. Η εγκατάσταση ελαφράς υποδομής (φυλάκια, πινακίδες, επιστημονικός εξοπλισμός, ξύλινα καθιστικά, στέγαστρα, παρατηρητήρια, χάραξη και σήμανση μονοπατιών κ.λπ.), για την οργάνωση και εξυπηρέτηση των προαναφερόμενων δραστηριοτήτων.

4. Η ελεγχόμενη προσπέλαση πεζών και τροχοφόρων, μόνο στα μονοπάτια και στις υφιστάμενες οδούς που θα καθοριστούν, θα σημανθούν και θα συντηρούνται μετά από σχετική μελέτη και έγκριση και εφόσον δεν δημιουργούν προβλήματα φύλαξης του βιοτόπου από παράνομες δραστηριότητες. Στην περίπτωση αυτή είναι δυνατή η κατάργηση τμημάτων του οδικού δικτύου, η οποία πραγματοποιείται με κατάλληλη σήμανση και τοποθέτηση εμποδίων. Στα παραπάνω επιτρεπόμενα έργα και δραστηριότητες δεν συμπεριλαμβάνονται έργα επέκτασης και ασφαλτόστρωσης του οδικού δικτύου, καθώς και η άσκηση κάθε δραστηριότητας μηχανοκίνητου αθλητισμού (π.χ. Μoto cross).

5. Η συστηματική παρακολούθηση οικολογικών παραμέτρων και η εκτέλεση ειδικών διαχειριστικών έργων και η εφαρμογή μέτρων που αποσκοπούν στην αποκατάσταση, προστασία, διατήρηση, βελτίωση και ανάδειξη των ειδών και των ενδιαιτημάτων της περιοχής, όπως αυτά που υποβοηθούν στην επέκταση του παραποτάμιου δάσους, στην ποσοτική και ποιοτική βελτίωση και αποκατάσταση της υδατοπαροχής του Ρήχιου ποταμού, κ.λπ., εφόσον τεκμηριώνεται επαρκώς η σκοπιμότητα/αναγκαιότητα και η αποτελεσματικότητά τους και μετά από γνωμοδότηση του Φορέα Διαχείρισης.

6. Οι δασοκομικές εργασίες (αντιδιαβρωτικά έργα, επαφορά της βλάστησης με φυτεύσεις αυτοφυών ειδών, κ.λπ.), τα έργα δασοπροστασίας και η διαχείριση των δασών και δασικών εκτάσεων εν γένει, με σκοπό την προστασία, διατήρηση και αποκατάσταση του οικοσυστήματος, αποκλεισμένων των πρακτικών όπως πχ. αποψιλωτικές υλοτομίες, χρησιμοποίηση ξενικών και μη αυτοφυών φυτικών ειδών στις αναδασώσεις, κ.λπ. και γενικά αυτών που επηρεάζουν δυσμενώς τα κατάντη ευαίσθητα οικοσυστήματα. Τα παραπάνω έργα εκτελούνται μετά από σχετική διαχειριστική μελέτη, σύμφωνα με τις κείμενες διατάξεις, κατόπιν εγκρίσεως από την καθ' ύλη αρμόδια Υπηρεσία του μετά από γνωμοδότηση του Φορέα Διαχείρισης.

7. Η εκτέλεση έργων προστασίας, συντήρησης, ανάδειξης και ανασκαφών στους ιστορικούς και αρχαιολογικούς χώρους και μνημεία, σύμφωνα με τις ισχύουσες διατάξεις και μετά από ενημέρωση του Φορέα Διαχείρισης.

8. Η γεωργία και η δενδροκαλλιέργεια στις νόμιμα καλλιεργούμενες εκτάσεις, απαγορευμένου κάθε νέου έρ-

γου εκχέρσωσης αποψίλωσης άρδευσης αποστράγγισης καθώς και η με οποιονδήποτε τρόπο καταστροφή ή αλλοίωση των φυτοφρακτών.

Η προώθηση και ενίσχυση της αναδιάρθρωσης των καλλιεργειών και η εφαρμογή βελτιωμένων καλλιεργητικών πρακτικών καθώς η λήψη μέτρων και η διενέργεια ελέγχων για τον ποσοτικό περιορισμό στη χρήση λιπασμάτων και φυτοφαρμάκων, με σκοπό την εξοικονόμηση των υδατικών πόρων και τη μείωση της γεωργικής ρύπανσης.

9. Η μελισσοκομία όπου και όπως ασκείται σήμερα.

10. Η λειτουργία και συντήρηση της υφιστάμενης ιχθυοσυλληπτικής εγκατάστασης στο Ρήχιο ποταμό, εφόσον επιτευχθεί η αποκατάσταση της επικοινωνίας των λιμνών με τη θάλασσα και αποκτήσει ο Ρήχιος ποταμός την απαιτούμενη για τη λειτουργία της εγκατάστασης ποσότητα νερού. Η επαναλειτουργία και συντήρηση της ιχθυοσυλληπτικής εγκατάστασης γίνεται μετά από τεκμηρίωση της σκοπιμότητας λειτουργίας της με απόφαση της καθ' ύλην αρμόδιας Υπηρεσίας και μετά από γνωμοδότηση του Φορέα Διαχείρισης.

11. Η αλιεία χελιών στον ήδη μισθωμένο χώρο. Λοιπές επαγγελματικές αλιευτικές δραστηριότητες στο Ρήχιο ποταμό επιτρέπονται επίσης με την προϋπόθεση ότι έχει αποκατασταθεί η επικοινωνία των λιμνών με τη θάλασσα, σύμφωνα με τις κείμενες διατάξεις και με την επιβολή, εφόσον αυτό κριθεί αναγκαίο, ειδικών όρων και περιορισμών που τίθενται από τις καθ' ύλη αρμόδιες Υπηρεσίες και μετά από γνωμοδότηση του Φορέα Διαχείρισης. Επιτρέπεται το ψάρεμα γόνου ευρύαλων ψαριών για εμπλουτισμό της λίμνης, με την επίβλεψη της καθ' ύλη αρμόδιας Υπηρεσίας.

12. Η εκτέλεση έργων συντήρησης και αποκατάστασης της ροής του Ρήχιου ποταμού λόγω των προσχώσεων, σύμφωνα με τις κείμενες διατάξεις, μετά από έγκριση της αρμόδιας Υπηρεσίας και γνωμοδότηση του Φορέα Διαχείρισης.

4. Πυρήνες Απόλυτης Προστασίας

Στους Πυρήνες Απόλυτης Προστασίας επιτρέπονται μόνο:

1. Η επιστημονική έρευνα μόνο των στοιχείων του οικοσυστήματος, σύμφωνα με τις κείμενες διατάξεις, με την προϋπόθεση ότι δεν δημιουργούνται προβλήματα υποβάθμισης στο οικοσύστημα και σύμφωνα με τα οριζόμενα στο άρθρο 5 της παρούσης.

2. Στο πνεύμα της απόλυτης προστασίας των πυρήνων επιτρέπονται μόνο η παρακολούθηση των οικολογικών παραμέτρων και ορισμένες μόνον εργασίες, που αποσκοπούν στην προστασία, αποκατάσταση και βελτίωση των χαρακτηριστικών του οικοσυστήματος, κατόπιν επαρκούς τεκμηρίωσης για την αναγκαιότητα τη σκοπιμότητα και την αποτελεσματικότητά τους μετά από γνωμοδότηση του Φορέα Διαχείρισης.

3. Λοιπές δραστηριότητες και επεμβάσεις, καθώς και η προσπέλαση στους συγκεκριμένους χώρους απαγορεύονται.

5. Περιοχή Β'

Στην Περιοχή Β' επιτρέπονται:

1. Η επιστημονική έρευνα των στοιχείων του οικοσυστήματος, καθώς και των πολιτισμικών στοιχείων (αρχαιολογικά κ.λπ.) της περιοχής, σύμφωνα με τις κείμενες διατάξεις.

2. α) Δραστηριότητες παρατήρησης της φύσης, περιβαλλοντικής εκπαίδευσης, υπαίθριας αναψυχής, κατασκήνωσης και υπαίθριας άθλησης, εκτός των οχλουσών, όπως μηχανοκίνητου αθλητισμού, ιπποδρομιών, αεραθλημάτων κ.λπ.

β) Οι υπαίθριες εγκαταστάσεις προσωρινού ή μόνιμου χαρακτήρα για τις δραστηριότητες αυτές, είναι επιτρεπτές, υπό τον όρο ότι δεν αλλοιώνουν το χαρακτήρα του τοπίου, δε θέτουν σε κίνδυνο τον ευρύτερο υδροτοπικό χαρακτήρα της περιοχής, βρίσκονται εκτός περιοχών γεωργικής γης υψηλής παραγωγικότητας και απέχουν τουλάχιστον 500m από τα όρια των Περιοχών Απόλυτης Προστασίας όπως αυτές καθορίζονται στην παρούσα Απόφαση.

γ) Η ανέγερση και χρήση βοηθητικών κτιριακών εγκαταστάσεων (αποδυτήρια, WC κ.λπ.) για την εξυπηρέτηση των ανωτέρω δραστηριοτήτων, με τους εξής όρους:

- Μέγιστη δομήσιμη επιφάνεια: 60 τ.μ.
- Μέγιστο επιτρεπόμενο ύψος : 4,5 μ.

3. Η εκτέλεση έργων που αποσκοπούν στη διατήρηση, προστασία και αποκατάσταση των στοιχείων του οικοσυστήματος, μετά από γνωμοδότηση του Φορέα Διαχείρισης.

4. Η εκτέλεση έργων προστασίας, συντήρησης, ανάδειξης και ανασκαφών στους ιστορικούς και αρχαιολογικούς χώρους και μνημεία, σύμφωνα με τις ισχύουσες διατάξεις.

5. Η ελεύθερη βόσκηση σε εκτατική μορφή. Οι περιοχές, η βοσκοικανότητα κατά είδος, ο αριθμός και το είδος των ζώων, η περίοδος βόσκησης και κάθε άλλη λεπτομέρεια για την άσκηση της δραστηριότητας ρυθμίζονται και εξειδικεύονται από το Σχέδιο Διαχείρισης και τον Κανονισμό Διοίκησης και Λειτουργίας της περιοχής μετά από την εκπόνηση ειδικής διαχειριστικής μελέτης η οποία θα εγκριθεί από τις αρμόδιες Υπηρεσίες μετά από γνωμοδότηση του Φορέα Διαχείρισης.

6. Η λειτουργία και ο εκσυγχρονισμός των νόμιμα υφιστάμενων πτηνοκτηνοτροφικών μονάδων. Επίσης είναι δυνατή η εγκατάσταση νέων μικρών βιώσιμων πτηνοκτηνοτροφικών μονάδων εφ' όσον:

- ευρίσκονται σε απόσταση μεγαλύτερη των 500m από το πλησιέστερο όριο της Περιοχής Α΄
- δεν καταναλώνουν νερό περισσότερο από 10 m³/ημέρα.
- οι εγκαταστάσεις επεξεργασίας των αποβλήτων τους διαθέτουν εφεδρικές δεξαμενές αποθήκευσης του συνόλου των εκρών τους για τεκμηριωμένα ικανό αριθμό ημερών.
- υπάρχουν υφιστάμενα δικαιώματα χρήσης νερού
- η επεξεργασία των αποβλήτων τους τα καθιστά κατάλληλα τουλάχιστον για αρδευτική χρήση

7. Η εγκατάσταση και λειτουργία νέων μικρών μονάδων υδατοκαλλιεργειών εφόσον υπάρχουν υφιστάμενα δικαιώματα χρήσης νερού και με κλειστό κύκλωμα διαχείρισης νερού και υγρών αποβλήτων.

8. Η γεωργία και η δένδροκαλλιέργεια στις νόμιμα καλλιεργούμενες εκτάσεις, απαγορευμένου κάθε νέου έργου εκχέρσωσης αποψίλωσης άρδευσης αποστράγγισης καθώς και η με οποιονδήποτε τρόπο καταστροφή ή αλλοίωση των φυτοφρακτών. Επεμβάσεις στους φυτοφράκτες

είναι επιτρεπτές μόνο εφόσον είναι τεκμηριωμένα αναπόφευκτες κατά την εφαρμογή του επόμενου εδαφίου.

Η προώθηση και ενίσχυση της αναδιάρθρωσης των καλλιεργειών και η εφαρμογή βελτιωμένων καλλιεργητικών πρακτικών καθώς η λήψη μέτρων και η διενέργεια ελέγχων για τον ποσοτικό περιορισμό στη χρήση λιπασμάτων και φυτοφαρμάκων, με σκοπό την εξοικονόμηση των υδατικών πόρων και τη μείωση της γεωργικής ρύπανσης.

9. Η λειτουργία των νόμιμα υφιστάμενων αρδευτικών και στραγγιστικών δικτύων, των νόμιμα υφιστάμενων γεωτρήσεων για υδρευτική, αρδευτική και παραγωγική χρήση, καθώς και η συντήρηση και εκσυγχρονισμός τους μετά από περιβαλλοντική αδειοδότηση σύμφωνα με τις κείμενες διατάξεις και γνωμοδότηση του Φορέα Διαχείρισης. Για τη λειτουργία όλων των υφισταμένων νομίμως αρδευτικών δικτύων και γεωτρήσεων επιβάλλεται ορθολογική άρδευση και η εφαρμογή νέων βελτιωμένων μεθόδων που τεκμηριωμένα διασφαλίζουν καλύτερη εξοικονόμηση νερού, όπου οι συνθήκες (εδάφους, καλλιέργειας) το επιτρέπουν, με έγκριση των αρμοδίων Υπηρεσιών και γνωμοδότηση Φορέα Διαχείρισης, σε συνεργασία με τις αντίστοιχες Υπηρεσίες Δ.Υ.Π. και Ε.Β. της Νομαρχιακής Αυτοδιοίκησης Θεσ/νίκης και του Οργανισμού Εγγείων Βελτιώσεων.

10. Η θήρα σε καθοριζόμενους χώρους, σύμφωνα με τις κείμενες διατάξεις και τις υποδείξεις των καθ' ύλη αρμόδιων υπηρεσιών του Υπ. Γεωργίας και του Φορέα Διαχείρισης, με την προϋπόθεση ότι ασκείται σε απόσταση μεγαλύτερη των 300m από το όριο της Περιοχής Α΄.

11. Η χρήση του υφιστάμενου οδικού δικτύου, καθώς και τα έργα αποκατάστασης και συντήρησής του, σύμφωνα με τις κείμενες διατάξεις, μετά από γνωμοδότηση του Φορέα Διαχείρισης. Η διάνοιξη νέων οδών δύναται να επιτρέπεται κατ' εξαίρεση μετά από τεκμηρίωση της αναγκαιότητας τους και σχετική γνωμοδότηση του Φορέα Διαχείρισης.

12. Η κατασκευή έργων βελτίωσης, αποκατάστασης, συντήρησης και εκσυγχρονισμού λειτουργικών υποδομών και μεταφορών (αποχέτευση, ύδρευση, σιδηροδρομικό δίκτυο, κ.λπ.), σύμφωνα με τις κείμενες διατάξεις και τα οριζόμενα στην παρούσα ως προς την έγκριση των περιβαλλοντικών όρων και εφόσον δε θίγονται τα χαρακτηριστικά της περιοχής ως Περιφερειακής Ζώνης Προστασίας του «Εθνικού Πάρκου Υγροτόπων των Λιμνών Κορώνειας - Βόλβης και Μακεδονικών Τεμπών», μετά από γνωμοδότηση του Φορέα Διαχείρισης.

13. Η άσκηση της δραστηριότητας της μελισσοκομίας.

14. Η δημιουργία εποχιακών θερμοκηπίων χαμηλής κάλυψης και θερμοκηπίων μονίμων εγκαταστάσεων (π.χ. υαλόφρακτα) σε ήδη υφιστάμενη γεωργική γη, τα οποία καλύπτουν μέχρι το 60% της επιφάνειας του γηπέδου, μετά από εισήγηση της αρμόδιας Υπηρεσίας και εφόσον υπάρχουν υφιστάμενα δικαιώματα χρήσης νερού. Για την εξυπηρέτηση των ενεργειακών αναγκών των παραπάνω θερμοκηπίων ή άλλων γεωργικών καλλιεργειών, είναι δυνατόν να επιτραπεί η χρήση γεωθερμικής ενέργειας χαμηλής ενθαλπίας, σύμφωνα με τις κείμενες διατάξεις και υπό την προϋπόθεση της επανέκχυσης του γεωθερμικού ρευστού στο γεωθερμικό πεδίο.

15. α) Οι δασοκομικές εργασίες (καλλιέργεια του δάσους, αντιδιαβρωτικά έργα, αναδασώσεις με φυτεύσεις αυτοφυών ειδών κ.λπ.), τα έργα δασοπροστασίας και η διαχείριση των δασών και δασικών εκτάσεων γενικά, με σκοπό την προστασία, διατήρηση και αποκατάσταση του οικοσυστήματος, αποκλειομένων των πρακτικών, όπως αποφυλικές υλοτομίες, χρησιμοποίηση ξενικών και μη αυτοφυών φυτικών ειδών στις αναδασώσεις, χρησιμοποίηση ταχυαυξών ειδών και γενικά πρακτικών που έχουν δυσμενείς επιπτώσεις στα κατάντη ευαίσθητα οικοσυστήματα. Τα παραπάνω έργα εκτελούνται μετά από σχετική διαχειριστική μελέτη, σύμφωνα με τις κείμενες διατάξεις, κατόπιν εγκρίσεως από την καθ' ύλη αρμόδια Υπηρεσία μετά από γνωμοδότηση του Φορέα Διαχείρισης.

16. Η εγκατάσταση και λειτουργία μικρών μεταποιητικών μονάδων αγροτικών προϊόντων ισχύος < 15 HP, με την προϋπόθεση ότι:

- ευρίσκονται σε απόσταση μεγαλύτερη των 500m από το πλησιέστερο όριο της Περιοχής Α΄
- δεν καταναλώνουν νερό περισσότερο από 5 m³/ημέρα ή και μέχρι 20 m³ /ημέρα υπό την προϋπόθεση ότι τουλάχιστον τα 10 m³ /ημέρα επαναχρησιμοποιούνται.
- δεν παράγουν επικίνδυνα, σύμφωνα με τις εκάστοτε ισχύουσες διατάξεις, υγρά απόβλητα, τα οποία θα επιβαρύνουν το κατάντη ευαίσθητο οικοσύστημα και οι εγκαταστάσεις επεξεργασίας των αποβλήτων τους διαθέτουν εφεδρικές δεξαμενές αποθήκευσης του συνόλου των εκρών τους για τεκμηριωμένα ικανό αριθμό ημερών.
- υπάρχουν υφιστάμενα δικαιώματα χρήσης νερού.
- η επεξεργασία των αποβλήτων τους τα καθιστά κατάλληλα τουλάχιστον για αρδευτική χρήση.
- τα κτίσματα ελέγχονται από τη αρμόδια Επιτροπή Πολεοδομικού και Αρχιτεκτονικού Ελέγχου και διαθέτουν εγκεκριμένη κηποτεχνική μελέτη διαμόρφωσης αύλειου χώρου.

17. Η χρήση των νόμιμα υφιστάμενων γεωργικών αποθηκών και η ανέγερση νέων αποθηκών, μεγίστου εμβαδού 80m² και ύψους 4,5m. Σε εξαιρετικές περιπτώσεις και μετά από αιτιολογημένη γνώμη της καθ' ύλη αρμόδιας Υπηρεσίας, είναι δυνατή η ανέγερση μεγαλύτερου μεγέθους γεωργικών αποθηκών ή στεγαστρων, για τη φύλαξη μεγαλύτερου μεγέθους γεωργικών μηχανημάτων και εργαλείων, μετά από γνωμοδότηση του Φορέα Διαχείρισης και εφόσον επιτρέπεται από τις κείμενες διατάξεις.

18. Η ανέγερση και χρήση μονώροφου κατοικίας, μέγιστης επιτρεπόμενης συνολικής επιφάνειας 200 m².

19. Το κατώτατο όριο κατάτμησης και αρτιότητας για την εφαρμογή των προηγούμενων παραγράφων 2β, 6, 13, 15, 16, και 17 ορίζεται στα 10 στρέμματα.

20. Όπου κατά την εφαρμογή των ανωτέρω προκύπτουν επιτρεπόμενα κτίσματα εμβαδού μεγαλύτερου των 200 m², επιβάλλεται η διάσπαση του όγκου τους σε μικρότερου εμβαδού κτίσματα, εφόσον δεν έρχεται σε αντίθεση με Κοινοτικούς Κανονισμούς και Οδηγίες για ειδικά κτίρια. Κατά τα άλλα εφαρμόζονται οι εκάστοτε ισχύοντες όροι δόμησης.

21. Για οποιοδήποτε κτίσμα των προηγούμενων παραγράφων, απαιτείται έλεγχος της αρμόδιας Επιτροπής Πολεοδομικού και Αρχιτεκτονικού Ελέγχου, σύμφωνα με την τυπολογία και τα χαρακτηριστικά της περιοχής.

22. Είναι δυνατή η επιβολή όρων και περιορισμών και εντός του σχεδίου των οικισμών, στο πλαίσιο της διαχείρισης της περιοχής ως συνόλου και σε εφαρμογή των σχετικών κείμενων διατάξεων, εφόσον διαπιστώνεται αλλοίωση των οικολογικών χαρακτηριστικών και του τοπίου της περιοχής. Επέκταση των οικισμών επιτρέπεται, μόνο σε εξαιρετικές περιπτώσεις διαπιστωμένων στεγαστικών αναγκών που προκύπτουν από μελέτη στο πλαίσιο της ισχύουσας νομοθεσίας (ΓΠΣ, ΣΧΟΟΑΠ, κ.λπ.) υπό την προϋπόθεση ότι δεν θίγονται τα οικολογικά και δεν προσβάλλονται τα πολιτιστικά χαρακτηριστικά της περιοχής, σύμφωνα με τις κείμενες διατάξεις και μετά από γνωμοδότηση του Φορέα Διαχείρισης.

6. Περιοχή Γ΄

Στην Περιοχή Γ΄ επιτρέπονται όλα τα έργα και οι δραστηριότητες σύμφωνα με την ισχύουσα νομοθεσία και τις κείμενες διατάξεις, εξαιρουμένων των κάτωθι:

1. Των Ομάδων έργων και δραστηριοτήτων που περιλαμβάνονται στην υποκατηγορία 1 της πρώτης κατηγορίας της ΚΥΑ 15393/2332/5.8.2002.

Της απαγόρευσης αυτής εξαιρούνται τα έργα και οι δραστηριότητες των περιπτώσεων:

α) 12 της 2ης Ομάδας (έργα επαναπλημμύρισης εδαφών)

β) 22, 23 και 24 της 6ης Ομάδας (ιδιωτική πολεοδόμηση, πολεοδομικός - χωροταξικός σχεδιασμός) με την προϋπόθεση ότι καλύπτονται αποκλειστικά διαπιστωμένες ανάγκες πρώτης κατοικίας απαγορευμένης της ίδρυσης παραθεριστικών οικισμών (β΄ κατοικίας). Η ίδρυση νέων μικρών οικισμών ή επεκτάσεις υφιστάμενων σύμφωνα με την κείμενη Νομοθεσία (εγκεκριμένο ΣΧΟΟΑΠ ή ΓΠΣ ή άλλων χωροταξικών σχεδίων σύμφωνα με το Ν. 2508/97 ή σε εφαρμογή του άρθρου 24 του Ν. 2508/97 κ.λπ.). Για την προστασία του περιβάλλοντος κατά τη δημιουργία των οικισμών αυτών τίθενται αυστηροί περιβαλλοντικοί όροι, χαμηλή πυκνότητα οίκησης, ύδρευση από δίκτυο, μονάδες επεξεργασίας με επαναχρησιμοποίηση νερού για πότισμα καθώς και ειδικοί περιορισμοί για τη δόμηση.

Ειδικότερα:

- Οι οικισμοί θα πρέπει κατά το δυνατόν να αναπτυχθούν πλησίον υφιστάμενων οικισμών ή σε επέκτασή τους προκειμένου να διασφαλισθεί η από κοινού αντιμετώπιση ειδικών αυξημένων δαπανών και καταλήψεις γης (π.χ. ύδρευση, βιολογικός καθαρισμός, απορρίμματα, νεκροταφεία, διάνοιξη νέων δικτύων μεταφορών κ.λπ.)

- Η θέση των νέων οικισμών θα αναζητείται προς τα εξωτερικά όρια της ως άνω λεκάνης απορροής εντός της ζώνης Γ΄ και πάντως όχι σε απόσταση μικρότερη των 2.000m από το όριο του Εθνικού Πάρκου (Περιοχή Α΄).

- Ο αριθμός των κατοίκων που πρόκειται να εγκατασταθούν στους ως άνω νέους ή επεκτεινόμενους οικισμούς εντός Μυγδονίας λεκάνης δεν πρέπει να υπερβαίνει συνολικά τους 2.000 κατοίκους.

- Η υδρευτική τους εξυπηρέτηση να γίνεται από υφιστάμενες νόμιμες πηγές παροχής νερού ή ένταξη στο δίκτυο πλησίον ευρισκομένου υφιστάμενου οικισμού.

- Επιβάλλεται η εφαρμογή κατάλληλης μεθόδου επεξεργασίας των λυμάτων ώστε τεκμηριωμένα να εξασφαλίσει η διατήρηση των φυσικοχημικών παραμέτρων των οικοσυστημάτων.

γ) 18, 19 και 20 της 8ης Ομάδας (εκκολαπτήρια άλλων υδροβίων οργανισμών-πειραματικές εκτροφές & πρωτοεμφανιζόμενες τεχνολογίες) εφόσον εξυπηρετούν τα επιτρεπόμενα έργα των υποκατηγοριών 3 και 4 της ίδιας Ομάδας.

δ) 292 της 9ης Ομάδας (εργασίες διαρρύθμισης ΒΙΠΕ, ΒΙΠΑ κ.λπ.) και

ε) 7 της 10ης Ομάδας (έργα σιδηροδρόμων κ.λπ.)

2. Των Ομάδων έργων και δραστηριοτήτων που περιλαμβάνονται στην υποκατηγορία 2 της πρώτης κατηγορίας της ΚΥΑ 15393/2332/5.8.2002.

Της απαγόρευσης αυτής εξαιρούνται τα έργα και οι δραστηριότητες των περιπτώσεων:

α) όλων των περιπτώσεων της 1ης Ομάδας

β) 4, 5, 1, 5, 2, 6, 7, 1, 8, 14 και 16.1 της 2ης Ομάδας (υδρομαστεύσεις πηγών - αγωγοί - αρδευτικά κ.λπ. - αντιπλημμυρικά έργα κ.λπ. - έργα αγροτικού αναδασμού - άρσεις προσχώσεων σε υδατορρέυματα).

Η κατασκευή και λειτουργία των νέων αρδευτικών δικτύων της παρούσας παραγράφου επιτρέπεται υπό την προϋπόθεση εφαρμογής μεθόδων άρδευσης που τεκμηριωμένα διασφαλίζουν εξοικονόμηση νερού, όπου οι συνθήκες (εδάφους, καλλιεργειών) το επιτρέπουν και μετά από εκπόνηση σχετικών γεωργοτεχνικών μελετών.

γ) 4 της 4ης Ομάδας (ΧΥΤΑ μη επικίνδυνων στερεών αποβλήτων) σύμφωνα με τον εγκεκριμένο σχεδιασμό.

δ) 11 και 15 της 4ης Ομάδας (εγκαταστάσεις επεξεργασίας αστικών και βιομηχανικών υγρών αποβλήτων). Η ποιότητα των επεξεργασμένων αστικών λυμάτων και βιομηχανικών αποβλήτων απαιτείται να ικανοποιεί κατ' ελάχιστο τα όρια της Υ.Α. 5673/400/14.3.97 (ΦΕΚ 192 Β/14.3.97) «Μέτρα και όροι για την επεξεργασία αστικών λυμάτων», Παράρτημα Ι, Πίνακες 1 & 2 και τους όρους διάθεσης που προβλέπονται από τη σχετική Νομαρχιακή Απόφαση για τον ορισμό χρήσης του αποδέκτη και τα ποιοτικά χαρακτηριστικά των διατιθέμενων αποβλήτων.

ε) όλων των περιπτώσεων της 5ης Ομάδας (εξορυκτικές δραστηριότητες) που εξυπηρετούν εγκεκριμένα έργα που υλοποιούνται στην περιοχή ή καλύπτουν αποκλειστικά τοπικές ανάγκες, με την προϋπόθεση ότι το εξορυκτικό μέτωπο δεν είναι ορατό από τη ζώνη Α'

στ) όλων των περιπτώσεων της 7ης Ομάδας (κτηνοπτηνοτροφικές εγκαταστάσεις) με την προϋπόθεση ότι οι μονάδες λειτουργούν σε εκτατική μορφή.

ζ) 2, 10 και 14 της 10ης Ομάδας (αγωγοί φυσικού αερίου - ελικοδρόμια - ραντάρ, κεντρικοί αναμεταδότες κ.λπ.)

3. της ίδρυσης, εγκατάστασης και λειτουργίας κύριων ξενοδοχειακών καταλυμάτων εκτός σχεδίου πόλεων και εκτός ορίων οικισμών εφόσον η δυναμικότητά τους δεν υπερβαίνει τις 150 κλίνες εντάσσονται στο τοπίο της περιοχής (ΕΠΑΕ Α' βαθμού) και επιπλέον διαθέτουν σύστημα βιολογικής επεξεργασίας των υγρών αποβλήτων τους, σύμφωνα με τις ισχύουσες διατάξεις.

4. Της ίδρυσης, εγκατάστασης και λειτουργίας νέων βιομηχανικών μονάδων με αντλούμενη παροχή μεγαλύτερη των 50m³/ημέρα οι οποίες κατά την παραγωγική τους διαδικασία αποστραγγίζουν σε ρέματα ή στο έδαφος ποσότητα υγρών αποβλήτων μεγαλύτερη των 50m³/ημέρα, ανεξάρτητα από το βαθμό επεξεργασίας τους. Οι λοιπές μονάδες που δεν εμπίπτουν στην προαναφερόμενη περι-

πτωση χωροθετούνται σε οργανωμένες ζώνες, που προσδιορίζονται από εγκεκριμένα Γενικά Πολεοδομικά Σχέδια ή Σ.Χ.Ο.Ο.Α.Π. σε εφαρμογή του Ν. 2508/97. Τα όρια των ως άνω οργανωμένων ζωνών δεν επιτρέπεται να απέχουν απόσταση μικρότερη των 200m εκατέρωθεν της κοίτης των υφιστάμενων ρεμάτων. Η εγκατάσταση και λειτουργία των μονάδων αυτών γίνεται σύμφωνα με τις κείμενες διατάξεις και μετά από γνωμοδότηση του Φορέα Διαχείρισης.

5. Της διαχείρισης των δασών με αποψιλωτικές υλοτομίες και η εισαγωγή ξενικών ειδών κατά τις αναδασώσεις.

Β. Τα αναφερόμενα στις προηγούμενες παραγράφους 6.Α.1 και 6.Α.2 εφαρμόζονται βάσει της κατάταξης της ΚΥΑ 15393/2332/5.8.2002 ανεξάρτητα από τα οριζόμενα στο άρθρο 9 της ΚΥΑ Η.Π. 11014/703/Φ104/13.5.2003 (ΦΕΚ 332 Β') για τη «διαδικασία αξιολόγησης».

Γ. Για την υλοποίηση κάθε έργου που οι επιπτώσεις του πιθανά να απειλήσουν τα κατάντη οικοσυστήματα, είτε λόγω κακής λειτουργίας του είτε λόγω επίδρασης αστάθμητων παραγόντων ή ατυχήματος, απαιτείται, κατά τη φάση της περιβαλλοντικής αδειοδότησής του, η εξέταση όλων των προσφερομένων εκτός της παρούσας περιοχής Γ' (λεκάνη Μυγδονίας) εναλλακτικών λύσεων. Αν από την λεπτομερή εξέταση των προαναφερόμενων εναλλακτικών λύσεων τεκμηριωθεί επαρκώς, και με βάση περιβαλλοντικά κριτήρια, ότι το έργο μπορεί να υλοποιηθεί μόνο εντός της παρούσας ζώνης, τότε απαιτείται η επιβολή πολύ αυστηρών περιβαλλοντικών όρων και η συστηματική παρακολούθηση της τήρησής τους.

Δ. Των απαγορεύσεων της παρούσας παραγράφου 6 εξαιρούνται τα έργα που αποδεδειγμένα αποσκοπούν στην αποκατάσταση, βελτίωση και διατήρηση του φυσικού περιβάλλοντος της περιοχής αυτής και των κατάντη χερσαίων και υδροτοπικών οικοσυστημάτων και προβλέπονται από ολοκληρωμένα σχέδια διαχείρισης σύμφωνα με τις κείμενες διατάξεις».

Άρθρο 4

Γενικές διατάξεις

1. Στον Κανονισμό Διοίκησης και Λειτουργίας και στο Σχέδιο Διαχείρισης εξειδικεύονται θεματικά ή/ και χωρικά οι παραπάνω γενικοί όροι και περιορισμοί στις χρήσεις γης, την εγκατάσταση και άσκηση δραστηριοτήτων, την εκτέλεση έργων και την εφαρμογή προγραμμάτων όπως:

- για την άσκηση των δραστηριοτήτων της γεωργίας, της βόσκησης, της αλιείας, της θήρας, της δασοπονίας κ.λπ.

- για τις δραστηριότητες του οικότουρισμού, της αναψυχής, της περιβαλλοντικής εκπαίδευσης, των ναυαθλημάτων, κ.λπ.

- για την ορθολογική διαχείριση των υδατικών πόρων και την αποκατάσταση της υδρολογικής ισορροπίας στη λεκάνη Μυγδονίας.

- για την εφαρμογή βελτιωμένων μεθόδων άρδευσης και την αντικατάσταση των υφιστάμενων συστημάτων άρδευσης με στόχο την εξοικονόμηση νερού.

- για την ορθολογική χρήση λιπασμάτων και φυτοφαρμάκων με στόχο τη μείωση της γεωργικής ρύπανσης.

- για τον εκσυγχρονισμό των υφιστάμενων θερμοκηπιακών μονάδων με τη χρησιμοποίηση σύγχρονων υδροπονικών μεθόδων με ανακυκλούμενο θρεπτικό διάλυμα.

- για τις δραστηριότητες των βιοτεχνικών και βιομηχανικών μονάδων και ελαχιστοποίηση της προκαλούμενης ρύπανσης και υποβάθμισης των υδάτινων πόρων από αυτές.

2. Κάθε έργο και δραστηριότητα που δεν αναφέρεται στα επιτρεπόμενα του άρθρου 3 της παρούσης απαγορεύεται.

- Εξαιρούνται από τις απαγορεύσεις των διατάξεων της παρούσης απόφασης.

α) τα έργα και οι δραστηριότητες που κατά την ημέρα δημοσίευσης του παρόντος:

- υφίστανται και λειτουργούν νομίμως ή
- βρίσκονται στο στάδιο κατασκευής ή έχουν δημοπρατηθεί ή βρίσκονται στο στάδιο δημοπράτησης με βάση σύννομες άδειες, εγκρίσεις και διαδικασίες ή
- έχουν σύννομες άδειες εγκατάστασης ή λειτουργίας και

- έχουν εκδοθεί σύννομες οικοδομικές άδειες ή αποφάσεις περιβαλλοντικών όρων με τη δυνατότητα, εάν απαιτείται, επιβολής προσθετικών περιβαλλοντικών όρων.

β) τα έργα Εθνικής Σημασίας με Απόφαση του Υπουργικού Συμβουλίου καθώς και τα έργα και οι επεμβάσεις λόγω εκτάκτου ανάγκης (σεισμών, πλημμυρών, θεομηνιών κ.λπ.).

Ειδικότερα επανεξετάζονται:

- ο τρόπος λειτουργίας των νόμιμα υφιστάμενων αρδευτικών στραγγιστικών δικτύων και επιβάλλονται περιορισμοί ή απαγόρευση λειτουργίας τους, από τις καθ' ύλην αρμόδιες υπηρεσίες σε περίπτωση μη τήρησης των περιβαλλοντικών όρων ή εφόσον προκύπτει ανάγκη με βάση τα δεδομένα ποιοτικά και ποσοτικά του υδατικού δυναμικού της περιοχής, που επηρεάζεται από τη λειτουργία των έργων και μετά από τεκμηριωμένη εισήγηση του Φορέα Διαχείρισης και συνεργασία με τις αντίστοιχες υπηρεσίες και τον Οργανισμό Εγγείων Βελτιώσεων. Ειδικότερα απαγορεύεται η άντληση από τις λίμνες οποιονδήποτε ποσοτήτων νερού και για οποιονδήποτε λόγο πλην της πυρόσβεσης.

- ο τρόπος λειτουργίας των νόμιμα υφιστάμενων βιομηχανικών και βιοτεχνικών μονάδων στην περιοχή, καθώς και όσες μονάδες έχουν εφοδιαστεί με άδεια εγκατάστασης. Για το σκοπό αυτό διενεργείται κατ' αρχήν καταγραφή του αριθμού του είδους και των θέσεων τους από τον Φορέα Διαχείρισης, σε συνεργασία με τις καθ' ύλην αρμόδιες υπηρεσίες, και επανεξετάζονται οι περιβαλλοντικοί όροι λειτουργίας τους σύμφωνα με τα οριζόμενα στην παρούσα Απόφαση. Εφόσον διαπιστωθεί υποβάθμιση του οικοσυστήματος από τη λειτουργία τους είναι δυνατόν είτε να επιβληθούν πρόσθετοι περιβαλλοντικοί όροι, είτε να απομακρυνθούν από την περιοχή, στην περίπτωση που οι πρόσθετοι περιβαλλοντικοί όροι αποδειχθούν αναποτελεσματικοί. Η επιβολή των πρόσθετων περιβαλλοντικών όρων ή η απομάκρυνση από την περιοχή πραγματοποιείται σύμφωνα με τις κείμενες διατάξεις από τις καθ' ύλην αρμόδιες υπηρεσίες σε συνεργασία με το Φορέα Διαχείρισης.

- Επανεξετάζονται οι νόμιμα υφιστάμενες πτηνοκτηνοτροφικές εγκαταστάσεις ως προς τους περιβαλλοντικούς όρους λειτουργίας τους και σύμφωνα με τα οριζόμενα στην παρούσα Απόφαση, οι δε αρμόδιες υπηρεσίες

εντείνουν τους ελέγχους για την τήρησή τους. Στην περίπτωση που διαπιστωθεί υποβάθμιση του οικοσυστήματος από την λειτουργία τους είναι δυνατόν να απαιτηθεί η επιβολή πρόσθετων περιβαλλοντικών όρων ή και η απομάκρυνσή τους. Η απομάκρυνση πραγματοποιείται σύμφωνα με τις κείμενες διατάξεις και βάσει προγράμματος μετεγκατάστασής τους σε νέο χώρο κατάλληλο για τη δραστηριότητα. Το πρόγραμμα της μετεγκατάστασης καταρτίζεται και ελέγχεται από τις καθ' ύλην αρμόδιες υπηρεσίες σε συνεργασία με τον Φορέα Διαχείρισης.

- Οι νόμιμα υφιστάμενες υδροβόρες δραστηριότητες (βαφεία, γαλακτοβιομηχανίες, κ.λπ.) συνεχίζουν να λειτουργούν, με την επιφύλαξη των προηγούμενων παραγράφων, χωρίς να μπορούν να αυξήσουν την κατανάλωση νερού πέραν του μέσου όρου της τελευταίας τριετίας. Αύξηση της παραγωγής επιτρέπεται μόνο εφόσον η αύξηση αυτή δεν συνεπάγεται αύξηση της κατανάλωσης νερού πέραν του ανωτέρω ορίου.

- Έργα για τα οποία έχει εκδοθεί Απόφαση Προέγκρισης Χωροθέτησης και εκείνα για τα οποία έχει προηγηθεί, βάσει της κείμενης νομοθεσίας, παραχώρηση κοινοχρήστων ή δημοτικών γηπέδων, και αντίκεινται στις διατάξεις του παρόντος, επανεξετάζονται στο πλαίσιο της παρούσας απόφασης και προωθείται η διαδικασία αδειοδότησής τους μετά από σύμφωνη γνώμη της αρμόδιας Διεύθυνσης του Υ.Π.Ε.Χ.Ω.Δ.Ε..

- Για όλα τα επιτρεπόμενα από την παρούσα απόφαση έργα και δραστηριότητες ακολουθείται η διαδικασία της περιβαλλοντικής αδειοδότησης σύμφωνα με τις εκάστοτε ισχύουσες διατάξεις. Κατά τη διαδικασία αυτή απαιτείται η γνωμοδότηση του Φορέα Διαχείρισης.

3. Επιβάλλεται η εντός ενός έτους απομάκρυνση από την περιοχή των υφιστάμενων παράνομων έργων και δραστηριοτήτων, που αντιβαίνουν με τα οριζόμενα στην παρούσα απόφαση και η αποκατάσταση του περιβάλλοντος σύμφωνα με τις κείμενες διατάξεις και τις υποδείξεις του Φορέα Διαχείρισης.

Ειδικότερα επιβάλλεται η άμεση απομάκρυνση όλων των παράνομων καλλιεργειών ή οποιονδήποτε άλλων χρήσεων γης, που προήλθαν από παράνομες εκχερσώσεις και καταπατήσεις, νεοαποκαλυπτόμενων, δασικών ή άλλων περιοχών, καθώς και η αποκατάσταση των εκτάσεων αυτών η οποία θα πρέπει να ολοκληρωθεί εντός διαστήματος όχι μεγαλύτερου του ενός έτους και σε εφαρμογή των σχετικών κείμενων διατάξεων μετά από πρόταση του Φορέα Διαχείρισης, με μέριμνα και ευθύνη των καθ' ύλην αρμοδίων Υπηρεσιών.

4. Επιβάλλεται η συλλογή και απομάκρυνση από την περιοχή Α' και Β', παντός είδους υπολειμμάτων και απορριμμάτων από κάθε είδους, επιτρεπόμενα από την παρούσα απόφαση, έργα, δραστηριότητες και χρήσεις (παραγωγή, διαλογή, διαμετακόμιση, τυποποίηση, οικιστική-τουριστική χρήση, κ.λπ.), με ευθύνη των χρηστών και των αρμοδίων για κάθε περίπτωση φορέων.

5. Για την αποκατάσταση της υδρολογικής ισορροπίας της περιοχής απαιτείται η εκπόνηση μελέτης διαχείρισης υδατικού ισοζυγίου για το σύνολο της έκτασης της υδρολογικής λεκάνης, από την οποία θα προκύψουν οι δυνατότητες άντλησης και η λεπτομερής πρακτική για τη χρήση των επιφανειακών και υπόγειων νερών καθώς και δι-

κτυο ποσοτικής και ποιοτικής παρακολούθησης των επιφανειακών και υπογείων νερών. Μέχρι την ολοκλήρωση της παραπάνω διαδικασίας:

- Απαγορεύονται όλες οι νέες γεωτρήσεις στις Περιοχές Α' και Β', εξαιρουμένων των υδρευτικών για οικιακή χρήση.
- Στην Περιοχή Γ' οι νέες γεωτρήσεις που εξυπηρετούν επιτρεπόμενες δραστηριότητες σύμφωνα με τις διατάξεις του παρόντος, θα πρέπει να έχουν τουλάχιστον 300μ. απόσταση μεταξύ τους.
- Για τα υφιστάμενα δικαιώματα και χρήσεις νερού εφαρμόζονται οι διατάξεις των άρθρων 13 παρ. 1 και 15 παρ. 3 του Ν. 1739/87.

6. Απαγορεύεται η άσκηση της δραστηριότητας της θήρας σε όλη την έκταση του Εθνικού Πάρκου (Περιοχές Α, Α1, Α2 και Πυρήνες Απόλυτης Προστασίας) καθώς και σε ζώνη πλάτους 300 μ. από το όριο του. Είναι δυνατή, μετά την παρέλευση τριετίας, η τροποποίηση των δεσμεύσεων, με βάση τα επιστημονικά δεδομένα σχετικής μελέτης και έκδοση σχετικού Κανονισμού Λειτουργίας.

Άρθρο 5

Ο Φορέας Διαχείρισης χορηγεί τις προβλεπόμενες στο άρθρο 3 άδειες για:

α. επιστημονική έρευνα και τεχνικές δοκιμές και αναλύσεις εντός των ορίων των Περιοχών Α' και Β' της προστατευόμενης περιοχής.

β. Ξενάγησης επισκεπτών και διεξαγωγής οικοτουριστικών προγραμμάτων εντός των ορίων των Περιοχών Α' της προστατευόμενης περιοχής.

Το περιεχόμενο των αδειών της προηγούμενης παραγράφου, οι ειδικότεροι όροι, οι προϋποθέσεις και οι διαδικασίες, ορίζονται στον αντίστοιχο Κανονισμό Διοίκησης και Λειτουργίας.

Άρθρο 6 Κυρώσεις

Στους παραβάτες των διατάξεων της παρούσας απόφασης επιβάλλονται οι κυρώσεις που προβλέπονται από

τα άρθρα 28, 29 και 30 του Ν. 1650/1986, όπως το τελευταίο τροποποιήθηκε με το άρθρο 4 του Ν. 3010/02 (Α'91), καθώς και από άλλες ειδικές διατάξεις.

Άρθρο 7

Μεταβατικές διατάξεις

1. Κάθε διάταξη που αντίκειται στα οριζόμενα με την παρούσα απόφαση καταργείται. Διατάξεις που προβλέπουν αυστηρότερες ρυθμίσεις κατ'εξουσιοδότηση των οριζόμενων με την παρούσα απόφαση.

2. Μέχρι τη λειτουργία του Φορέα Διαχείρισης αρμόδιες για την τήρηση και εφαρμογή των διατάξεων του παρόντος είναι οι Υπηρεσίες του Υ.Π.Ε.Χ.Ω.Δ.Ε. και οι καθ' ύλην αρμόδιες, σύμφωνα με τις ισχύουσες διατάξεις, Κεντρικές Υπηρεσίες των συναρμόδιων Υπουργείων καθώς και οι Υπηρεσίες της Περιφέρειας Κεντρικής Μακεδονίας και της Νομαρχιακής Αυτοδιοίκησης Θεσσαλονίκης.

3. Μέχρι την έγκριση του Κανονισμού Λειτουργίας και Διαχείρισης, η φύλαξη και επίβλεψη της περιοχής γίνεται από τα καθ' ύλην αρμόδια όργανα των Περιφερειακών και Νομαρχιακών Υπηρεσιών.

Άρθρο 8

Ισχύς

Η ισχύς της παρούσας απόφασης αρχίζει από τη δημοσίευσή της στην Εφημερίδα της Κυβερνήσεως.

Η απόφαση αυτή να δημοσιευθεί στην Εφημερίδα της Κυβερνήσεως.

Αθήνα, 11 Φεβρουαρίου 2004

ΟΙ ΥΠΟΥΡΓΟΙ

ΠΕΡΙΒΑΛΛΟΝΤΟΣ, ΧΩΡΟΤΑΞΙΑΣ

ΚΑΙ ΔΗΜΟΣΙΩΝ ΕΡΓΩΝ

ΑΝΑΠΤΥΞΗΣ
Α. ΤΣΟΧΑΤΖΟΠΟΥΛΟΣ

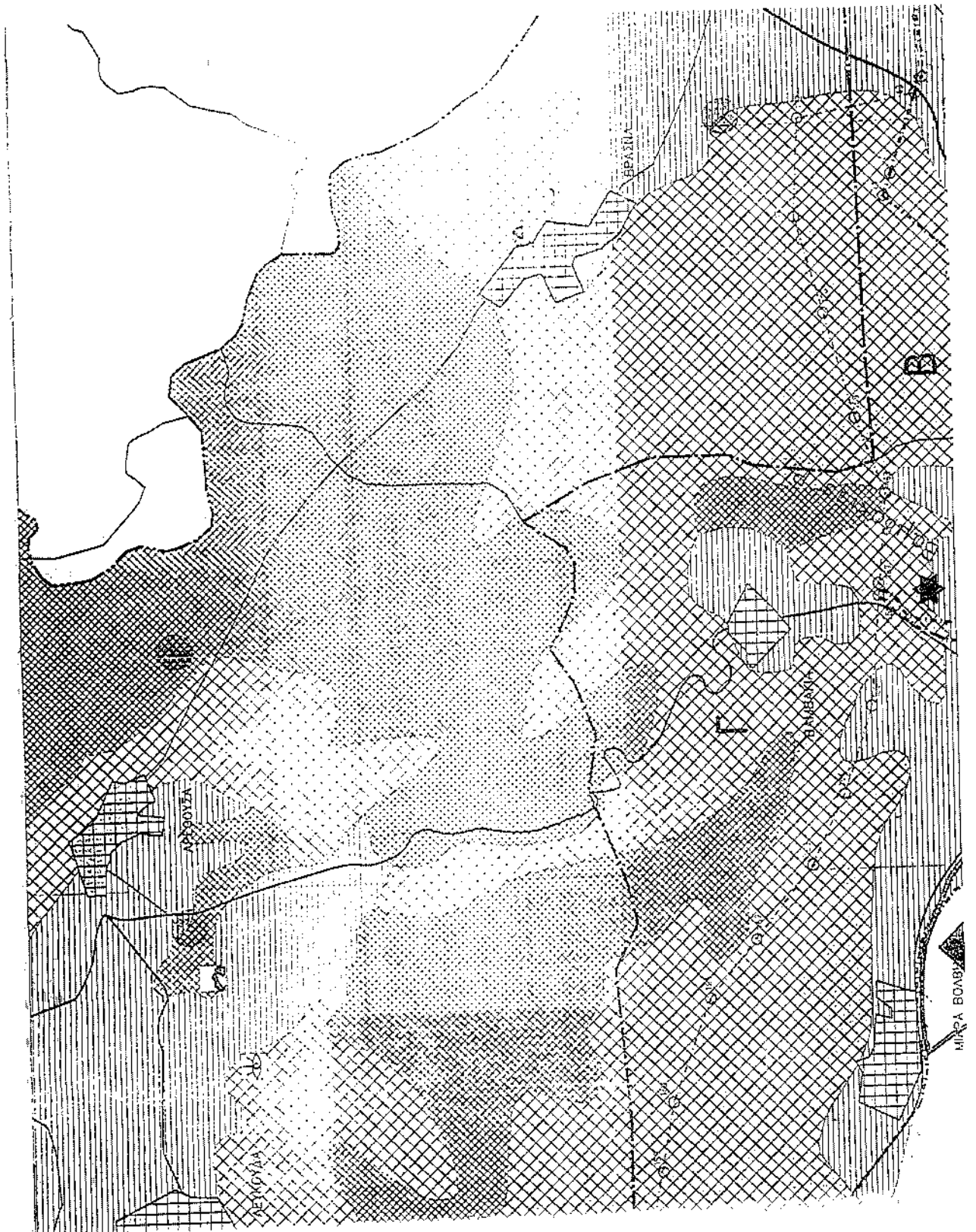
Β. ΠΑΠΑΝΔΡΕΟΥ

ΓΕΩΡΓΙΑΣ

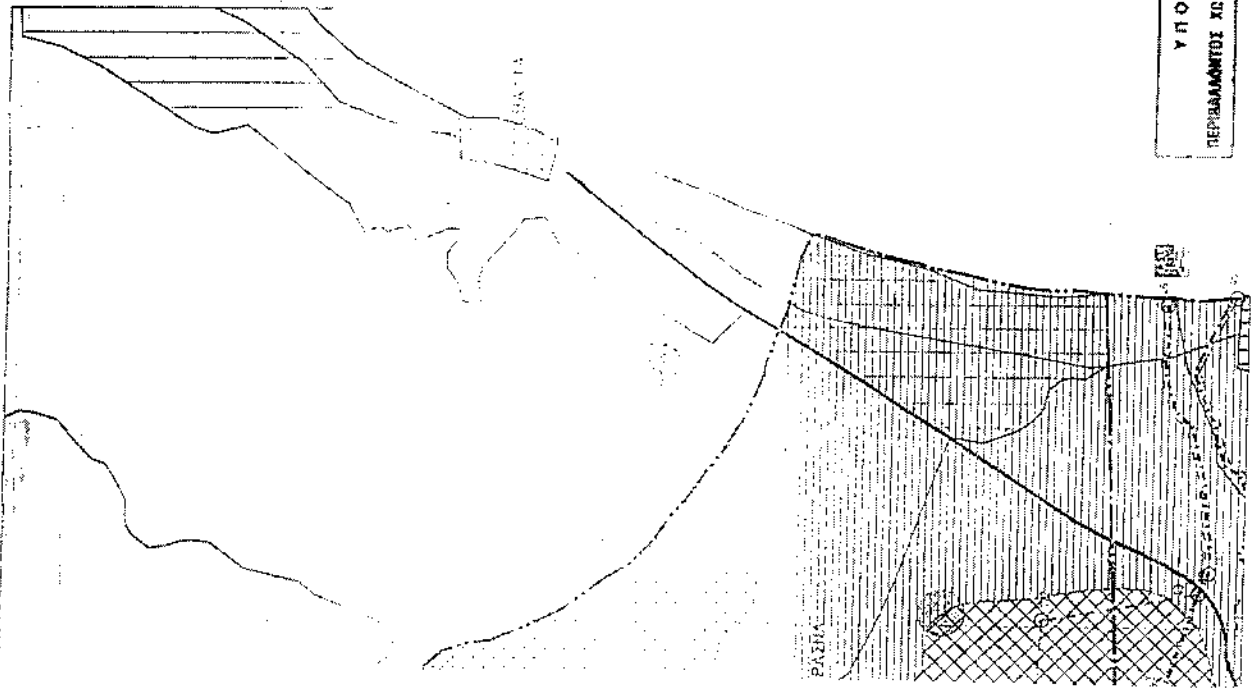
Γ. ΔΡΥΣ

ΜΑΚΕΔΟΝΙΑΣ ΘΡΑΚΗΣ

Χ. ΚΑΣΤΑΝΙΔΗΣ



ΥΠΟΜΝΗΜΑ



ΔΙΟΙΚΗΤΙΚΑ ΟΡΙΑ

ΓΕΩΓΡΑΦΙΚΑ ΜΕΛΕΤΗΣ

ΖΩΝΙΑ ΠΡΟΣΤΑΣΙΑΣ

ΟΙΚΟ ΔΙΚΤΥΟ

ΣΕΙΣΜΟΧΗΤΗΡΕΣ ΣΤΡΕΨΕΙΣ

ΣΤΡΕΨΕΙΣ ΤΗΣ ΕΡΕΥΝΗΣ

- Οριο Υπόδη
- Οριο Επαρχίας
- Οριο ΟΤ.Α.
- Όριο κερφόρου περιοχής
- Όριο κερφόρου μελέτης

Ζώνες προστασίας

Όριο Ζωνών

Όρος Απολλωνίου

Όρος Περδικής

Νοτιοανατολικά Ζώνη Προστασίας

Όριο Ζώνης Β

Χωριό Αρμενίου

Ελαιώδη οδοί

Προστασία οδών

Κοινοτική οδός

Όριο Ζ.Ο.Ε.

Όριο Ε.Π.Σ.

Όριο οικισμού

Επιβλεπόμενες αρχαιολογικές χώρες

Υπό διαφύλαξη αρχαιολογικές χώρες

Προβλεπόμενες θέσεις άλλων οφελών οφελών

Γεωμετρική

Σύνορα με γειτονικό

Ζώνη

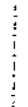
Προστασίας

Δίκτυο

Αρμενίου-Περδικής

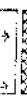
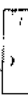
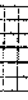
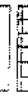


Α1/Α2, Β/Γ

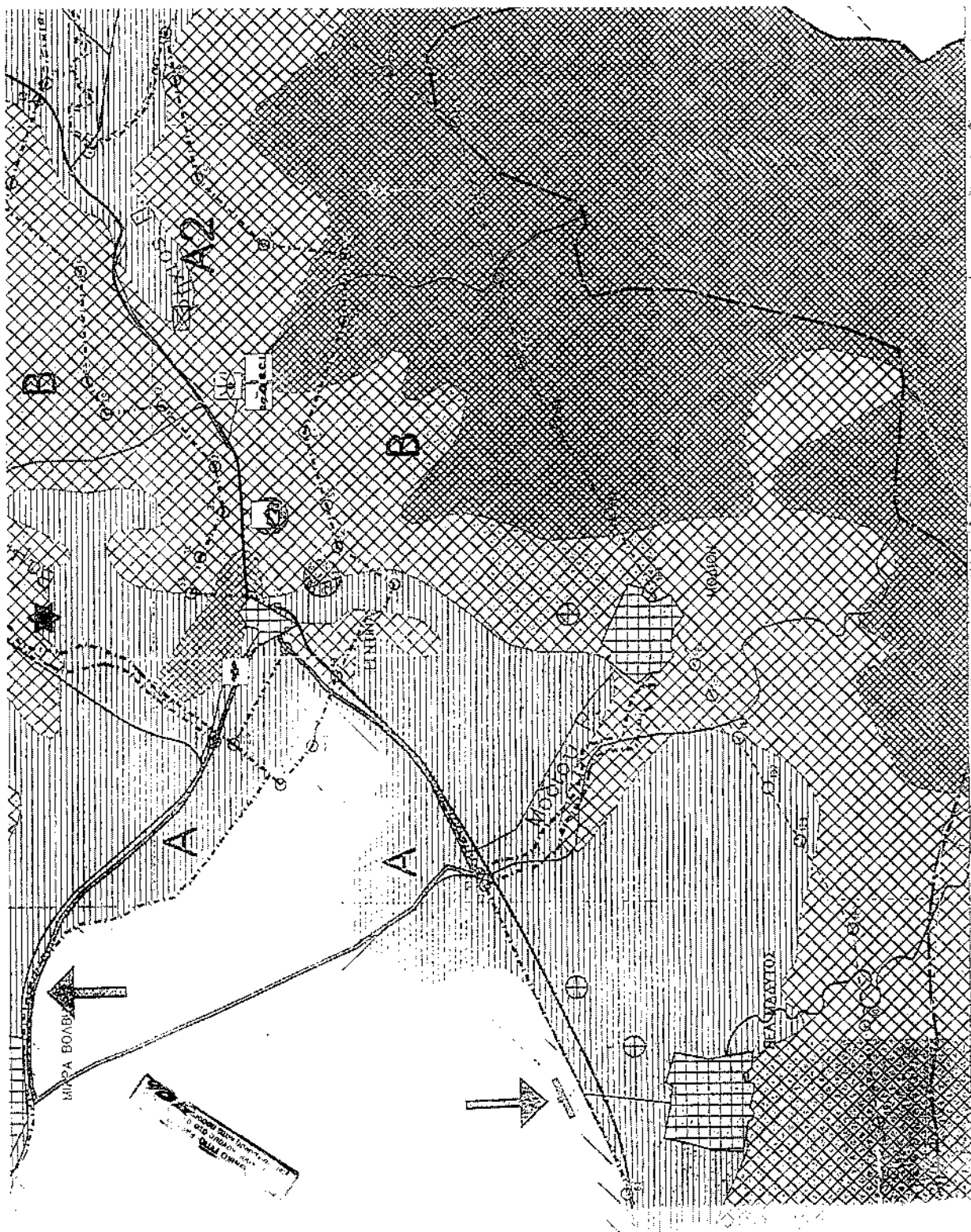


Α1

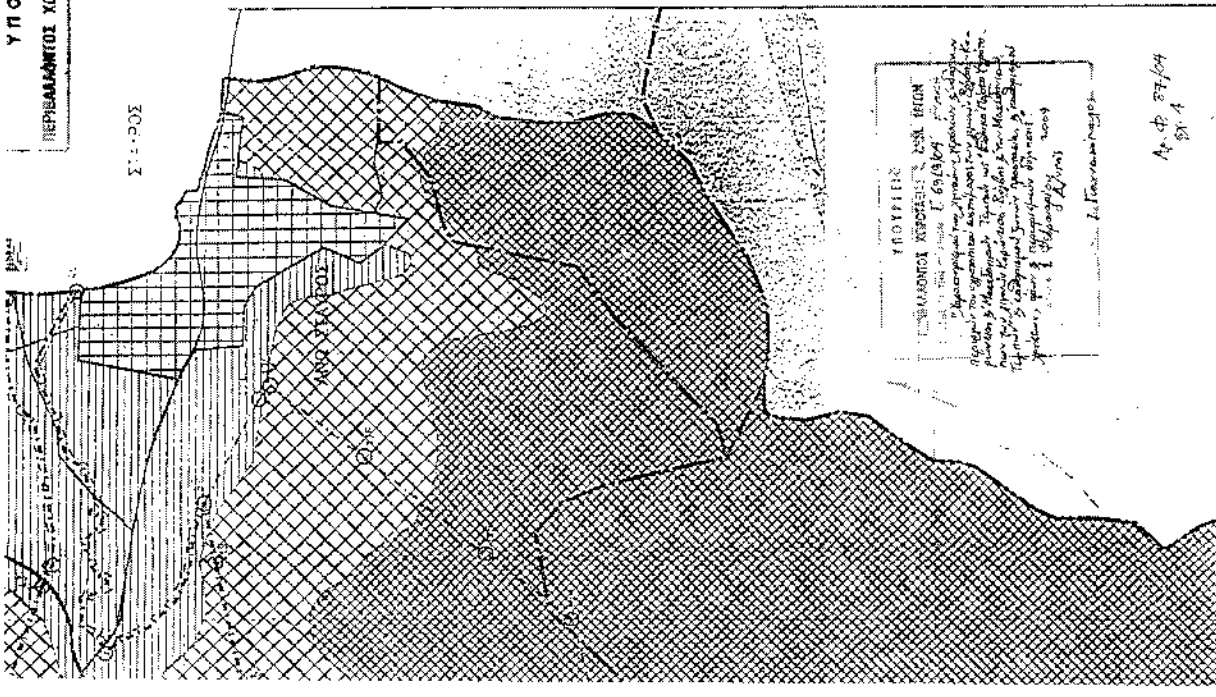
Α2



ΥΠΟΥΡΓΕΙΟ ΠΕΡΙΒΑΛΛΟΝΤΟΣ ΧΩΡΟΤΑΞΙΑΣ & ΔΗΜ. ΕΡΓΩΝ



ΥΠΟΥΡΓΕΙΟ
ΠΕΡΙΒΑΛΛΟΝΤΟΣ ΧΩΡΟΤΑΞΙΑΣ & ΔΗΜ. ΕΡΓΩΝ



Ανάβαση-Βελτίωση

Επιπλέον (από έσοδα) για μελλοντικά έργα (από εισπραχθέντα, μελέτες, κ.λπ.)

Συνολικό κόστος

Προβλεπόμενη - Βελτιώσεις

Καταναλωτές

Μελέτες

Παροχές προς πολίτες

Ποσότητα - Ποσοστά

Επιπλέον (από έσοδα) για μελλοντικά έργα (από εισπραχθέντα, μελέτες, κ.λπ.)

Μελέτες

Ποσότητα - Ποσοστά

Επιπλέον (από έσοδα) για μελλοντικά έργα (από εισπραχθέντα, μελέτες, κ.λπ.)

Μελέτες

Ποσότητα - Ποσοστά

Επιπλέον (από έσοδα) για μελλοντικά έργα (από εισπραχθέντα, μελέτες, κ.λπ.)

ΚΑΝΟΝΙΣΤΙΚΑ ΚΑΙ ΚΑΤΑΣΤΑΣΙΑΚΑ ΔΕΔΕΓΜΕΝΑ ΚΑΙ ΣΥΝΑΡΤΗΣΕΩΣ ΤΗΣ ΕΡΓΑΣΙΑΣ ΤΗΣ ΜΕΛΕΤΗΣ

Κατάσταση - Βελτίωση, των Μεσογεικών Γραβιών και της Επαύστης Παρμενίου τριγώνου.

ΠΕΡΙΟΧΕΣ & ΖΩΝΕΣ ΠΡΟΣΤΑΣΙΑΣ

1	2	3	4
---	---	---	---

ΑΝΑΚΤ. ΕΡΓΩΝ

ΥΠΟΥΡΓΕΙΟ ΠΕΡΙΒΑΛΛΟΝΤΟΣ ΧΩΡΟΤΑΞΙΑΣ & ΔΗΜ. ΕΡΓΩΝ
ΔΙΕΥΘΥΝΣΗ ΠΕΡΙΒΑΛΛΟΝΤΟΣ ΧΩΡΟΤΑΞΙΑΣ
ΕΙΔΙΚΗ ΠΕΡΙΒΑΛΛΟΝΤΙΚΗ ΜΕΛΕΤΗ

ΠΡΟΣΤΑΣΙΑ ΤΗΣ ΑΡΧΑΙΑΣ

Κατάσταση - Βελτίωση, των Μεσογεικών Γραβιών και της Επαύστης Παρμενίου τριγώνου.

ΠΕΡΙΟΧΕΣ & ΖΩΝΕΣ ΠΡΟΣΤΑΣΙΑΣ

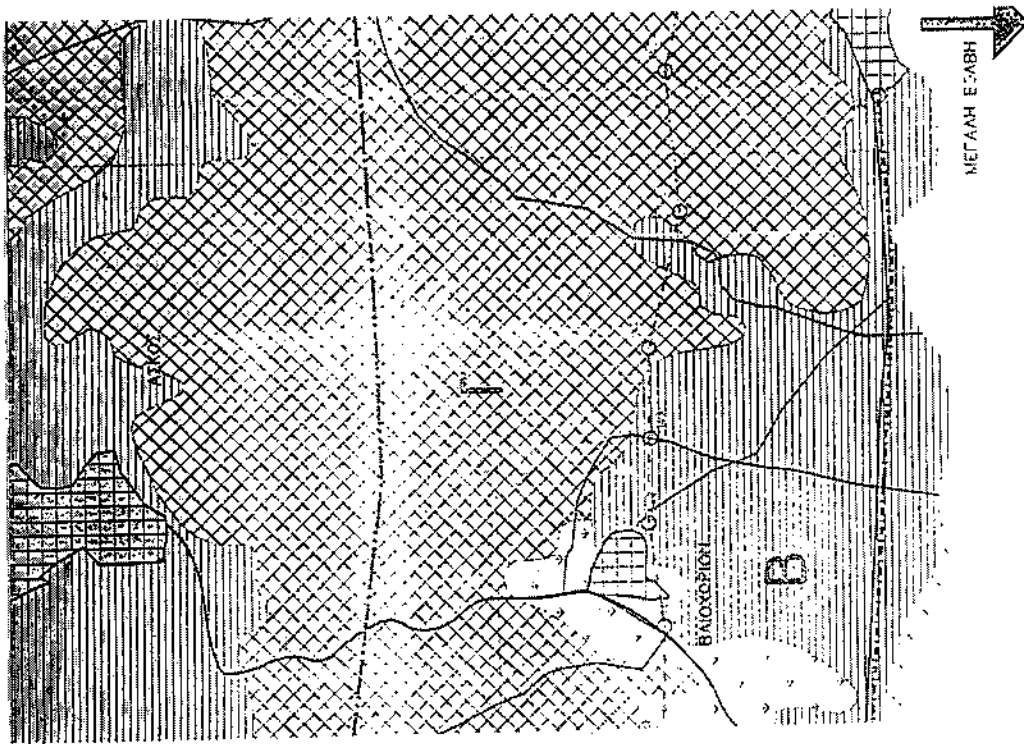
1. ΠΕΡΙΟΧΗ ΑΡΧΑΙΑΣ

2. ΠΕΡΙΟΧΗ ΜΕΣΟΓΕΙΑΚΩΝ ΓΡΑΒΙΩΝ

3. ΠΕΡΙΟΧΗ ΕΠΑΥΣΤΗΣ ΠΑΡΜΕΝΙΟΥ ΤΡΙΓΩΝΟΥ

4. ΠΕΡΙΟΧΗ ΣΥΝΑΡΤΗΣΕΩΣ ΤΗΣ ΕΡΓΑΣΙΑΣ

Αρ. Φ. 27/4/04
ΣΤ. Α

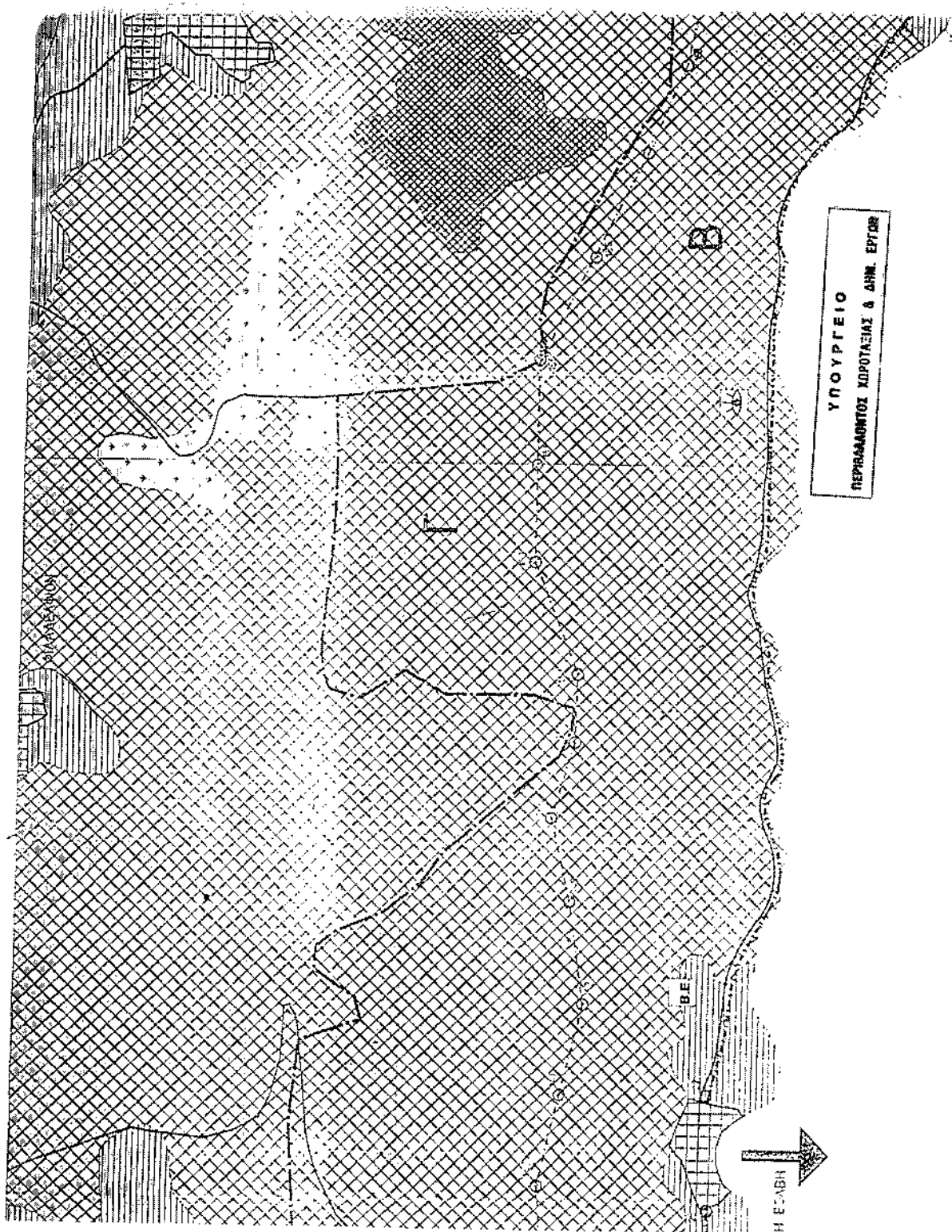


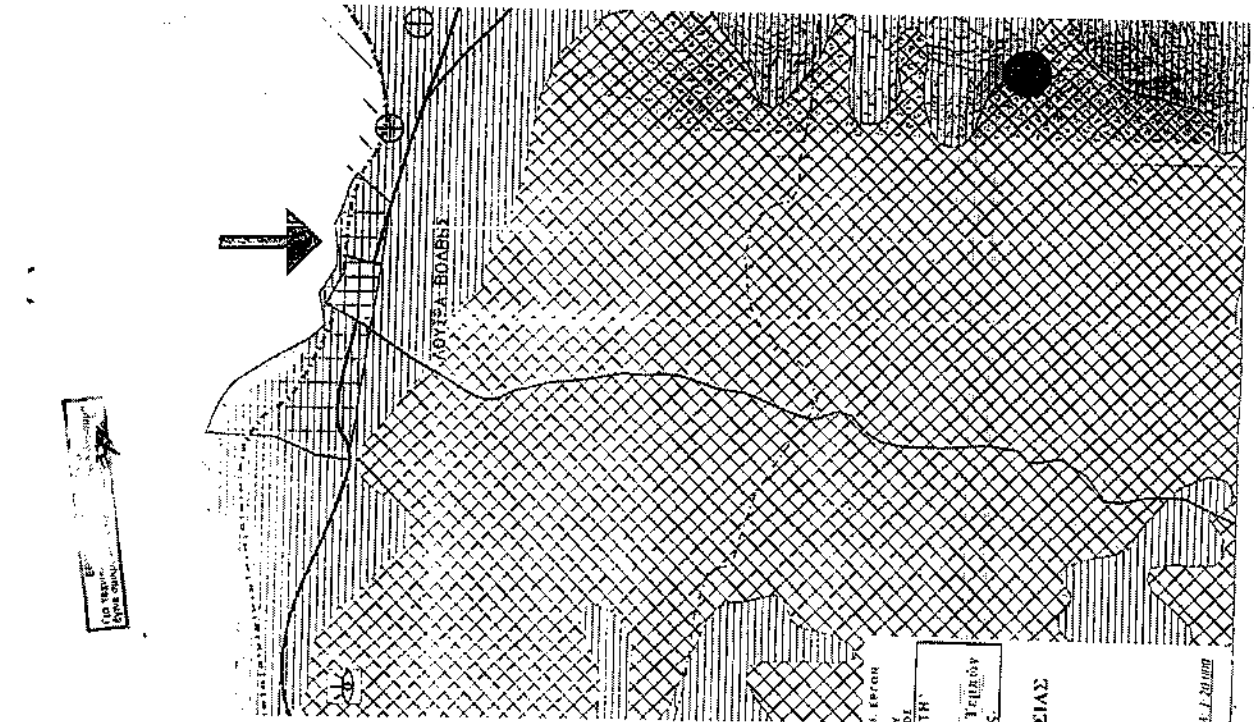
Υ.Π.Ο.-Μ.Ν.Η.Μ.Α.

ΒΙΟΚΗΤΙΚΑ ΟΡΙΑ		Όριο γαλακτοκομίας
		Όριο ελαιολαίας
		Όριο Ο.Τ.Α.
ΟΡΙΑ ΠΕΡΙΕΤΡΕΣ		Όριο περιήγησης περπατώντας
		Όριο περιήγησης ποδήλατου
ΖΩΝΕΣ ΠΡΟΣΤΑΣΙΑΣ		Ζώνες προστασίας
		Όριο ζώνης
		Αβύσσος Ανομήλιτης
		Αβύσσος Φαλιάρη
		Ρυψήλιος Αρκαδική Τροχιά
		Πελάρι Ζωή
		Ζώνη Ορεινή
ΟΛΙΟ ΖΩΝΕΣ		Όριο ελαιού
		Όριο γαλακτοκομίας
		Όριο βοοειδών
		Όριο προβάτων
ΣΥΜΒΟΛΙΣΜΟΙ ΖΩΝΩΝ		Ζώνη Ζ.Ο.Π.
		Ζώνη Ε.Π.Ο.
		Ζώνη Ο.Π.Ο.
		Παλαιοί Βασιλικοί τάφοι
		Παλαιοί Βασιλικοί τάφοι (Μεγάλη Πύλη)
ΣΥΜΒΟΛΙΣΜΟΙ		Προβλεπόμενες στάσεις οχημάτων
		Τροχιάς ΨΥ
		Σταθμοί οδικών
		Απόκτα
		Επιτόπιον
		Αδμή

A

7





ΕΠΙΧΕΙΡΗΣΙΑΚΟ ΠΡΟΓΡΑΜΜΑ
 ΕΡΓΟ: ΑΝΑΠΛΑΣΗ ΤΗΣ ΟΔΟΥ ΚΑΛΥΒΟΝΕΣ, ΕΠΙΣΤΡΩΣΗ ΚΟΣΜΗΤΩΝ ΚΑΙ ΚΑΘΑΙΡΣΗ ΤΩΝ ΚΑΘΗΜΕΡΩΝ ΑΡΑΞΩΝ ΚΑΙ ΑΡΕΤΩΝ

4276
 Αρμόδια Αρχή/Υπηρεσία
 Υπεύθυνος (ανά περίπτωση) και οι υπάλληλοί του, καθώς και συνεργάτες, κλητήρια κ.λπ.

Βεβαιωμένος Έργο/Στιγ.
 Επιστάτης-Βοηθός
 Τεχνικός/Αρμόδιος/Υπεύθυνος
 Ημερομηνία
 Μοχλός της Στοιγ.
 Τίτλος Έργου
 Αριθμός Έργου-Ανατίθεσης(ΣΤ/ΑΔΣ)
 Είδος Προγραμματισμού (Μεταφορική Δομή) και Στοιγ.
 Αριθμ. Προστασίας Στοιγ. (ΑΔΣ-42/ΣΕΣ)

Legend of symbols and hatching patterns used in the plan:

- [Cross-hatch pattern]
- [Diagonal hatch pattern]
- [Circle with cross]
- [Grid pattern]
- [Box with cross]
- [Box with circle]
- [Box with triangle]
- [Box with square]
- [Box with circle]
- [Box with triangle]
- [Box with circle]
- [Box with triangle]
- [Box with circle]
- [Box with triangle]
- [Box with circle]
- [Box with triangle]
- [Box with circle]
- [Box with triangle]
- [Box with circle]
- [Box with triangle]

ΥΠΟΥΡΓΕΙΟ ΠΕΡΙΒΑΛΛΟΝΤΟΣ, ΧΡΗΣΗΣ ΕΝΕΡΓΕΙΑΣ ΚΑΙ ΚΛΙΜΑΤΟΣ
 ΔΙΕΥΘΥΝΣΗ ΠΕΡΙΒΑΛΛΟΝΤΟΣ ΚΑΙ ΕΚΜΟΧΕΥΣΗΣ
 ΤΜΗΜΑ ΔΙΑΧΕΙΡΙΣΗΣ ΣΥΓΚΕΤΡΩΜΕΝΩΝ ΕΡΓΩΝ
ΕΙΔΙΚΗ ΠΕΡΙΒΑΛΛΟΝΤΙΚΗ ΜΕΛΕΤΗ
 των υπηρεσιών των Διευθύνσεων
Κορώνης, Βέλ. Παρ. των Μεσογειικών Τεχνολογικών και της Κορώνης Περιφέρειας τ.Π.

ΠΕΡΙΟΧΕΣ & ΖΩΝΕΣ ΠΡΟΣΤΑΣΙΑΣ








ΚΑΔΑΜΑ.1.20/000

ΣΗΜΕΙΩΣΕΙΣ:



- 1- ΟΡΙΣΜΟΣ ΖΩΝΗΣ ΠΡΟΣΤΑΣΙΑΣ ΚΑΙ ΠΕΡΙΒΑΛΛΟΝΤΙΚΗΣ ΜΕΛΕΤΗΣ
- 2- ΟΡΙΣΜΟΣ ΖΩΝΗΣ ΠΡΟΣΤΑΣΙΑΣ ΚΑΙ ΠΕΡΙΒΑΛΛΟΝΤΙΚΗΣ ΜΕΛΕΤΗΣ
- 3- ΟΡΙΣΜΟΣ ΖΩΝΗΣ ΠΡΟΣΤΑΣΙΑΣ ΚΑΙ ΠΕΡΙΒΑΛΛΟΝΤΙΚΗΣ ΜΕΛΕΤΗΣ
- 4- ΟΡΙΣΜΟΣ ΖΩΝΗΣ ΠΡΟΣΤΑΣΙΑΣ ΚΑΙ ΠΕΡΙΒΑΛΛΟΝΤΙΚΗΣ ΜΕΛΕΤΗΣ

Υ.Π.Ο.Μ.Ν.Η.Μ.Α

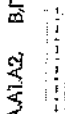

ΔΙΟΙΚΗΤΙΚΑ ΟΡΙΑ

-  Όριο νομού
-  Όριο επαρχίας
-  Όριο Ο.Τ.Α.
-  Όριο ευρύτερης περιφέρειας
-  Όριο περιφέρειας προέλευσης

ΟΡΙΑ ΜΕΛΕΤΗΣ

-  Όριο μελέτης
-  Όριο μελέτης

ΖΩΝΕΣ ΠΡΟΣΤΑΣΙΑΣ

- ΑΝΤΙΛΑΣ ΒΙΓ**
-  Ζώνες προστασίας
-  Όριο Ο.Τ.Α.

ΑΕ




Δίκτυο ασφαλείας

Α2




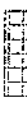

Δίκτυο ασφαλείας

 Εργασίες











ΟΛΟΚΛΗΡΩΤΟ

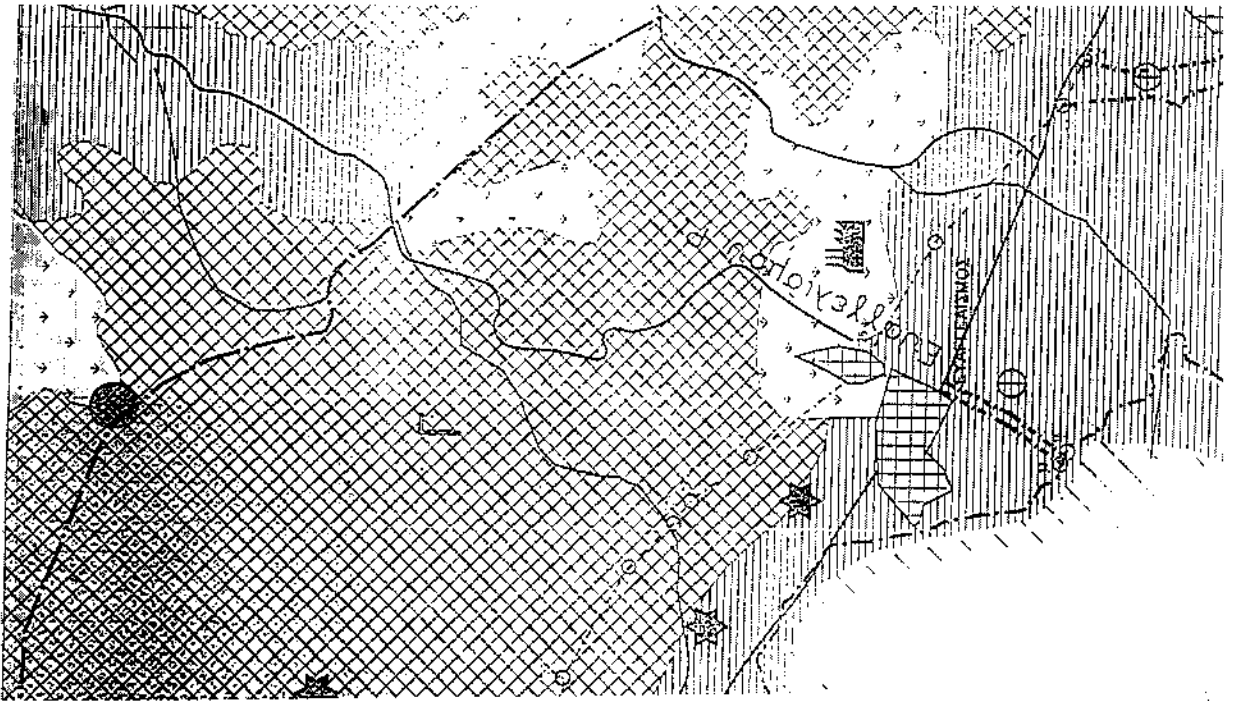
-  Ο.Π.Σ.
-  Εργασίες
-  Εργασίες
-  Εργασίες

ΒΕΛΤΩΣΕΙΣ/ΠΡΟΣΤΑΣΙΑΣ

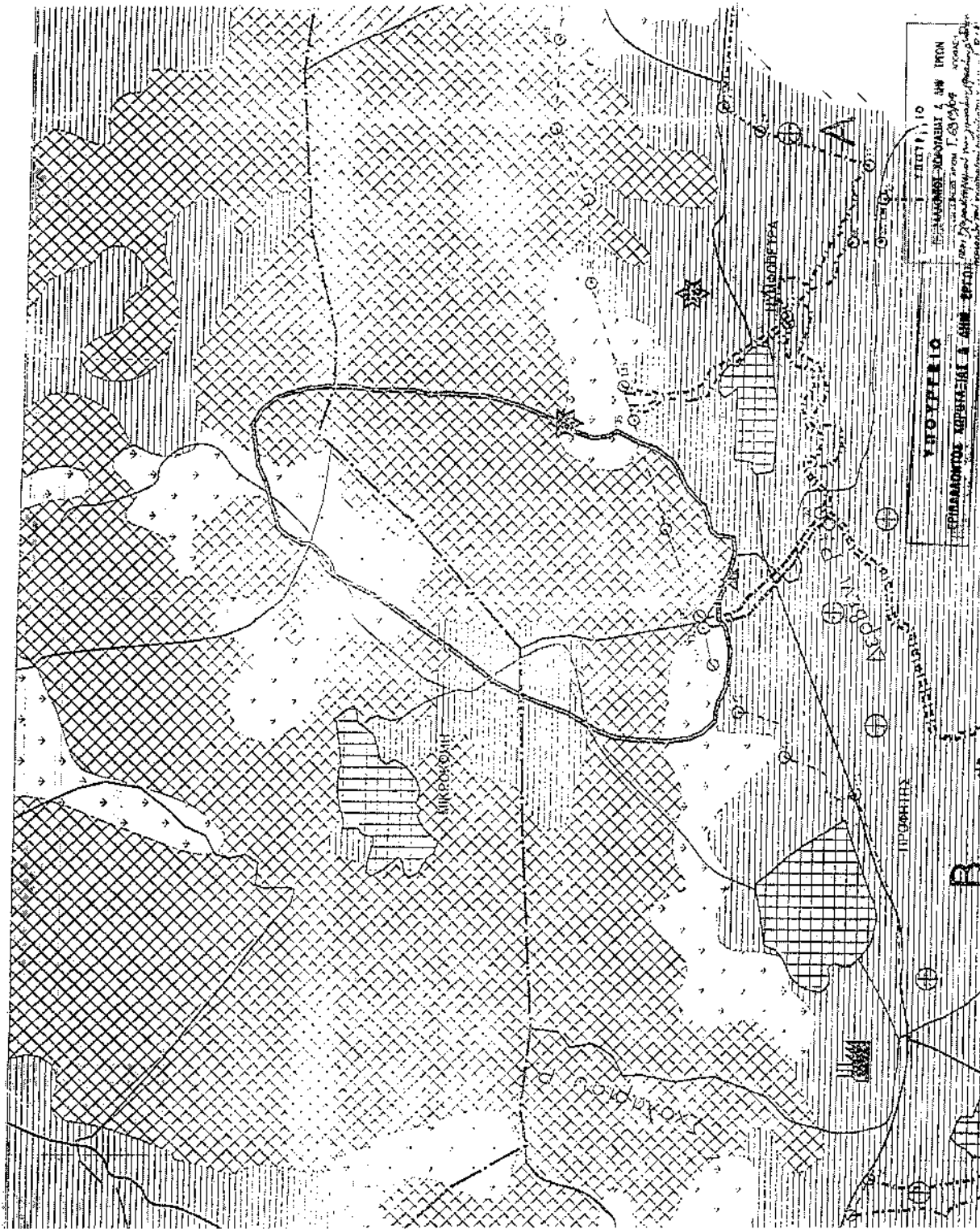
-  Βελτιώσεις
-  Βελτιώσεις
-  Βελτιώσεις
-  Βελτιώσεις
-  Βελτιώσεις

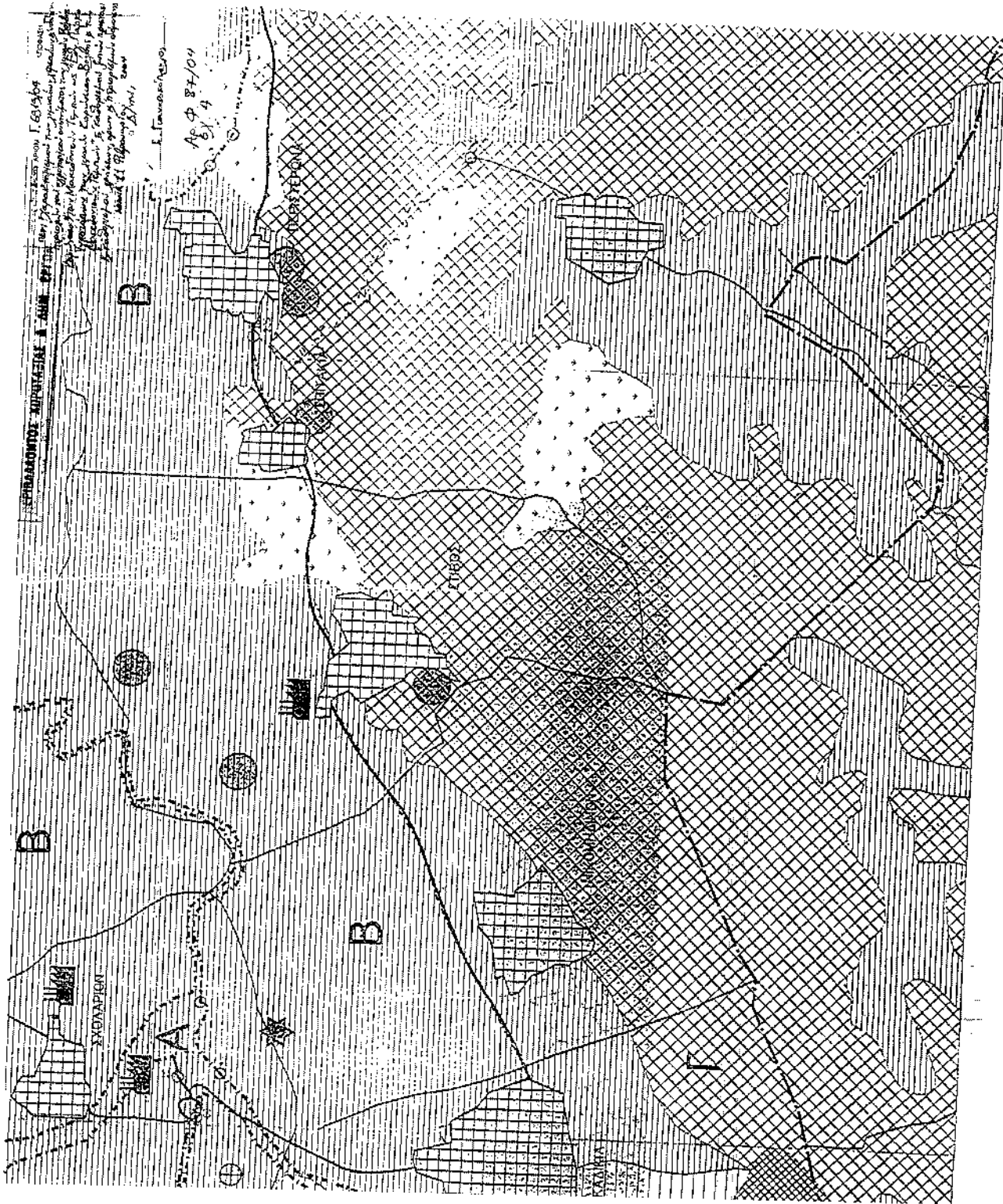
ΜΗΝΕΣ ΤΗΣ - Ο.Π.Σ. ΠΡΟΣΤΑΣΙΑΣ

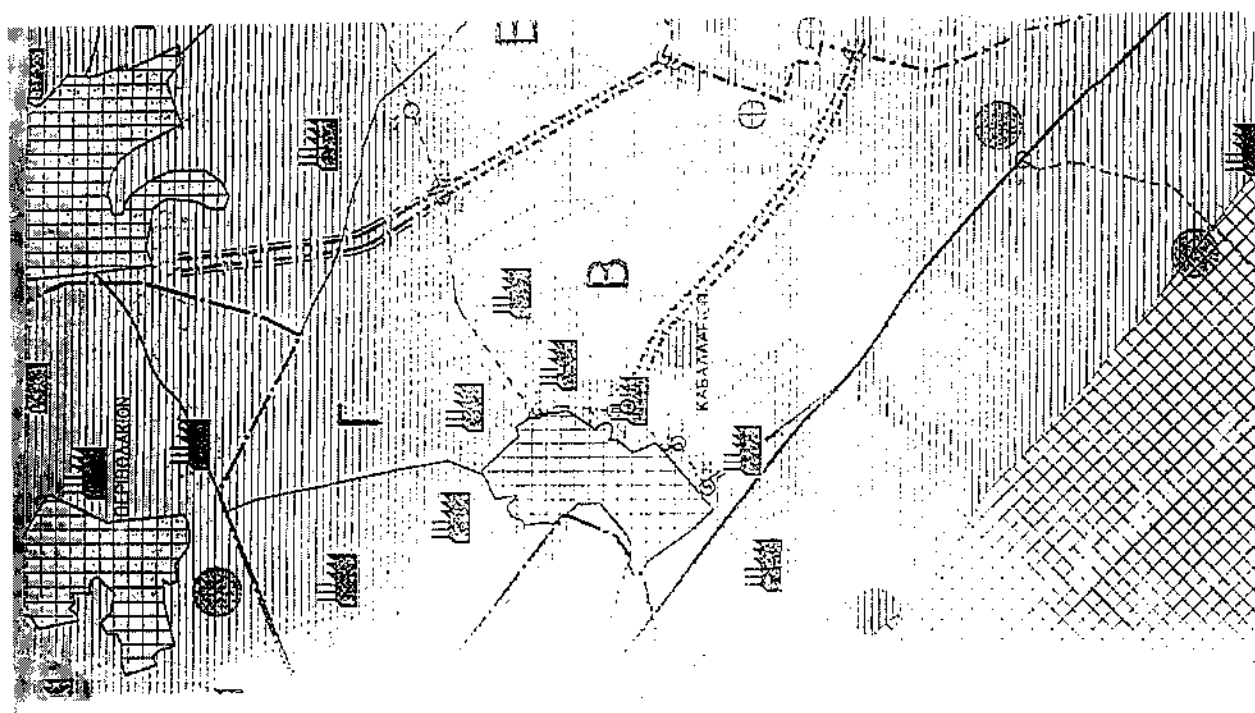
-  Μηνες της Ο.Π.Σ. προστασίας
-  Μηνες της Ο.Π.Σ. προστασίας
-  Μηνες της Ο.Π.Σ. προστασίας
-  Μηνες της Ο.Π.Σ. προστασίας
-  Μηνες της Ο.Π.Σ. προστασίας
-  Μηνες της Ο.Π.Σ. προστασίας
-  Μηνες της Ο.Π.Σ. προστασίας
-  Μηνες της Ο.Π.Σ. προστασίας
-  Μηνες της Ο.Π.Σ. προστασίας
-  Μηνες της Ο.Π.Σ. προστασίας



ΕΠΙΧΕΙΡΗΣΙΑΚΟ ΠΡΟΓΡΑΜΜΑ
ΑΝΤΙΣΤΡΟΦΗ ΚΑΤΑΣΤΑΣΗ
ΠΡΟΣΤΑΣΙΑΣ ΚΑΙ ΒΕΛΤΙΩΣΗΣ
ΕΡΓΑΣΙΩΝ







Υ Π Ο Μ Ν Η Μ Α

ΔΙΚΗΤΙΚΑ ΟΡΙΑ

- Όριο νησιού
- Όριο επαρχίας
- Όριο Ο.Τ.Α.

ΟΡΙΑ ΜΕΛΕΤΗΣ

- Όριο κρηπίδων νερού
- Όριο περιοχή μείζους

ΖΩΝΕΣ ΠΡΟΣΤΑΣΙΑΣ

- ΑΑΙΑΩ, ΒΓ**
 Ζώνες προστασίας

- Όριο ζωνών

- Α1**
 Αόριστη Περιοχή

- Α2:**
 Αόριστη Περιοχή

- Περιοχές Αόριστη Περιοχή

- Όριο Ζώνης Π

- Ζώνη ΑΑΙΑΩ

- Ζώνη ΒΓ

- Ζώνη Α2

- Ζώνη Α1

- Ζώνη Α

ΣΥΜΒΟΛΟΓΙΑ

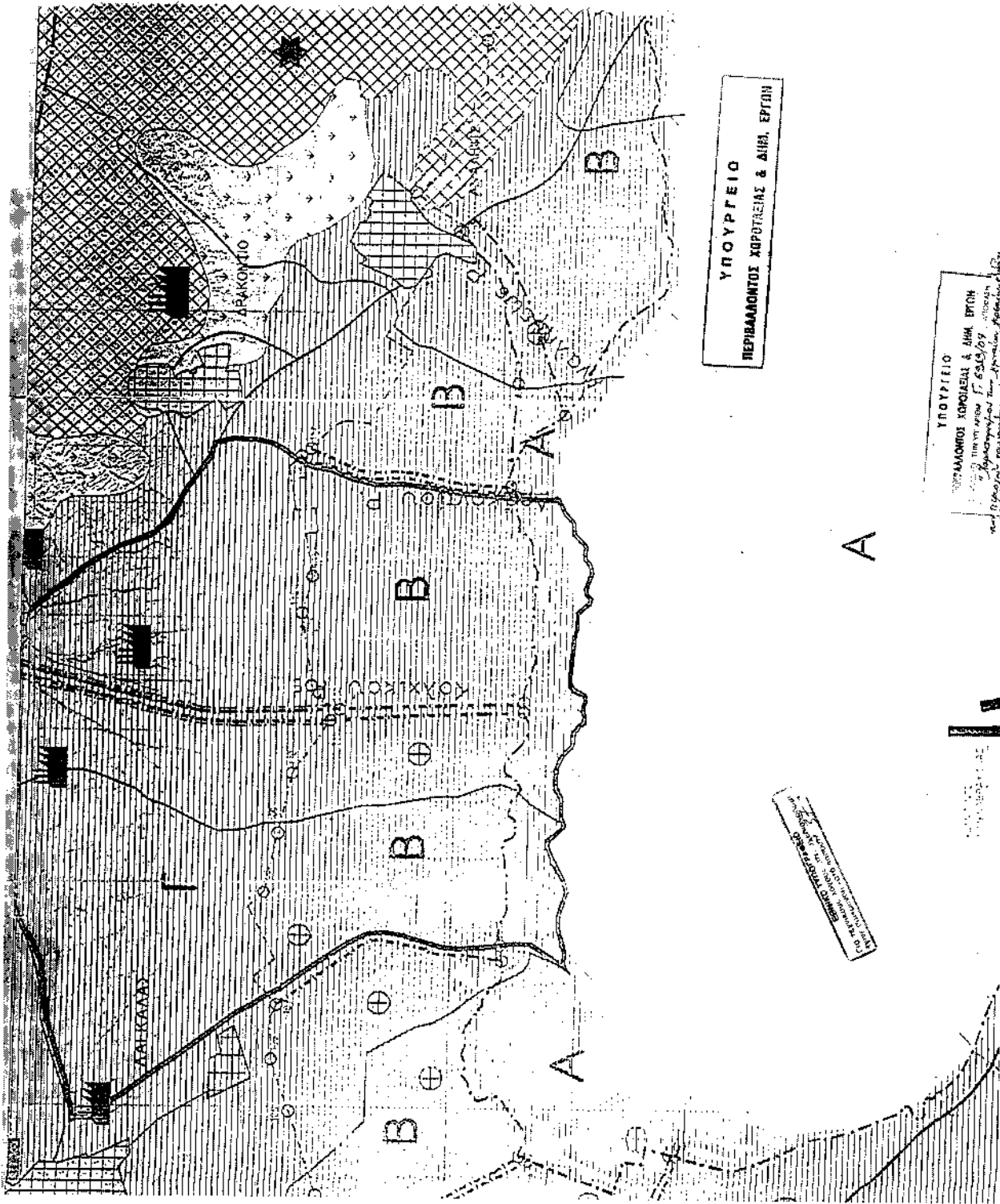
- Αστέρια
- Κύκλοι με σταυρό
- Τετράγωνα με σταυρό

- Αστέρια
- Κύκλοι με σταυρό
- Τετράγωνα με σταυρό

- Αξονική κατεύθυνση

- Ζώνη ΑΑΙΑΩ
- Ζώνη ΒΓ
- Ζώνη Α1
- Ζώνη Α2
- Ζώνη Α

ΚΑΤΕΥΘΥΝΣΗ ΔΕΞΙΑ - ΑΡΙΣΤΕΡΑ

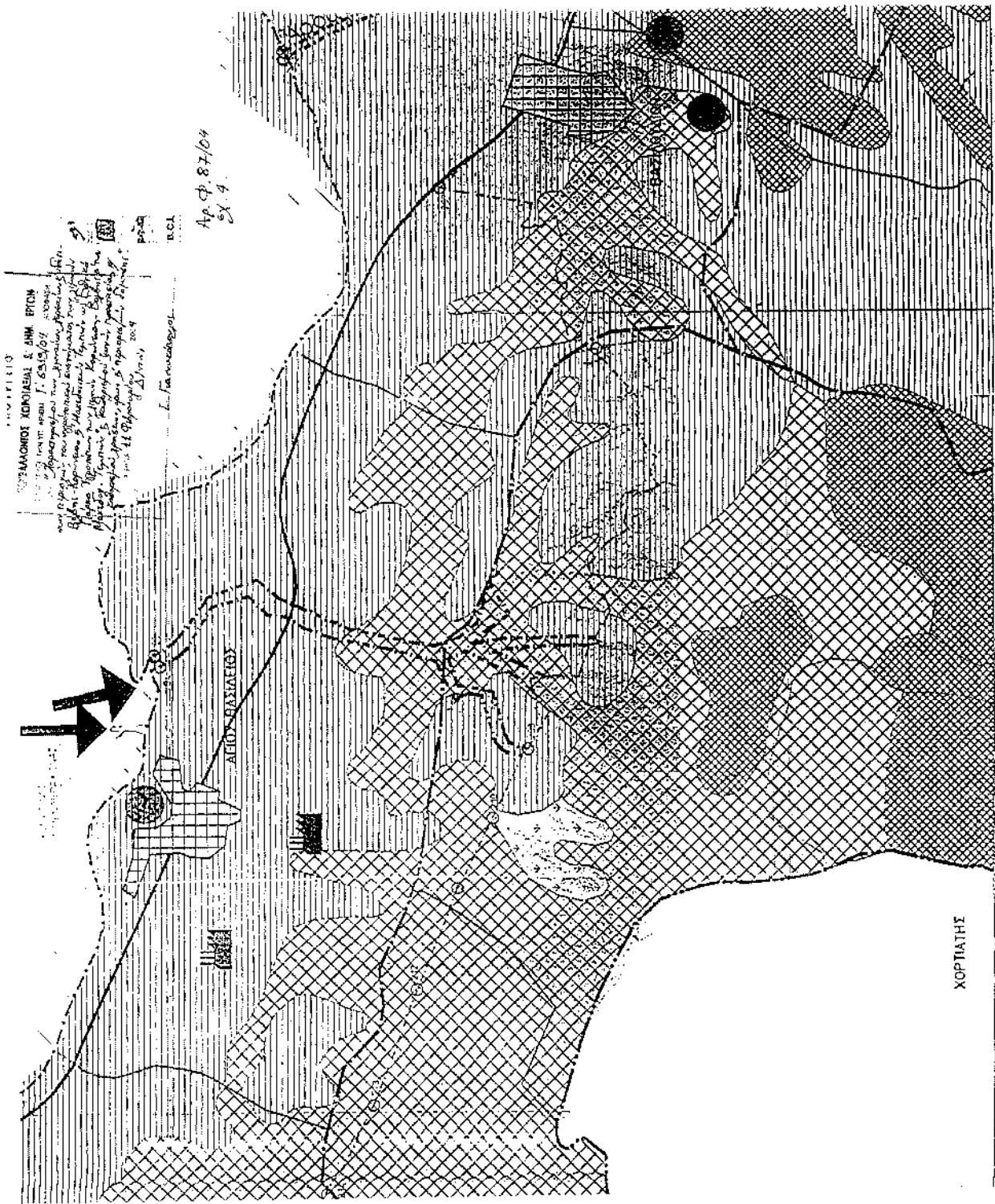


ΥΠΟΥΡΓΕΙΟ
ΠΕΡΙΒΑΛΛΟΝΤΟΣ ΧΩΡΤΕΙΑΣ & ΔΙΑΧ. ΕΡΓΩΝ

ΥΠΟΥΡΓΕΙΟ
ΠΕΡΙΒΑΛΛΟΝΤΟΣ ΧΩΡΤΕΙΑΣ & ΔΙΑΧ. ΕΡΓΩΝ
Τμήμα Αρχιτ. Γ. 6545/09
Αρ. 1000/2009
Αρ. 1000/2009

A

ΥΠΟΥΡΓΕΙΟ
ΠΕΡΙΒΑΛΛΟΝΤΟΣ ΧΩΡΤΕΙΑΣ & ΔΙΑΧ. ΕΡΓΩΝ
Τμήμα Αρχιτ. Γ. 6545/09
Αρ. 1000/2009
Αρ. 1000/2009



ΕΘΝΙΚΟ ΤΥΠΟΓΡΑΦΕΙΟ**ΕΦΗΜΕΡΙΔΑ ΤΗΣ ΚΥΒΕΡΝΗΣΕΩΣ**

ΚΑΠΟΔΙΣΤΡΙΟΥ 34 * ΑΘΗΝΑ 104 32 * FAX 210 52 21 004
 ΗΛΕΚΤΡΟΝΙΚΗ ΔΙΕΥΘΥΝΣΗ: <http://www.et.gr> - e-mail: webmaster@et.gr

Πληροφορίες Α.Ε. - Ε.Π.Ε. και λοιπών Φ.Ε.Κ.: 210 527 9000-4
 Φωτοαντίγραφο παλαιών ΦΕΚ - ΒΙΒΛΙΟΘΗΚΗ - ΜΑΡΝΗ 8 - Τηλ. (210)8220885 - 8222924
 Δωρεάν διάθεση τεύχους Προκηρύξεων ΑΣΕΠ αποκλειστικά από Μάρνη 8

ΠΕΡΙΦΕΡΕΙΑΚΑ ΓΡΑΦΕΙΑ ΠΩΛΗΣΗΣ Φ.Ε.Κ.

ΘΕΣΣΑΛΟΝΙΚΗ - Βασ. Όλγας 227	(2310) 423 956	ΚΟΜΟΤΗΝΗ - Δημοκρατίας 1	(25310) 22 858
ΠΕΙΡΑΙΑΣ - Ευριπίδου 63	(210) 413 5228	ΛΑΡΙΣΑ - Διοικητήριο	(2410) 597449
ΠΑΤΡΑ - Κορίνθου 327	(2610) 638 109	ΚΕΡΚΥΡΑ - Σαμαρά 13	(26610) 89 127
	(2610) 638 110		(26610) 89 105
ΙΩΑΝΝΙΝΑ - Διοικητήριο	(26510) 87215	ΗΡΑΚΛΕΙΟ - Πλ. Ελευθερίας 1	(2810) 396 409

ΤΙΜΗ ΠΩΛΗΣΗΣ ΦΥΛΛΩΝ ΕΦΗΜΕΡΙΔΟΣ ΤΗΣ ΚΥΒΕΡΝΗΣΕΩΣ**Σε έντυπη μορφή:**

- Για τα ΦΕΚ από 1 μέχρι 16 σελίδες σε 1 ευρώ, προσαυξανόμενη κατά 0,20 ευρώ για κάθε επιπλέον οκτασέλιδο ή μέρος αυτού.
- Για τα φωτοαντίγραφα ΦΕΚ σε 0,15 ευρώ ανά σελίδα.

Σε μορφή CD:

Τεύχος	Περίοδος	EURO	Τεύχος	Περίοδος	EURO
Α'	Ετήσιο	150	Αναπτυξιακών Πράξεων	Ετήσιο	50
Α	3μηναίο	40	Ν.Π.Δ.Δ.	Ετήσιο	50
Α'	Μηνιαίο	15	Παράρτημα	Ετήσιο	50
Β'	Ετήσιο	300	Εμπορικής και Βιομηχανικής Ιδιοκτησίας	Ετήσιο	100
Β'	3μηναίο	80	Ανωτάτου Ειδικού Δικαστηρίου	Ετήσιο	5
Β'	Μηνιαίο	30	Διακηρύξεων Δημοσίων Συμβάσεων	Ετήσιο	200
Γ	Ετήσιο	50	Διακηρύξεων Δημοσίων Συμβάσεων	Εβδομαδιαίο	5
Δ'	Ετήσιο	220	Α.Ε. & Ε.Π.Ε	Μηνιαίο	100
Δ'	3μηναίο	60			

- Η τιμή πώλησης μεμονωμένων Φ.Ε.Κ. ειδικού ενδιαφέροντος σε μορφή cd-rom και μέχρι 100 σελίδες σε 5 ευρώ προσαυξανόμενη κατά 1 ευρώ ανά 50 σελίδες.
 - Η τιμή πώλησης σε μορφή cd-rom δημοσιευμάτων μιας εταιρείας στο τεύχος Α.Ε. και Ε.Π.Ε. σε 5 ευρώ ανά έτος.
- Τα παραπάνω cd-rom διατίθενται ύστερα από σχετική παραγγελία και αφορούν Φ.Ε.Κ. που έχουν δημοσιευθεί μετά από το έτος 1994.

ΠΑΡΑΓΓΕΛΙΑ ΚΑΙ ΑΠΟΣΤΟΛΗ Φ.Ε.Κ. : τηλεφωνικά : 210-9472555 , fax : 210-9472556 internet : <http://www.et.gr>.

ΕΤΗΣΙΕΣ ΣΥΝΔΡΟΜΕΣ Φ.Ε.Κ.

	Σε έντυπη μορφή	Από το Internet
Α' (Νόμοι, Π.Δ., Συμβάσεις κτλ.)	225 €	190 €
Β' (Υπουργικές αποφάσεις κτλ.)	320 €	225 €
Γ (Διορισμοί, απολύσεις κτλ. Δημ. Υπαλλήλων)	65 €	ΔΩΡΕΑΝ
Δ' (Απαλλοτριώσεις, πολεοδομία κτλ.)	320 €	160 €
Αναπτυξιακών Πράξεων και Συμβάσεων (Τ.Α.Π.Σ.)	160 €	95 €
Ν.Π.Δ.Δ. (Διορισμοί κτλ. προσωπικού Ν.Π.Δ.Δ.)	65 €	ΔΩΡΕΑΝ
Παράρτημα (Προκηρύξεις θέσεων ΔΕΠ κτλ.)	33 €	ΔΩΡΕΑΝ
Δελτίο Εμπορικής και Βιομηχανικής Ιδιοκτησίας (Δ.Ε.Β.Ι.)	65 €	33 €
Ανωτάτου Ειδικού Δικαστηρίου (Α.Ε.Δ.)	10 €	ΔΩΡΕΑΝ
Ανωνύμων Εταιρειών & Ε.Π.Ε.	2.250 €	645 €
Διακηρύξεων Δημοσίων Συμβάσεων (Δ.Δ.Σ.)	225 €	95 €
Πρώτο (Α'), Δεύτερο (Β') και Τέταρτο (Δ')	-	450 €

Για την παροχή δικαιώματος ηλεκτρονικής πρόσβασης σε Φ.Ε.Κ. προηγούμενων ετών, η τιμή προσαυξάνεται πέραν του ποσού της ετήσιας συνδρομής έτους 2004, κατά 25 ευρώ ανά έτος παλαιότητας και ανά τεύχος.

- * Οι συνδρομές του εσωτερικού προπληρώνονται στις ΔΟΥ (το ποσό συνδρομής καταβάλλεται στον κωδικό αριθμό εσόδων ΚΑΕ 2531 και το ποσό υπέρ ΤΑΠΕΤ (5% του ποσού της συνδρομής) στον κωδικό αριθμό εσόδων ΚΑΕ 3512). Το πρωτότυπο αποδεικτικό είσπραξης (διπλότυπο) θα πρέπει να αποστέλλεται ή να κατατίθεται στην αρμόδια Υπηρεσία του Εθνικού Τυπογραφείου.
- * Η πληρωμή του υπέρ ΤΑΠΕΤ ποσού που αντιστοιχεί σε συνδρομές, εισπράττεται και από τις ΔΟΥ.
- * Οι συνδρομητές του εξωτερικού έχουν τη δυνατότητα λήψης των δημοσιευμάτων μέσω internet, με την καταβολή των αντίστοιχων ποσών συνδρομής και ΤΑΠΕΤ.
- * Οι Νομαρχιακές Αυτοδιοικήσεις, οι Δήμοι, οι Κοινότητες ως και οι επιχειρήσεις αυτών πληρώνουν το μισό χρηματικό ποσό της συνδρομής και ολόκληρο το ποσό υπέρ του ΤΑΠΕΤ.
- * Η συνδρομή ισχύει για ένα ημερολογιακό έτος. Δεν εγγράφονται συνδρομητές για μικρότερο χρονικό διάστημα.
- * Η εγγραφή ή ανανέωση της συνδρομής πραγματοποιείται το αργότερο μέχρι την 31ην Δεκεμβρίου κάθε έτους.
- * Αντίγραφα διπλοτύπων, ταχυδρομικές επιταγές και χρηματικά γραμμάτια δεν γίνονται δεκτά.

Οι υπηρεσίες εξυπηρέτησης των πολιτών λειτουργούν καθημερινά από 08.00' έως 13.00'

ΑΠΟ ΤΟ ΕΘΝΙΚΟ ΤΥΠΟΓΡΑΦΕΙΟ