



# ΕΦΗΜΕΡΙΣ ΤΗΣ ΚΥΒΕΡΝΗΣΕΩΣ

## ΤΗΣ ΕΛΛΗΝΙΚΗΣ ΔΗΜΟΚΡΑΤΙΑΣ

ΑΘΗΝΑ  
4 ΑΠΡΙΛΙΟΥ 1986

ΤΕΥΧΟΣ ΤΕΤΑΡΤΟ

ΑΡΙΘΜΟΣ ΦΥΛΛΟΥ  
272

### ΠΕΡΙΕΧΟΜΕΝΑ

#### ΑΠΑΛΛΟΤΡΙΩΣΕΙΣ

#### ΑΠΟΦΑΣΕΙΣ

- Κήρυξη ως αναδασωτέας εκτάσεως 1830 μ<sup>2</sup> στη θέση Νεκροταφείο της Κοινότητας Πεντέλης του Ν. Αττικής. . . . . 1
- Κήρυξη ως αναδασωτέας έκτασης (4,00) στρεμμάτων στη θέση «Πεδίο Βολής Στρατοπέδου Χαϊδαρίου» περιφέρειας Νομού Αττικής. . . . . 2
- Κήρυξη ως αναδασωτέας έκτασης (10,00) στρεμμάτων στη θέση «Νεκροταφείο περιφέρειας Δήμου Πετρούπολης Νομού Αττικής. . . . . 3
- Κήρυξη ως αναδασωτέας έκτασης (2,00) στρεμμάτων στη θέση «Μικρό Βουνό περιφέρειας Δήμου Πετρούπολης Νομού Αττικής. . . . . 4
- Κήρυξη ως αναδασωτέας έκτασης (60,00) στρεμμάτων στη θέση «Γιώραγίζα» περιφέρειας Καματερού του Νομού Αττικής. . . . . 5
- Κήρυξη ως αναδασωτέας έκτασης (45,00) στρεμμάτων στη θέση «Πάτημα» περιφέρειας Δήμου Ασπροπύργου του Νομού Αττικής. . . . . 6
- Κήρυξη ως αναδασωτέας έκτασης (15,00) στρεμμάτων στη θέση «Κεραμιδέζα» περιφέρειας Μάνδρας του Νομού Αττικής. . . . . 7
- Κήρυξη ως αναδασωτέας εκτάσεως (271) στρεμμάτων στη θέση «Μουρτόραχη» Κοιν. Τρυπητής Μήλου του Νομού Κυκλάδων. . . . . 8
- Κήρυξη ως αναδασωτέας Κοινοτικής δασικής έκτασης είκοσι στρεμμάτων και τετρακοσίων εξήντα πέντε τετραγ. μέτρων (20,465) στη θέση «Βελή» Βελλήκας, περιφέρειας της Κοινότητας Μελιβοίας Νομού Λάρισας. . . . . 9
- Κήρυξη αναδασωτέας έκτασης 2,72 στρεμμάτων στη θέση «Δεντριάδες» περιφέρειας Κοινότητας Παλιοκάστρου Ν. Σάμου. . . . . 10

### ΠΟΛΕΟΔΟΜΙΑ

#### ΑΠΟΦΑΣΕΙΣ

- Χαρακτηρισμός χώρου για ανέγερση Γυμνασίου στο οικοδομικό τετράγωνο 13 στην Κοινότητα Ωραιοκάστρου, Ν. Θεσσαλονίκης. . . . . 11
- Αναγνώριση οδού Μελεάγρου, στην Αταλάντη Ν. Φθιώτιδας, ότι υπάρχει πριν από το 1923 και χαρακτηρισμός αυτής ως διατηρητέας. . . . . 12

### ΑΠΑΛΛΟΤΡΙΩΣΕΙΣ

#### ΑΠΟΦΑΣΕΙΣ

Αριθ. 598 (1)  
Κήρυξη ως αναδασωτέας εκτάσεως 1830 μ<sup>2</sup> στη θέση Νεκροταφείο της Κοινότητας Πεντέλης Ν. Αττικής.

Ο ΝΟΜΑΡΧΗΣ ΔΙΑΜΕΡΙΣΜΑΤΟΣ ΑΝΑΤ. ΑΤΤΙΚΗΣ

Έχοντας υπόψη:

1. Τις διατάξεις του Ν. 3200/55 «περί Διοικητικής Αποκεντρώσεως» όπως αυτές τροποποιήθηκαν μεταγενέστερα.
2. Τις διατάξεις του Ν.Α. 1147/1972 «περί Διοικήσεως μείζονος Πρωτευούσης» σε συνδυασμό με τις όμοιες του 711/72 Β.Α.
3. Τις διατάξεις της παρ. 3 του άρθρου 117 του Συντάγματος της Χώρας.
4. Τις διατάξεις του Ν. 998/79 «περί προστασίας των Δασών και των Δασικών εν γένει εκτάσεων της Χώρας και ειδικότερα:
  - α) Του άρθρου 41 παρ. 1.
  - β) Του άρθρου 38 παρ. 1.
- 5) Τις διαταγές του Υπουργείου Γεωργίας:
  - α) 160417/1180/8.7.80 «περί οδηγιών για τις αναδασωτέες εκτάσεις.
  - β) 182447/3049/24.9.80.
  - 6) Την αριθ. 1117/26.2.86 πρόταση του Δασαρχείου Πεντέλης σχετικά με την κήρυξη ως αναδασωτέας της αναφερομένης στο θέμα εκτάσεως, αποφασίζουμε:

Κηρύσσουμε αναδασωτέα με σκοπό τη διατήρηση του χαρακτήρα της δασικής εκτάσεως, της οποίας η δασική βλάστηση καταστράφηκε κατά την πυρκαϊά της 24ης Ιουλίου 1985, ώστε ν' αποκλεισθεί η διάθεσή της για άλλο προορισμό την Δημοσία δασική έκταση εμβαδού χιλίων οκτακοσίων τριάκοντα (1830) τετραγωνικών μέτρων που βρίσκεται στη θέση Νεκροταφείο της περιφέρειας της Κοινότητας Πεντέλης Νομού Αττικής και προσδιορίζεται από τα στοιχεία ΑΒΓΔΕΑ όπως φαίνονται στο συνημμένο διάγραμμα το οποίο αποτελεί αναπόσπαστο μέρος της αποφάσεως αυτής και έχει όρια:

Ανατολικά: Αμαξιτή οδός Πεντέλης- Καλλιθέας.

Δυτικά: Δημοσία δασική έκταση.

Βόρεια: Δημοσία δασική έκταση.

Νότια: Δημοσία δασική έκταση.

Η απόφαση αυτή να δημοσιευθεί στην Εφημερίδα της Κυβερνήσεως.

Αγία Παρασκευή, 12 Μαρτίου 1986

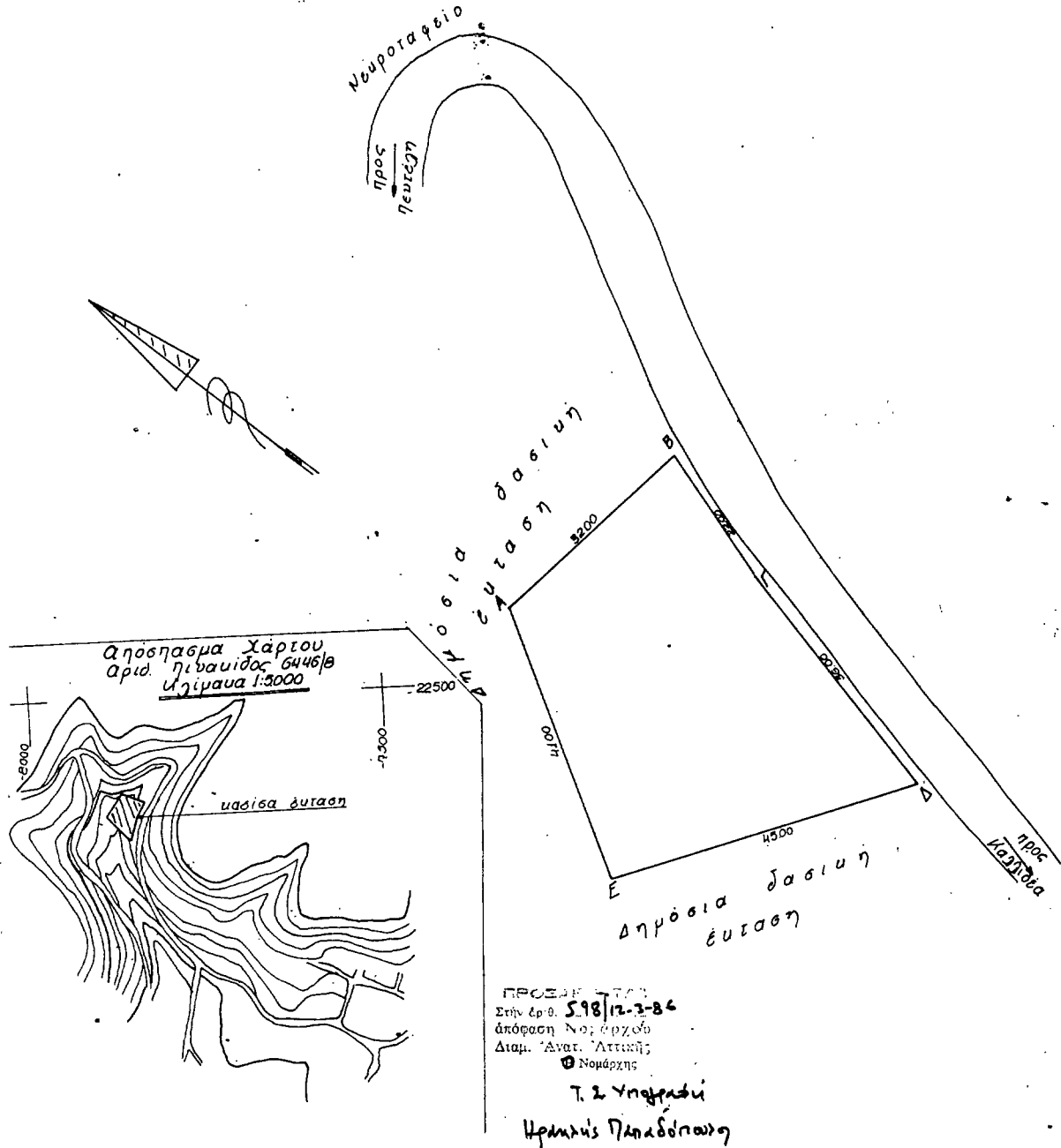
Ο Νομάρχης  
ΗΡΑΚΛΗΣ ΠΑΠΑΔΟΠΟΥΛΟΣ

Τοπογραφικό διάγραμμα

Δημόσια δασική έκταση που υπήρξε την 24-7-1985 στη θέση Νεώροταφείο ημετέρας ημετέρας

Εμβαδό (ΑΒΓΔΕΑ) = 1830 τ.μ.

Κλίμακα 1:500



Θεωρείται υπαίτιος Προσαρτάται στο υπ' αριθ. 117/26.2.86 έγγραφο του Δασοφύλακα ημετέρας

Αρ. Πρωτοκόλλου 26-2-1986

Αρ. Πρωτοκόλλου ημετέρας

Κωνσταντίνος Πλακιδόπουλος

Η έκταση και η σύσταση της ενδεδειγμένης αυτοίδιας υδάτινης και ο εδαφικός του ηλιο ηαυω σε διαγράμματος έγινε από του τεχνικού δασοπονίας π.χ. Κωνσταντίνου Πλακιδόπουλου

Αρ. Πρωτοκόλλου 2-2-1986

Τεχν. Δασοπονίας

ΑΚΡΙΒΕΣ ΑΝΤΙΓΡΑΦΟΝ  
Αρ. Πρωτοκόλλου 12-3-86  
Από Γραφείο Διαμεταστάς  
Κωνσταντίνου Πλακιδόπουλου  
Τεχνικός Δασοπονίας

Αρ. Πρωτοκόλλου 2-2-1986  
Τεχνικός Δασοπονίας

Αρ. Πρωτοκόλλου 26-2-1986

Ο Συντάκτης Τον

Κωνσταντίνος Πλακιδόπουλος

Αρ. Πρωτοκόλλου 2-2-1986

Αριθ. 381

(2)

Κήρυξη αναδασωτέας έκτασης (4,00) στρεμμάτων στη θέση «Πεδίο Βολής Στρατοπέδου Χαϊδαρίου» περιφέρειας Νομού Αττικής.

Ο ΝΟΜΑΡΧΗΣ ΔΙΑΜ. ΔΥΤ. ΑΤΤΙΚΗΣ

Έχοντας υπόψη:

1. Τις διατάξεις για διοικητική αποκέντρωση.
2. Τις διατάξεις του άρθρ. 117 παρ. 3 του Συντάγματος της Χώρας.
3. Τις διατάξεις του Ν. 998/79 «περί προστασίας των Δασών κλπ» και ειδικότερα α) του άρθρου 41, β) του άρθρου 38.
4. Τις διαταγές του Υπουργείου Γεωργίας α) 160417/1180/8.7.80 και β) 182447/3049/24.9.80, την 827/6.3.1986 πρόταση του Δασαρχείου Αιγιάλεω και τη σχετική έκθεση αυτοφίας από τις οποίες προκύπτει ότι η δασική βλάστηση που καταστράφηκε από πυρκαγιά, αποφασίζουμε:

Κηρύσσουμε αναδασωτέα με σκοπό τη διατήρηση του χαρακτήρα του δάσους ώστε ν' αποκλεισθεί η διάθεσή του για άλλο προορισμό δημό-

σια δασική έκταση τεσσάρων (4,00) στρεμ. που βρίσκεται στη θέση Πεδίο Βολής Στρατοπέδου Χαϊδαρίου περιφέρειας Δήμου και προσδιορίζεται από τα στοιχεία και έχει όρια:

Ανατολικά: Με έκταση Στρατοπέδου Κ.Ε.Β.Ο.Π.

Δυτικά: Ομοίως.

Βόρεια: Ομοίως.

Νότια: Ομοίως.

Όπως φαίνεται στο συνημμένο διάγραμμα που αποτελεί αναπόσπαστο μέρος της απόφασης αυτής.

Η μεταστραφείσα δασική βλάστηση θ' αποκατασταθεί με φυσική αναγέννηση.

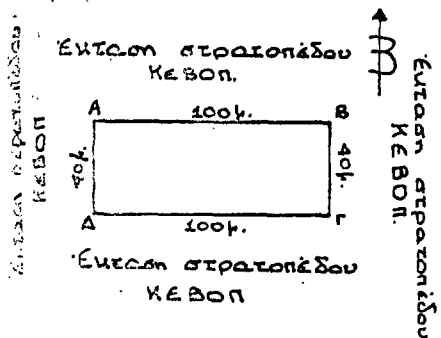
Η απόφαση αυτή να δημοσιευθεί στην Εφημερίδα της Κυβερνήσεως.

Αιγιάλεω, 21 Μαρτίου 1986

Ο Νομάρχης  
ΝΙΚΟΣ ΦΑΡΜΑΚΗΣ

ΣΧΕΔΙΑΓΡΑΜΜΑ

Έκτασης που κήρυκε και κηρύσσεται αναδασωτέα στη θέση Πεδίο Βολής Στρατοπέδου Χαϊδαρίου περιοχής Δήμου Χαϊδαρίου.



Απόσπασμα χάρτη κλίμακας 1:50000 στο οποίο φαίνεται η θέση της αναδασωτέας έκτασης.



ΥΠΟΜΝΗΜΑ

ΑΒΓΔΑ: Η αναδασωτέα έκταση εμβαδού 4 στρεμ.

Κλίμακα: 1:2.000

Θέση αναδασωτέας έκτασης.

Αιγιάλεω 381/1986  
Απόφαση του Νομάρχη Δυτ. Αττικής  
ΑΚΡΙΒΕΣ ΑΝΤΙΓΡΑΦΟ

Αιγιάλεω 381/2/1986  
Ο συντάκτης



*(Signature)*

Γ. Λέφας  
Τεχνολ. Δασοπονίας

Αιγιάλεω 2/13/1986

ΘΕΩΡΕΙΤΑΙ

Αιγιάλεω 13/3/1986

Αιγιάλεω 6/13/1986



*(Signature)*

Κ. Κραβαρίτης

Αριθ. 379

(3)

Κήρυξη αναδασωτέας έκτασης (10,00) στρεμμάτων στη θέση «Νεκροταφείο» περιφέρειας Δήμου Πετρούπολης Νομού Αττικής.

Ο ΝΟΜΑΡΧΗΣ ΔΙΑΜ. ΔΥΤ. ΑΤΤΙΚΗΣ

Έχοντας υπόψη:

- 1. Τις διατάξεις για διοικητική ή αποκέντρωση.
- 2. Τις διατάξεις του άρθρου 117 παρ. 3 του Συντάγματος της Χώρας.
- 3. Τις διατάξεις του Ν. 998/79 «περί προστασίας των Δασών κλπ» και ειδικότερα α) του άρθρου 41, β) του άρθρου 38.
- 4. Τις διαταγές του Υπουργείου Γεωργίας α) 160417/1180/8.7.80 και β) 182447/3049/24.9.80, την 825/6.3.1986 πρόταση του Δασαρχείου Αιγιάλεω και τη σχετική έκθεση αυτοψίας από τις οποίες προκύπτει ότι η δασική βλάστηση που καταστράφηκε από πυρκαγιά, αποφασίζουμε:

Κηρύσσουμε αναδασωτέα με σκοπό τη διατήρηση του χαρακτήρα του δάσους ώστε ν' αποκλεισθεί η διάθεσή του για άλλο προορισμό δημό-

σια δασική έκταση δέκα (10,00) στρεμ. που βρίσκεται στη θέση Νεκροταφείο περιφέρειας Δήμου Πετρούπολης και προσδιορίζεται από τα στοιχεία και έχει όρια:

Ανατολικά: Δημόσια δασική έκταση αναδασωτέα και αναδασω-  
θείσα περιφραγμένη.

Δυτικά: Ομοίως.

Βόρεια: Ομοίως.

Νότια: Ομοίως.

Όπως φαίνεται στο συνημμένο διάγραμμα που αποτελεί αναπό-  
σπαστο μέρος της απόφασης αυτής.

Η καταστραφείσα δασική βλάστηση θ' αποκατασταθεί με φυσική  
αναγέννηση.

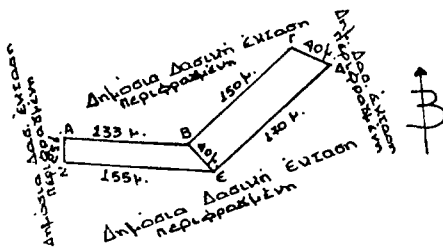
Η απόφαση αυτή να δημοσιευθεί στην Εφημερίδα της Κυβερ-  
νήσεως.

Αιγιάλεω, 21 Μαρτίου 1986

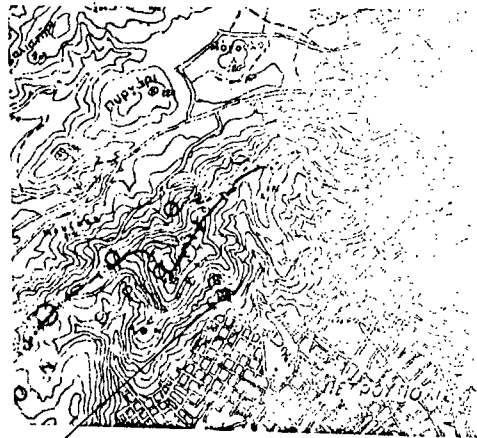
Ο Νομάρχης  
ΝΙΚΟΣ ΦΑΡΜΑΚΗΣ

ΣΧΕΔΙΑΓΡΑΜΜΑ

Έκτασης που κήρυξε και κηρύσσεται αναδασωτέα  
στη θέση Νεκροταφείο Πετρούπολης περιοχής Δήμου  
Πετρούπολης.



Απόσπασμα χάρτη κλίμακας 1:50.000  
στο οποίο φαίνεται η θέση της  
αναδασωτέας έκτασης.



Θέση αναδασωτέας έκτασης

ΥΠΟΜΝΗΜΑ

ΒΓΑΔΕΖΑ: Η αναδασωτέα έκταση  
έμβαδού 10 στρεμ.

Κλίμακα: 1:5.000

Αυθιμακ στην 379/1986  
υπόφαση του Νομάρχη Δυτ. Αττικής

Αιγιάλεω 18/2/1986  
Ο Συντάκτης

ΑΚΡΙΒΕΣ ΑΝΤΙΓΡΑΦΟ



*[Signature]*  
Γ. Λεφας  
Τεχν. Δασονογίας.

Αιγιάλεω 21/3/1986  
Ο Νομάρχης

ΘΕΩΡΕΙΤΑΙ  
Αιγιάλεω 13/3/1986  
Ο Διευτ. Δασων  
Δ/α

Αιγιάλεω 6/3/1986  
Ο Δασάρχης

*[Signature]*  
Νίκος Φαρμάκης

*[Signature]*  
Κ. Τσιλιγιάννης  
Δασολόγος

*[Signature]*  
Κ. Κραββαρίτης  
Δασολόγος

Αριθ. 378

(4)

Κήρυξη αναδασωτέας έκτασης (2,00) στρεμμάτων στη θέση «Μικρό Βουνό» περιφέρειας Δήμου Πετρούπολης Νομού Αττικής.

Ο ΝΟΜΑΡΧΗΣ ΔΙΑΜ. ΔΥΤ. ΑΤΤΙΚΗΣ

Έχοντας υπόψη:

1. Τις διατάξεις για διοικητική αποκέντρωση.
2. Τις διατάξεις του άρθρ. 117 παρ. 3 του Συντάγματος της Χώρας.
3. Τις διατάξεις του Ν. 998/79 «περί προστασίας των Δασών κλπ.» και ειδικότερα α) του άρθρου 41, β) του άρθρου 38.
4. Τις διαταγές του Υπουργείου Γεωργίας α) 160417/1180/8.7.80 και β) 182447/3049/24.9.80, την 824/6.3.1986 πρόταση του Δασαρχείου Αιγάλεω και τη σχετική έκθεση αυτοφίας από τις οποίες προκύπτει ότι η δασική βλάστηση που καταστράφηκε από πυρκαγιά, αποφασίζουμε:

Κηρύσσουμε αναδασωτέα με σκοπό τη διατήρηση του χαρακτήρα του δάσους ώστε ν' αποκλεισθεί η διάθεσή του για άλλο προορισμό δημο-

σια δασική έκταση δύο (2,00) στρεμ. που βρίσκεται στη θέση Μικρό Βουνό περιφέρειας Δήμου Πετρούπολης και προσδιορίζεται από τα στοιχεία και έχει όρια:

Ανατολικά: Δημόσια δασική έκταση αναδασωτέα και αναδασω-  
θείσα περιφραγμένη.

Δυτικά: Ομοίως.

Βόρεια: Ομοίως.

Νότια: Ομοίως.

Όπως φαίνεται στο συνημμένο διάγραμμα που αποτελεί αναπό-  
σπαστο μέρος της απόφασης αυτής.

Η καταστραφείσα δασική βλάστηση θ' αποκατασταθεί με φυσική  
αναγέννηση.

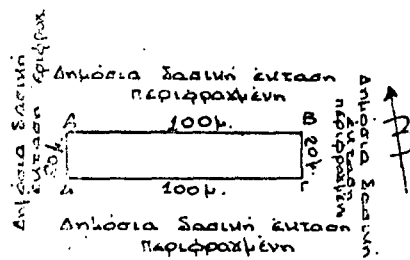
Η απόφαση αυτή να δημοσιευθεί στην Εφημερίδα της Κυβερ-  
νήσεως.

Αιγάλεω, 21 Μαρτίου 1986

Ο Νομάρχης  
ΝΙΚΟΣ ΦΑΡΜΑΚΗΣ

ΣΧΕΔΙΑΓΡΑΜΜΑ

Έκτασης που κήρυκε και κηρύσσεται αναδασωτέ-  
α στη θέση Μικρό Βουνό περιοχής Δήμου Πε-  
τρούπολης.




ΥΠΟΜΝΗΜΑ

ΑΣΦΑΑ: Η αναδασωτέα έκταση  
εμβαδού 2 στρεμ.  
Κλίμακα: 1:2.000

Απόσπασμα κάρτη κλίμακας  
1:50.000 στο οποίο φαίνεται  
η θέση της αναδασωτέας  
έκτασης.



Θέση αναδασωτέας έκτασης.



Ανθώνη Γ. Στυν  
378/1986  
Απόφαση του Νομάρχη Δυτ. Αττικής

Αιγάλεω 31/3/1986  
Ο συντάκτης

Τ. Λέπας  
Τεχνολ. Δασοπονίας

Αιγάλεω 21/3/1986  
Ο Νομάρχης

Νίκος Φαρμάκης

ΘΕΩΡΕΙΤΑΙ  
Αιγάλεω 13/3/1986  
Ο Διευτ. Δασών  
α/α

Κ. Κραββαρίτης

Αιγάλεω 6/3/1986  
Ο Δασάρχης

Κ. Κραββαρίτης

Αριθ. 380

(5)

Κήρυξη αναδασωτέας έκτασης (60,00) στρεμμάτων στη θέση «Γιώργιζα» περιφέρειας Καματερού του Νομού Αττικής.

Ο ΝΟΜΑΡΧΗΣ ΔΙΑΜ. ΔΥΤ. ΑΤΤΙΚΗΣ

Έχοντας υπόψη:

- 1. Τις διατάξεις για διοικητική αποκέντρωση.
- 2. Τις διατάξεις του άρθρου 117 παρ. 3 του Συντάγματος της Χώρας.
- 3. Τις διατάξεις του Ν. 998/79 «περί προστασίας των δασών κλπ.» και ειδικότερα:
  - α) του άρθρου 41, β) του άρθρου 38.
- 4. Τις διαταγές του Υπουργείου Γεωργίας:
  - α) 160417/1180/8.7.80, β) 182447/3049/24.9.80, την 826/6.3.1986 πρόταση του Δασαρχείου Αιγάλεω και τη σχετική έκθεση αυτοφίας από τις οποίες προκύπτει ότι η δασική βλάστηση που καταστράφηκε από πυρκαγιά, αποφασίζουμε:

Κηρύσσουμε αναδασωτέα, με σκοπό τη διατήρηση του χαρακτήρα του δάσους, ώστε ν' αποκλειστεί η διάθεση αυτής για άλλο προορισμό,

Δημόσια δασική έκταση εξήντα (60,00) στρεμμάτων που βρίσκεται στη θέση «Γιώργιζα» περιφέρειας Δήμου Καματερού και προσδιορίζεται από τα στοιχεία και έχει όρια:

Ανατολικά: Δημόσια δασική αναδασωτέα και αναδασωθείσα έκταση περιφραγμένη.

Δυτικά: Ομοίως.

Βόρεια: Αγρός σε αγρανάπαιση ιδιοκτησίας Γκάτσου, ο οποίος εφάπτεται με περίφραξη Δημοσίου.

Νότια: Δημόσια δασική αναδασωτέα έκταση.

Όπως φαίνεται στο συνημμένο διάγραμμα που αποτελεί αναπόσπαστο μέρος της απόφασής αυτής.

Η καταστραφείσα δασική βλάστηση θ' αποκατασταθεί με φυσική αναγέννηση.

Η απόφαση αυτή να δημοσιευθεί στην Εφημερίδα της Κυβερνήσεως.

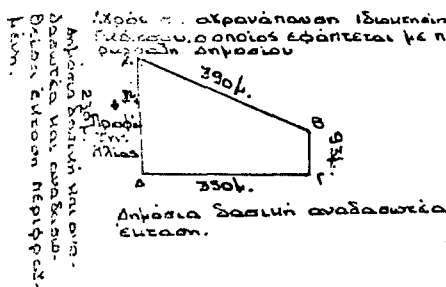
Αιγάλεω, 21 Μαρτίου 1986

Ο Νομάρχης  
ΝΙΚΟΣ ΦΑΡΜΑΚΗΣ

ΣΧΕΔΙΑΓΡΑΜΜΑ

Έκτασης που κήρυξε και κηρύσσεται αναδασω-

τέα στη θέση Γιώργιζα περιφέρειας Δήμου Καματερού.



ΥΠΟΜΝΗΜΑ

ΛΒΓΔΑ: Η αναδασωτέα έκταση εμβαδού 60 στρμ.  
κλίμακα: 1:10000

Αντιεί στην 380/1986 απόφαση του Νομάρχη Δυτ. Αττικής

Θέση αναδασωτέας έκτασης. Αιγάλεω 18/2/1986 Ο συντάκτης

Ε. Λέφας Τεχνολ. Δασοπονίας.



Αιγάλεω 9/13/1986 Ο Νομάρχης Νίκος Φαρμάκης

ΘΕΣ ΠΕΙΤΑΙ Αιγάλεω 13/3/1986 Ο Διευκ. Δάσων Κ. Κραββαρίτης

Αιγάλεω 17/7/1986 Ο Δασάρχης Κ. Κραββαρίτης Δασολόγος.

Αριθ. 382

(6)

Κήρυξη αναδασωτέας έκτασης (45,00) στρεμμάτων στη θέση «Πάτημα» περιφέρειας Δήμου Ασπροπύργου του Νομού Αττικής.

Ο ΝΟΜΑΡΧΗΣ ΔΙΑΜ. ΔΥΤ. ΑΤΤΙΚΗΣ

Έχοντας υπόψη:

- 1. Τις διατάξεις για διοικητική αποκέντρωση.
- 2. Τις διατάξεις του άρθρου 117 παρ. 3 του Συντάγματος της Χώρας.
- 3. Τις διατάξεις του Ν. 998/79 «περί προστασίας των δασών κλπ.» και ειδικότερα:
  - α) του άρθρου 41, β) του άρθρου 38.
- 4. Τις διαταγές του Υπουργείου Γεωργίας:
  - α) 160417/1180/8.7.80, β) 182447/3049/24.9.80, την 828/6.3.1986 πρόταση του Δασαρχείου Αιγάλεω και τη σχετική έκθεση αυτοφίας από τις οποίες προκύπτει ότι η δασική βλάστηση που καταστράφηκε από πυρκαγιά, αποφασίζουμε:

Κηρύσσουμε αναδασωτέα, με σκοπό τη διατήρηση του χαρακτήρα του δάσους, ώστε ν' αποκλειστεί η διάθεση αυτής για άλλο προορισμό,

Δημόσια δασική έκταση σαράντα πέντε (45,00) στρεμμάτων που βρίσκεται στη θέση «Πάτημα» περιφέρειας Δήμου Ασπροπύργου και προσδιορίζεται από τα στοιχεία και έχει όρια:

- Ανατολικά: Με αγροτικές καλλιέργειες.
- Δυτικά: Με δημόσια δασική έκταση (ποιμνιοστάσια).
- Βόρεια: Με δημόσια δασική έκταση.
- Νότια: Με δημόσια δασική έκταση.

Όπως φαίνεται στο συνημμένο διάγραμμα που αποτελεί αναπόσπαστο μέρος της απόφασεως αυτής.

Η καταστραφείσα δασική βλάστηση θ' αποκατασταθεί με φυσική αναγέννηση.

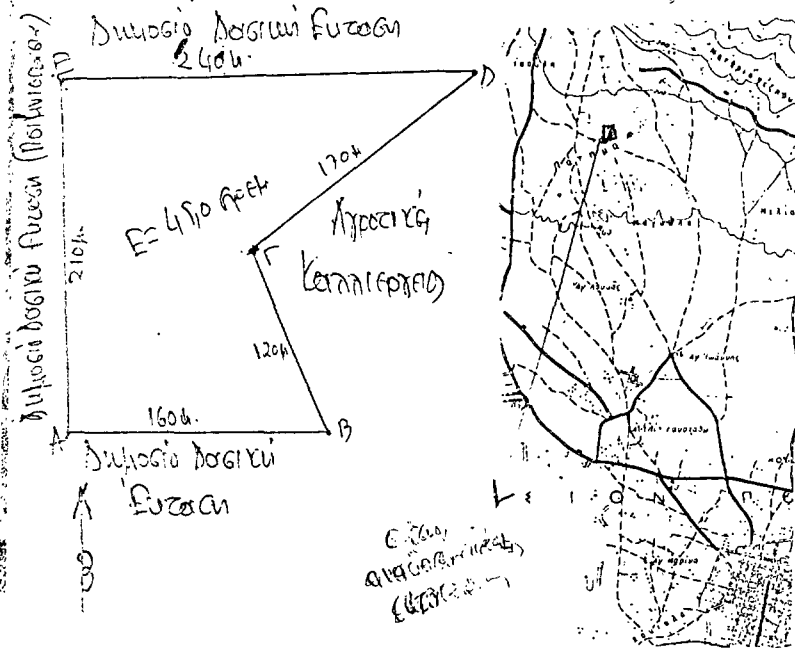
Η απόφαση αυτή να δημοσιευθεί στην Εφημερίδα της Κυβερνήσεως.

Αιγάλεω, 21 Μαρτίου 1986

Ο Νομάρχης  
ΝΙΚΟΣ ΦΑΡΜΑΚΗΣ

ΣΧΕΔΙΑΓΡΑΜΜΑ

Εκτάση που κήρυξε και κηρύσσεται αναδασωτέα στη θέση Πάτημα περιφέρειας Ασπροπύργου




ΑΒΓΔΕΑ: Η Αναδασωτέα  
Εκτάση Εμβαδά (Ποσότη-  
Αντικει Γενν 382/ 1976  
επιφάνεια Νομού του Νομ. Αττικής

Ελησίονα 20-11-1985  
Ο Συντάκτων

Αιγάλεω 21/3/1986 Αιγάλεω  
Ο Νομάρχης  
ΝΙΚΟΣ ΦΑΡΜΑΚΗΣ

ΓΕΦΕΡΕΙΤΑΙ Τ ΕΓΚΛΗΜΑΤΑ 2 ΑΚΕ... ΚΕ  
1085 Αιγάλεω 1986  
Ο Δασάρχης



Αριθ. 418

Κήρυξη αναδασωτέας έκτασης (15,00) στρεμμάτων στη θέση «Κεραμιδέζα» περιφέρειας Μάνδρας του Νομού Αττικής.

Ο ΝΟΜΑΡΧΗΣ ΔΙΑΜ. ΔΥΤ. ΑΤΤΙΚΗΣ

Έχοντας υπόψη:

- 1. Τις διατάξεις για διοικητική αποκέντρωση.
- 2. Τις διατάξεις του άρθρου 117 παρ. 3 του Συντάγματος της Χώρας.
- 3. Τις διατάξεις του Ν. 998/79 «περί προστασίας των δασών κλπ.» και ειδικότερα:
  - α) του άρθρου 41, β) του άρθρου 38.
- 4. Τις διαταγές του Υπουργείου Γεωργίας:
  - α) 160417/1180/8.7.80 και β) 182447/3049/24.9.80, την 901/11.3.1986 πρόταση του Δασαρχείου Αιγιάλεω και τη σχετική έκθεση αυτοψίας από τις οποίες προκύπτει ότι η δασική βλάστηση που καταστράφηκε από πυρκαγιά, αποφασίζουμε:

Κηρύσσουμε αναδασωτέα, με σκοπό τη διατήρηση του χαρακτήρα του δάσους, ώστε ν' αποκλειστεί η διάθεση αυτής για άλλο προορισμό,

(7)

Δημόσια δασική έκταση δέκα πέντε (15,00) στρεμμάτων που βρίσκεται στη θέση «Κεραμιδέζα» περιφέρειας Δήμου Μάνδρας και προσδιορίζεται από τα στοιχεία και έχει όρια:

- Ανατολικά: Δάσος πεύκης.
- Δυτικά: Ρέμα και πέραν δάσος πεύκης.
- Βόρεια: Δάσος πεύκης.
- Νότια: Δάσος πεύκης.

Όπως φαίνεται στο συνημμένο διάγραμμα που αποτελεί αναπόσπαστο μέρος της αποφάσεως αυτής.

Η καταστραφείσα δασική βλάστηση θ' αποκατασταθεί με φυσική αναγέννηση.

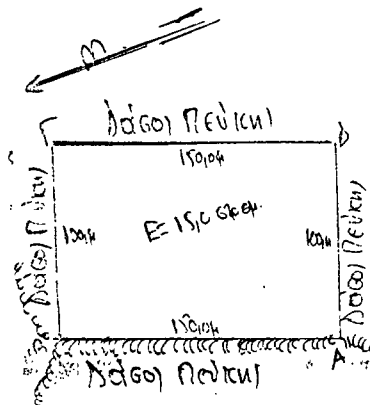
Η απόφαση αυτή να δημοσιευθεί στην Εφημερίδα της Κυβερνήσεως.

Αιγιάλεω, 21 Μαρτίου 1986

Ο Νομάρχης  
ΝΙΚΟΣ ΦΑΡΜΑΚΗΣ

ΣΧΕΔΙΑΓΡΑΜΜΑ

Ευτάση που κήρυξε την 11-8-1986 και κηρύσσεται αναδασωτέα επί της θέσης Κεραμιδέζα Περιφέρειας Μάνδρας



ΥΠΟΜΝΗΜΑ

Απόφαση Η αναδασωτέας ευτάσης  
 επιβάρυνση 1180 στρεμ.  
 ΚΑΤΑΧΕ 1:2000  
 ΑΥΤΟΨΙΑ ΣΤΑΘ 418/ -3-1986  
 επιβάρυνση να βεβαιώνεται από την

θέση Αναδασωτέας Ευτάσης

Φηλιά 2ΗΜΦΥΓ  
 Ο ΣΥΝΕΛΕΤΗ  
 Β ΚΩΤΛΟΥ ΡΗΖ  
 ΤΕΧΝΟΛΟΓΟΣ ΔΡΑΣΤΗΡΙΟΝ

ΕΞΟΡΕΤΑΙ:

Αιγιάλεω - 21 - 3 - 1986  
 Ο Νομάρχης  
 ΝΙΚΟΣ ΦΑΡΜΑΚΗΣ

Αιγιάλεω 21 Μαρτίου 1986  
 Ο Διευθ. Δασών  
 Κ. ΚΡΑΒΒΑΡΙΤΗΣ

Αιγιάλεω 10-3-1986  
 Ο Δασάρχης  
 Κωνσταντίνος



Αριθ. 329

(8)

Κήρυξη ως αναδασωτέας εκτάσεως (271) στρεμμάτων στη θέση «Μουρτόραχη» Κοιν. Τρυπητής Μήλου του Νομού Κυκλάδων.

Η ΝΟΜΑΡΧΗΣ ΚΥΚΛΑΔΩΝ

Έχοντας υπόψη:

- 1. Τις περί διοικητικής αποκέντρωσης διατάξεις.
- 2. Τις διατάξεις του άρθρου 117 παρ. 3 του Συντάγματος.
- 3. Τις διατάξεις του Ν. 998/79 «περί προστασίας των δασών και των δασικών εν γένει εκτάσεων της Χώρας» και συγκεκριμένα:
  - α) του άρθρου 41 παρ. 1, και β) του άρθρου 38 παρ. 1.
- 4. Τις διαταγές του Υπουργείου Γεωργίας:
  - α) 160417/1180/8.7.80, β) 182447/3049/24.9.80.
- 5. Τη σχετική πρόταση της Δ/σης Δασών Ν. Κυκλάδων περί κηρύξεως αναδασωτέας, της αναφερομένης στο θέμα εκτάσεως, αποφασίζουμε:

Κηρύσσουμε αναδασωτέα, με σκοπό τη φυσική αναγέννηση και την προστασία της δασικής βλάστησης τη δημόσια δασική έκταση που καταστράφηκε από πυρκαγιά την 7.9.85 εμβαδού 271 στρεμμάτων που βρίσκεται στη θέση «Μουρτόραχη» Κοινότητας Τρυπητής νήσου Μήλου και προσδιορίζεται από τα στοιχεία (Α,Β,Γ .... Ρ,Σ,Α), όπως φαίνονται στο συνημμένο διάγραμμα το οποίο αποτελεί αναπόσπαστο μέρος της απόφασως αυτής και έχει όρια:

- Ανατολικά: Με δασική έκταση.
- Δυτικά: Με δασική έκταση και δασωθέντες αγροί.
- Βόρεια: Με ιδιοκτησίες και δασική έκταση.
- Νότια: Με αγροτικό δρόμο και ιδιοκτησίες.

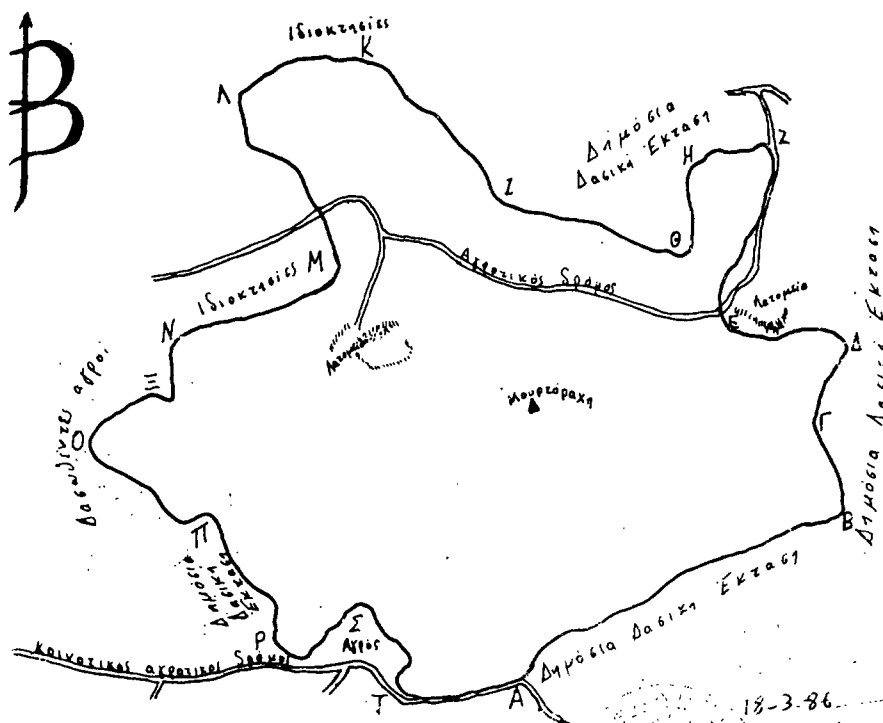
Η απόφαση αυτή να δημοσιευθεί στην Εφημερίδα της Κυβερνήσεως.

Ερμούπολη, 14 Μαρτίου 1986

Η Νομάρχης  
ΕΛΙΣΑΒΕΤ ΠΑΠΑΖΩΗ

ΤΟΠΟΓΡΑΦΙΚΟ ΔΙΑΓΡΑΜΜΑ  
ΚΑΘΙΣΤΗΣ ΔΑΣΙΚΗΣ ΕΚΤΑΣΗΣ ΤΗΝ 7-9-85  
ΣΤΗ ΘΕΣΗ «ΜΟΥΡΤΟΡΑΧΗ» ΠΕΡΙΟΧΗΣ  
ΚΟΙΝΟΤΗΤΑΣ ΤΡΥΠΗΤΗΣ ΝΗΣΟΥ ΜΗΛΟΥ  
ΚΛΙΜΑΚΑ 1:5000  
ΕΜΒΑΔΟΝ (ΑΒΓ ΡΣΑ) 271 στρεμμ.

Αντίκει στον αρ. 329/14-3-86  
απόφαση κ. Νομάρχη Κυκλάδων



ΘΕΩΡΗΘΗΚΕ  
 Ερμούπολη 14-3-86  
 Η  
 Νομάρχης  
 ΕΛΙΣΑΒΕΤ ΠΑΠΑΖΩΗ

ΘΕΩΡΗΘΗΚΕ  
 Ερμούπολη 14-3-86  
 Διευθυντής Δασών  
 ΑΠΟΣΤΟΛΟΣ ΜΙΧΟΣ  
 Δασολόγος με 2<sup>η</sup> βαθμό

Το Γραφείο  
 18-3-86  
 -0-  
 Μ. Μπαρούσης

Μαρκος Μπαρούσης  
 Δασολόγος με 7<sup>ο</sup> βαθμό

Αριθ. 536

(9)

Κήρυξη ως αναδασωτέας Κοινοτικής δασικής έκτασης είκοσι στρεμμάτων και τετρακοσίων εξήντα πέντε τετραγ. μέτρων (20,465) στη θέση «Βελή» Βελήκας, περιφέρειας της Κοινότητας Μελιβοίας Νομού Λάρισας.

## Ο ΝΟΜΑΡΧΗΣ ΛΑΡΙΣΑΣ

Έχοντας υπόψη:

1. Τις διατάξεις για διοικητική αποκέντρωση.
2. Τις διατάξεις του άρθρου 117 παρ. 3 του Συντάγματος του 1975.
3. Τις διατάξεις του Ν. 998/79 «περί προστασίας των δασών κλπ.» και ειδικότερα:
  - α) του άρθρου 41 παρ. 1, β) του άρθρου 38 παρ. 1.
4. Τις διαταγές του Υπουργείου Γεωργίας:
  - α) 160417/1180/8.7.80, β) 182447/3049/24.9.80.
5. Την 591/27.2.1986 πρόταση του Δασαρχείου Αγιάς περί κηρύξεως ως αναδασωτέας της αναφερομένης το θέμα εκτάσεως που παράνομα καταλήφθηκε και εκχερσώθηκε από τους αδελφούς Κλεάνθη και Νικόλαο Τσιάρα του Δημητρίου κατοίκους Λάρισας και Στοιμίου αντίστοιχα κατά το χρονικό διάστημα από 12.1.1986 μέχρι 20.2.1986 με σκοπό την επέκταση του αγρού τους αποφασίζουμε:

Κηρύσσουμε ως αναδασωτέα, με σκοπό τη διατήρηση του χαρακτήρα της δασικής έκτασης, ώστε ν' αποκλεισθεί η διάθεση αυτής για άλλο προορισμό, την Κοινοτική δασική έκταση εμβαδού είκοσι στρεμμάτων και τετρακοσίων εξήντα πέντε τετραγ. μέτρων (20,465), που παράνομα καταλήφθηκε και εκχερσώθηκε και βρίσκεται στη θέση «Βελή Βελήκας» περιφέρειας της Κοινότητας Μελιβοίας Νομού Λάρισας.

Προσδιορίζεται από τα στοιχεία Α, Β, Γ, Δ, Ε, Ζ, Η, Θ, Ι, Κ, Λ, Μ, Ν, και έχει όρια:

Ανατολικά: Με ελαιοπερίβολο Ζεστούλη, οικία Ιωάν. Ανέστη και Οπωρώνα Θωμά Παπαρίζου.

Δυτικά: Με ελαιοπερίβολο Άθαν. Κελάρη.

Βόρεια: Με ελαιοπερίβολο Παπαλέξη.

Νότια: Με Κοινοτική δασική έκταση από αειφυλλα πλατύφυλλα.

Όπως φαίνεται στο συνημμένο διάγραμμα που αποτελεί αναπόσπαστο μέρος της αποφάσεως αυτής.

Η δασική βλάστηση θα αποκατασταθεί με φυσική αναγέννηση (παρ. 1 άρθρο 38 Ν. 998/79).

Η απόφαση αυτή να δημοσιευθεί στην Εφημερίδα της Κυβερνήσεως.

Λάρισα, 18 Μαρτίου 1986

Ο Νομάρχης  
ΑΠΟΣΤ. ΒΛΑΣΙΑΔΗΣ



Αριθ. 557

(10)

Κήρυξη αναδασωτέας έκτασης 2,72 στρεμμάτων στη θέση «Δεντριάδες» περιφέρειας Κοινότητας Παλαιοκάστρου Ν. Σάμου.

Ο ΝΟΜΑΡΧΗΣ ΣΑΜΟΥ

Έχοντας υπόψη:

1. Τις διατάξεις για διοικητική αποκένρωση.
2. Την παράγραφο 3 του άρθρου 117 του Συντάγματος της Χώρας.
3. Τις διατάξεις του Ν. 998/79 «περί προστασίας των δασών κλπ» και ειδικότερα:
  - α) του άρθρου 41 παρ. 1 β) του άρθρου 38 παρ. 1.
  4. Τις διαταγές του Υπουργείου Γεωργίας:
    - α) 160417/1180/8.7.80 β) 182447/3049/24.9.80.
5. Την προφορική εισήγηση του Διευθυντού Δασών Ν. Σάμου περί κηρύξεως αναδασωτέας της αναφερομένης στο θέμα έκτασης που κάηκε στις 21.1.86 και καταστράφηκαν 2,72 στρέμματα δάσους τραχειάς Πεύκης, αποφασίζουμε:

Κηρύσσουμε αναδασωτέα, με σκοπό τη διατήρηση του δάσους και την προστασία και ανάπτυξη της δασικής βλαστήσεως τη δασική έκταση εμβαδού 2,72 στρεμμάτων που βρίσκεται στη θέση «Δεντριάδες» περιφέρειας Κοινότητας Παλαιοκάστρου.

Προσδιορίζεται από τα στοιχεία (ΑΒΓΔΕΖΗΘΙΑ) και έχει όρια:

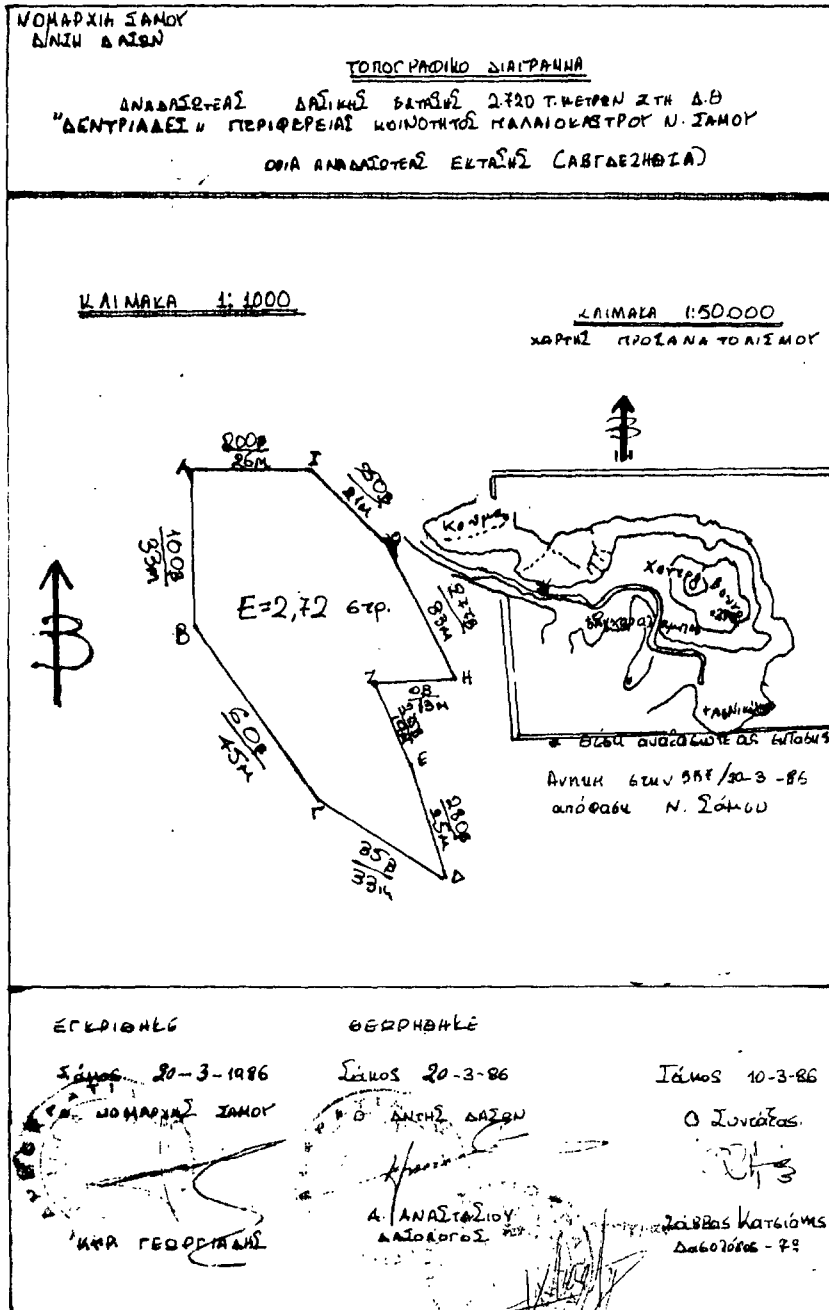
- Ανατολικά: Ρεματιά και ελαιοκτήματα.
- Δυτικά: Δάσος τραχειάς πεύκης.
- Βόρεια: Δάσος τραχειάς πεύκης και δασική έκταση.
- Νότια: με δρόμο Ποσειδώνειον-Σάμου.

Όπως φαίνεται στο συνημμένο διάγραμμα που αποτελεί αναπόσπαστο μέρος της απόφασης αυτής.

Η απόφαση αυτή να δημοσιευθεί στην Εφημερίδα της Κυβερνήσεως.

Σάμος, 20 Μαρτίου 1986

Ο Νομάρχης  
ΚΥΡ. ΓΕΩΡΓΙΑΔΗΣ



## ΠΟΛΕΟΔΟΜΙΑ ΑΠΟΦΑΣΕΙΣ

Αριθμ. ΔΠ/ΠΜ 49587/85 (11)

Χαρακτηρισμός χώρου για ανέγερση Γυμνασίου στο οικοδομικό τετράγωνο 13 στην Κοινότητα Ωραιοκάστρου, Ν. Θεσσαλονίκης.

### Ο ΝΟΜΑΡΧΗΣ ΘΕΣΣΑΛΟΝΙΚΗΣ

Έχοντας υπόψη:

1. Τις διατάξεις του από 17.7.23 Ν. Δ/τος (ΦΕΚ 228 τ. Α' /23) «περί σχεδίων πόλεων κ.λ.π.» όπως μεταγενέστερα τροποποιήθηκαν και συμπληρώθηκαν και ειδικότερα τα άρθρα 3, 9 και 29.

2. Τις διατάξεις του Ν. 3200/55 «περί Διοικητικής αποκέντρωσης» όπως αυτές τροποποιήθηκαν και συμπληρώθηκαν μεταγενέστερα.

3. Τις διατάξεις του Α.Ν. 314/68 (ΦΕΚ 47 τ. Α' 1968) «περί παροχής εις τον Υπουργό Βορείου Ελλάδας και τους Νομάρχες αρμοδιότητας επί θεμάτων εγκρίσεως επεκτάσεως και τροποποιήσεων σχεδίων πόλεων και κωμών άρθρο 1 όπως αντικαταστάθηκαν με το άρθρο 1 του Ν. Δ. 1018/71 (ΦΕΚ 220 τ. Α/71).

4. Τις διατάξεις του Ν. 1032/80 «περί συστάσεως του Υπουργείου Χωροταξίας Οικισμού και Περιβάλλοντος» (ΦΕΚ 57 τ. Α' /80) και ειδικότερα των άρθρων 2, 3 και 7 αυτού.

5. Τις διατάξεις του Ν. 1558/85: «Κυβέρνηση και Κυβερνητικά Όργανα» και ειδικότερα το άρθρο 27 αυτού.

6. Τις διατάξεις του Ν. 1337/83 «επέκταση των πολ/κών σχεδίων οικιστικής ανάπτυξης και σχετικές ρυθμίσεις» (ΦΕΚ 33 τ. Α' /14.3.1983) και ειδικότερα των άρθρων 26, 33, 37 και 38 αυτού, όπως συμπληρώθηκαν και τροποποιήθηκαν με τις διατάξεις του Ν. 1512/85 «περί τροποποίησης και συμπλήρωσης πολ/κών διατάξεων κ.λ.π.» (ΦΕΚ 4 τ. Α' /11.1.85 και ειδικότερα το άρθρο 8 αυτού.

7. Τις διατάξεις του Π. Δ. 443/2.11.1983 «περί μεταβίβασης

αρμοδιότητας στους Νομάρχες έγκρισης τροποποιήσεων ρυμοτομικών σχεδίων και επιβολής προκηπίων» (ΦΕΚ 165/Α' /17.11.1983).

8. Την αριθ. ΔΠ/ΕΑ/54253οικ/30.12.1985 απόφαση Νομάρχη Θεσσαλονίκης «περί συστάσεως Συμβουλίου Χωροταξίας Οικισμού και Περιβάλλοντος Νομού Θεσσαλονίκης.

9. Το υπ' αριθμ. ΤΥ οικ. 9855/1985 σχετικό έγγραφο της Διεύθυνσης Τεχνικών Υπηρεσιών τμήμα ΟΣΚ.

10. Την από 28.1.86 εισήγηση της Διεύθυνσης Πολεοδομίας Θεσσαλονίκης.

11. Τη σύμφωνη γνωμοδότηση του Συμβουλίου Χ.Ο.Π.Ν. Θεσσαλονίκης όπως αυτή διατυπώθηκε στην 37η πράξη της 4ης συνεδρίας 28.1.86, αποφασίζουμε:

1. Εγκρίνεται η τροποποίηση του ρυμοτομικού σχεδίου στην Κοινότητα Ωραιοκάστρου με τον χαρακτηρισμό χώρου για την ανέγερση Γυμνασίου στο Οικοδομικό τετράγωνο 13, όπως αυτός σημειώνεται με τα στοιχεία Α Β Γ Δ Ε Ζ Η Θ Ι Κ Α, στο τοπογραφικό διάγραμμα σε κλίμακα (1:5.000) το θεωρημένο από τον Διευθυντή Πολεοδομίας που συνοδεύει την απόφαση αυτή.

2. Την επιβολή όρων δόμησης στο συγκεκριμένο οικοδομικό τετράγωνο 13.

Συντελεστής δόμησης: 0,3.

Κάλυψη: 20%.

Όροφοι 2.

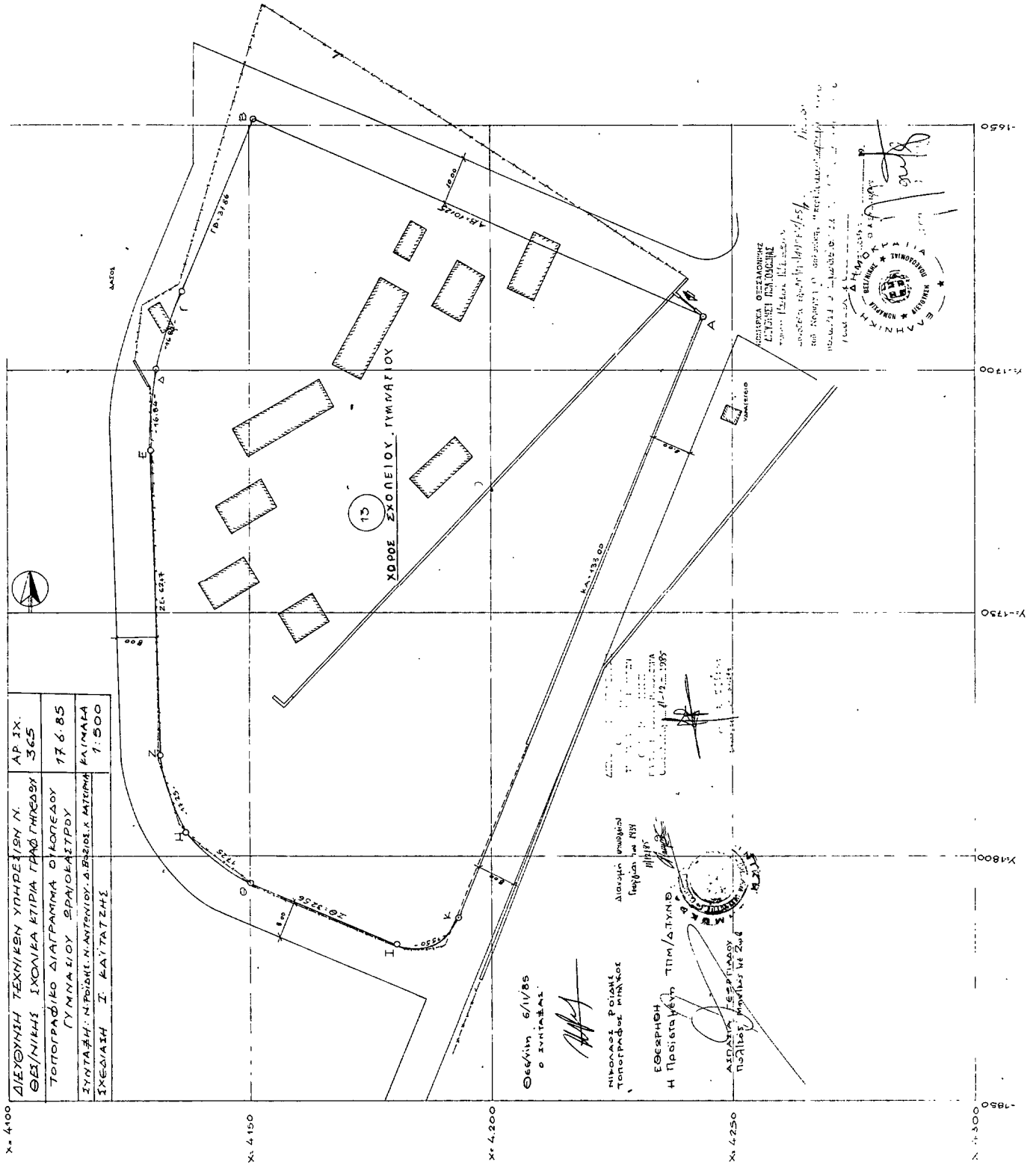
Το κτίριο να γίνει κεραμοσκεπές.

3. Η ισχύς της απόφασης αυτής αρχίζει από τη δημοσίευση της στην Εφημερίδα της Κυβέρνησης.

Η απόφαση αυτή να δημοσιευθεί στην Εφημερίδα της Κυβερνήσεως.

Θεσσαλονίκη, 17 Φεβρουαρίου 1986

Ο Νομάρχης  
Ν. ΠΙΝΑΚΙΔΗΣ



ΔΙΕΥΘΥΝΣΗ ΤΕΧΝΙΚΩΝ ΥΠΗΡΕΣΙΩΝ Ν. ΘΕΣΣΑΛΙΑΣ	ΑΡ. ΠΡ. 365
ΤΟΠΟΓΡΑΦΙΚΟ ΔΙΑΓΡΑΜΜΑ ΟΙΚΟΠΕΔΟΥ ΓΥΜΝΑΣΙΟΥ	17.6.85
ΣΥΝΤΑΞΗ: Ν. ΠΑΥΛΙΔΗΣ	ΕΛΕΓΜΑΤΑ: 7.500
ΣΧΕΔΙΑΣΤΗ: Ζ. ΚΑΥΤΑΤΣΗΣ	

Θεσ/την 6/11/85  
ο ΣΥΝΤΑΞΑΣ

*[Signature]*


ΔΙΑΜΕΤΡΟΣ 16,00  
ΡΑΔΙΟ 8,00

ΕΓΚΕΦΗΘΗ  
Η Προσταγή της ΤΠΜ/Δ.Τ.Υ.Π.Θ.

ΑΙΩΝΙΑΣ ΕΡΕΥΝΑΣ  
Πολίτης Νικόλαος Ντ. Ζούβ



ΕΠΙΣΤΑΣΙΑ ΟΡΓΑΝΩΣΗΣ  
ΕΠΙΣΤΑΣΗΣ ΤΕΧΝΙΚΩΝ  
ΥΠΗΡΕΣΙΩΝ Ν. ΘΕΣΣΑΛΙΑΣ  
ΑΡΧΙΤΕΚΤΟΝΙΚΟ ΓΡΑΦΕΙΟ  
17.6.85



X= 4100 X= 4150 X= 4200 X= 4250 X= 4300  
Y= 1750 Y= 1800 Y= 1850 Y= 1900 Y= 1950

Αριθ. 7098

(12)

Αναγνώριση οδού Μελεάγρου, στην Αταλάντη Ν. Φθιώτιδας, ότι υπάρχει πριν από το 1923 και χαρακτηρισμός αυτής ως διατηρητέας.

## Ο ΝΟΜΑΡΧΗΣ ΦΘΙΩΤΙΔΑΣ

Σύμφωνα με:

1. Τις διατάξεις:
  - α) Του από 17.7.1923 Ν. Δ. «περί σχεδίων πόλεων, κωμών και συνοικισμών του Κράτους και ανεγέρσεως αυτών».
  - β) Του Β. Δ. 712/70, όπως τροποποιήθηκε με τα 677/71 και 198/1972 Β. Δ/τα.
  - γ) Του Ν. 3200/55 «περί διοικητικής αποκεντρώσεως», όπως έχει συμπληρωθεί και τροποποιηθεί μεταγενέστερα.
  - δ) Την 15/85 γνωμοδότηση του Συμβουλίου ΧΟΠ.
2. Την από 23.1.85 αίτηση Κωσταντίνου Κοτσικόνα κατοίκου Αταλάντης.
3. Τους ακόλουθους τίτλους ιδιοκτησίας: α) Το αριθμ. 1586/27. 4.1923 Συμβόλαιο του συμβολαιογράφου Αταλάντης Δημητρ. Πυρ-

γοπούλου β) το αριθμ. 7465/9.4.1925 συμβόλαιο του συμβολαιογράφου Αταλάντης Αποστ. Ντέβα, από τους οποίους προκύπτει ότι η οδός Μελεάγρου υπάρχει πριν από το 1923.

4. Το τοπογραφικό σχεδιάγραμμα της Αρχιτ. Μηχανικού Αναστασίας Παπαευαγγελίου.

5. Το από 10.3.1986 ρυμοτομικό σχέδιο πόλεως Αταλάντης στο οποίο φαίνεται η εν λόγω οδός.

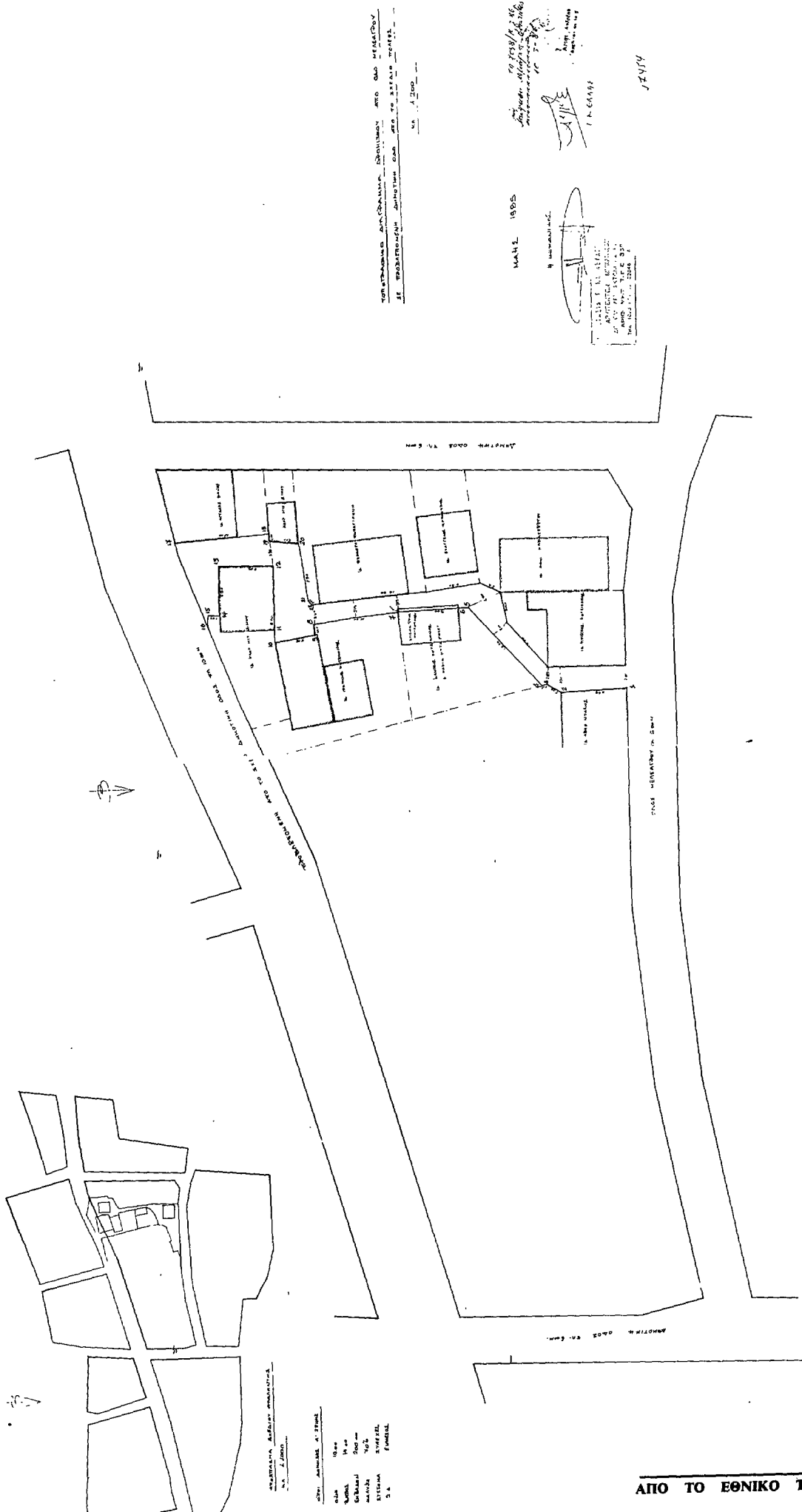
Αναγνωρίζουμε ότι η οδός Μελεάγρου στην Αταλάντη, υπάρχει νομίμως πριν από το έτος 1923 και τη χαρακτηρίζουμε ως διατηρητέα.

Η οδός αυτή φαίνεται στο τοπογραφικό σχεδιάγραμμα της Μηχανικού Αναστασίας Παπαευαγγελίου με τα στοιχεία 1, 2, 3, 4, 5, 6, 7, 8, 9, 10, 11, 12, 13, 14, 15, 16, 17, 18, 19, 20, 21, 22, 23, 24, 25, 26, 27, 28.

Η απόφαση αυτή ισχύει από την ημέρα που θα δημοσιευθεί στην Εφημερίδα της Κυβερνήσεως.

Λαμία, 10 Μαρτίου 1986

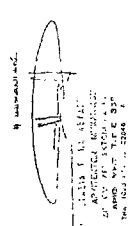
Ο Νομάρχης  
ΓΙΑΝΝΗΣ ΠΑΝΟΥΤΣΟΣ



ΥΠΟΒΑΛΩΝΤΕΣ ΑΝΤΙΚΑΤΑΣΤΑΣΕΩΣ ΚΑΙ ΟΔΟ ΜΕΤΑΒΟΛΩΝ  
 ΣΤΗ ΠΡΟΒΛΕΠΟΜΕΝΗ ΔΙΑΤΑΞΗ ΚΑΙ ΣΤΗ ΣΥΝΕΧΕΙΑ ΤΗΣ

1938/11/15  
 Αρ. Πρωτ. 1111/15  
 11-11-1938

ΜΑΝ. Λ. ΒΕΣΣ



ΣΕΝΤ

ΜΕΤΑΒΟΛΗ ΚΑΤΑΣΤΑΣΕΩΣ  
 Α. Ν. 2/2000

Αρ. Πρωτ. 1111/15  
 11-11-1938  
 Αρ. Πρωτ. 1111/15  
 11-11-1938  
 Αρ. Πρωτ. 1111/15  
 11-11-1938