

ΕΦΗΜΕΡΙΣ ΤΗΣ ΚΥΒΕΡΝΗΣΕΩΣ

ΤΗΣ ΕΛΛΗΝΙΚΗΣ ΔΗΜΟΚΡΑΤΙΑΣ

ΑΘΗΝΑ
9 ΜΑΪΟΥ 1989

ΤΕΥΧΟΣ ΤΕΤΑΡΤΟ

ΑΡΙΘΜΟΣ ΦΥΛΛΟΥ
272

ΠΕΡΙΕΧΟΜΕΝΑ

ΠΟΛΕΟΔΟΜΙΑ

ΔΙΑΤΑΓΜΑΤΑ

- Έγκριση πολεοδομικής μελέτης της πολεοδομικής ενότητας «Κουμπέ» του δήμου Μουρνιών (Ν. Χανίων) 1
- Έγκριση τοπικού ρυμοτομικού σχεδίου στην εκτός του εγκεκριμένου ρυμοτομικού σχεδίου περιοχή του δήμου Ιωνίας (ν. Θεσσαλονίκης) για τον καθορισμό χώρου για την εκτέλεση στεγαστικού προγράμματος Ο.Ε.Κ. και καθορισμός των όρων και περιορισμών δόμησης αυτού. 2

ΠΟΛΕΟΔΟΜΙΑ

ΔΙΑΤΑΓΜΑΤΑ

- (1)
- Έγκριση πολεοδομικής μελέτης της πολεοδομικής ενότητας «Κουμπέ» του δήμου Μουρνιών (Ν. Χανίων).

Ο ΠΡΟΕΔΡΟΣ

ΤΗΣ ΕΛΛΗΝΙΚΗΣ ΔΗΜΟΚΡΑΤΙΑΣ

Έχοντας υπόψη:

1. Τις διατάξεις του Ν. 1337/1983 «Επέκταση των πολεοδομικών σχεδίων, οικιστική ανάπτυξη και σχετικές ρυθμίσεις» (ΦΕΚ 33/Α) όπως τροποποιήθηκε με το Ν. 1512/1985 «Τροποποίηση και συμπλήρωση πολεοδομικών διατάξεων, ρύθμιση συναφών θεμάτων και θεμάτων του Ταμείου Νομικών» (ΦΕΚ 4/Α) και ειδικότερα τα άρθρα 1 (παρ. 4), 6 (παρ. 1, 4, 5 και 6), 7 (παρ. 1, 2 και 4).
2. Τις διατάξεις του Ν.Δ/τος της 17.7.1923 «περί σχεδίων πόλεων κ.λπ.» όπως μεταγενέστερα τροποποιήθηκαν και συμπληρώθηκαν και ειδικότερα τα άρθρα 1, 2, 3, 9, 11 και 29.
3. Τις διατάξεις του ν. 1577/1985 «Γενικός Οικοδομικός Κανονισμός» (ΦΕΚ 210/Α) και ειδικότερα τα άρθρα 6 (παρ. 1), 7, 8 και 9 όπως τροποποιήθηκαν με το άρθρο 13 του Ν. 1647/1986 «Οργανισμός Κτηματολογίου και Χαρτογραφίσεων Ελλάδας (ΟΚΧΕ)» (ΦΕΚ 141/Α) και το άρθρο 1 του Ν. 1772/1988 «Τροποποίηση διατάξεων του Ν. 1577/1985 «ΓΟΚ» και άλλες σχετικές διατάξεις» (ΦΕΚ 91/Α).
4. Τις διατάξεις του Ν. 1558/1985 «Κυβέρνηση και Κυβερνητικά Όργανα» (ΦΕΚ 137/Α) και ειδικότερα το άρθρο 23 παρ. 1.
5. Την υπ' αριθ. 34039/1680/27.4.1988 απόφαση του Αναπληρωτή Υπουργού Περιβάλλοντος, Χωροταξίας και Δημοσίων Έργων «Έγκριση γενικού πολεοδομικού σχεδίου του Δήμου Χανίων και της κοινότητας Σούδας και τμημάτων των Δήμων Μουρνιών, Νέας Κυδωνίας και των κοινοτήτων Νεροκούρου, Περιβολίων Βαμβακόπουλου του πολεοδομικού συγκροτήματος Χανίων (Ν. Χανίων)» (ΦΕΚ 558/Δ/3.8.88).
6. Την υπ' αριθ. 62788/3639/12.9.1988 απόφαση του Αναπληρωτή Υπουργού Περιβάλλοντος, Χωροταξίας και Δημοσίων Έργων

«Χαρακτηρισμός ως πυκνοδομημένου τμήματος της πολεοδομικής ενότητας «Κουμπέ» του Δήμου Μουρνιών (Ν. Χανίων)».

7. Τις υπ' αριθ. 46/85, 9/86, 22/86, 25/87, 38/87, 17/88 και 21/88 γνωμοδοτήσεις του Δημοτικού Συμβουλίου Μουρνιών.

8. Τις υπ' αριθ. 14/θεμ. 3/3.9.87 και 14/θεμ. 3/12.5.88 γνωμοδοτήσεις του Συμβουλίου Χωροταξίας, Οικισμού και Περιβάλλοντος Ν. Χανίων.

9. Την υπ' αριθ. 751/1988 γνωμοδότηση του Συμβουλίου της Επικρατείας, με πρόταση του Υπουργού Περιβάλλοντος, Χωροταξίας και Δημοσίων Έργων, αποφασίζουμε:

Άρθρο 1.

Εγκρίνεται το πολεοδομικό σχέδιο της πολεοδομικής ενότητας «Κουμπέ» του Δήμου Μουρνιών (Ν. Χανίων) ως εξής:

I. Του τμήματός της που είναι οικισμός προϋφιστάμενος του έτους 1923 και έχει χαρακτηριστεί ως πυκνοδομημένος με την υπ' αριθ. 62788/3639/12.9.1988 απόφαση του Αναπληρωτή Υπουργού Περιβάλλοντος, Χωροταξίας και Δημοσίων Έργων με τις διατάξεις των άρθρων 1 και 2 του Ν. Δ/τος της 17.7.1923.

II. Των λοιπών τμημάτων της που είναι αραιοδομημένα καθώς και πυκνοδομημένα εκτός σχεδίου και εκτός ορίων οικισμού προ του έτους 1923 και που επίσης έχουν χαρακτηριστεί ως πυκνοδομημένα με την παραπάνω απόφαση, σύμφωνα με τις διατάξεις του Ν. 1337/1983.

III. Καθορίζονται στις παραπάνω περιοχές οικοδομήσιμοι χώροι, οδοί, πεζόδρομοι, κοινόχρηστοι χώροι, χώροι στάθμευσης αυτοκινήτων, χώροι παιδικής χαράς, χώρος πλατείας, πολιτιστικού κέντρου, βρεφονηπιακού σταθμού, πρασίνου, πάρκου, νηπιαγωγείου, δημοτικού σχολείου, κέντρου υγείας, όπως φαίνονται στο σχετικό χρωμασμένο πρωτότυπο διάγραμμα σε κλίμακα 1: 1000 που θεωρήθηκε από τον Προϊστάμενο της Διεύθυνσης Τοπογραφικών Εφαρμογών με την υπ' αριθ. 82181/1988 πράξη του και που συνοπτικό του αντίτυπο δημοσιεύεται με το παρόν διάταγμα.

Άρθρο 2.

Εγκρίνεται, όπως διατυπώνεται στα επόμενα άρθρα ο πολεοδομικός κανονισμός των περιοχών των οποίων το σχέδιο εγκρίνεται με την παρ. II του άρθρου 1 και καθορίζονται οι όροι και περιορισμοί δόμησης της περιοχής της οποίας το σχέδιο εγκρίνεται με την παρ. 1 του άρθρου 1 του παρόντος.

Άρθρο 3.

Στους οικοδομήσιμους χώρους της παραπάνω περιοχής που χαρακτηρίζονται στο σχετικό διάγραμμα με στοιχεία ΟΤ καθορίζονται οι χρήσεις της γενικής κατοικίας όπως προσδιορίζονται από το άρθρο 3 του από 23.2.1987 Π.Δ/τος (ΦΕΚ 166/Δ) και στους οικοδομήσιμους χώρους ή σε τμήματά τους που χαρακτηρίζονται με στοιχείο ΟΤΚ στο ίδιο διάγραμμα επιβάλλεται στο ισόγειο των κτιρίων η δημιουργία εμπορικών καταστημάτων, εστιατορίων, αναψυκτηρίων και γραφείων.

Άρθρο 4.

Στο πρόσωπο των οικοπέδων οικοδομημένων ή μη επιβάλλεται

πλάτους δύο (2), τριών (3), τεσσάρων (4), πέντε (5), έξι (6) μέτρων και μεταβλητού πλάτους από 2 έως 3 μέτρα όπως φαίνεται στο ίδιο διάγραμμα.

Άρθρο 5.

Τα ελάχιστα όρια εμβαδού και προσώπου καθώς και οι λοιποί όροι και περιορισμοί δόμησης καθορίζονται κατά τομείς Ι και ΙΙΙ όπως φαίνεται στα ίδια διαγράμματα ως εξής:

Α. Τομέας Ι

Ελάχιστο πρόσωπο: δώδεκα (12) μέτρα

Ελάχιστο εμβαδόν: τετρακόσια (400) τ.μ.

Β. Τομέας ΙΙΙ

Ελάχιστο πρόσωπο: δέκα οκτώ (18) μέτρα

Ελάχιστο εμβαδόν: εξακόσια (600) τ.μ.

Γ. Κατά παρέκκλιση των προηγούμενων διατάξεων των ενοτήτων Α και Β θεωρούνται άρτια και οικοδομήσιμα: α) τα οικόπεδα τα οποία έχουν κατά τη δημοσίευση του παρόντος διατάγματος:

– Ελάχιστο πρόσωπο: οκτώ (8) μέτρα

– Ελάχιστο εμβαδόν: εκατόν πενήντα (150) τ.μ.

β) Οικόπεδα που προκύπτουν από την οριστική πράξη εφαρμογής της πολεοδομικής μελέτης ή προέρχονται από τις εισφορές σε γη σύμφωνα με το άρθρο 8 του Ν. 1337/1983, και έχουν:

– Ελάχιστο πρόσωπο: οκτώ (8) μέτρα

– Ελάχιστο εμβαδόν: εκατόν είκοσι (120) τ.μ.

γ) Τα οικόπεδα που βρίσκονται εντός του πυκνοδομημένου οικισμού προ του έτους 1923 με όποιες διαστάσεις είχαν στις 2.7.1968 ημέρα δημοσίευσής του από 15.6.1968 (ΦΕΚ 111/Α).

Δ. Επιπλέον των προϋποθέσεων των ενοτήτων Α, Β και Γ τα οικόπεδα θεωρούνται άρτια και οικοδομήσιμα εφόσον μέσα στο οικοδομήσιμο τμήμα τους εγγράφεται κάτοψη κτιρίου με ελάχιστη επιφάνεια πενήντα (50) τ.μ. και ελάχιστη πλευρά πέντε (5) μέτρων.

ΕΙ. Το μέγιστο ποσοστό κάλυψης των οικοπέδων ορίζεται ως εξής:

α) Τομέας Ι: εβδομήντα τοις εκατό (70%) της επιφάνειάς τους.

β) Τομέας ΙΙΙ: πενήντα τοις εκατό (50%) της επιφάνειάς τους.

2. Ο συντελεστής δόμησης και για τους δύο τομείς ορίζεται σε οκτώ δέκατα (0,8).

3. Κατ' εξαίρεση των προηγούμενων παραγράφων 1 και 2 ορίζεται:

α) Συντελεστής δόμησης 1,20 και μέγιστο ποσοστό κάλυψης 70% για οικόπεδα εμβαδού μικρότερου των 150 τ.μ. εφόσον η συνολική επιφάνεια ορόφων δεν υπερβαίνει τα 120 τ.μ. Η εξαίρεση αυτή έχει εφαρμογή μόνο σε οικόπεδα που έχουν προκύψει από κατάτμηση μέχρι της 10.3.1982 αφού αφαιρεθεί το εμβαδόν της εισφοράς σε γη σύμφωνα με το Ν. 1337/1983.

β) Για τα οικόπεδα που βρίσκονται στον πυκνοδομημένο οικισμό προ του 1923 και έχουν εμβαδόν μικρότερο των 300 τ.μ. συντελεστής δόμησης 1 εφόσον η συνολική επιφάνεια των ορόφων δεν υπερβαίνει τα 240 τ.μ. και για οικόπεδα εμβαδού μικρότερου των 200 τ.μ. 1, 20 εφόσον η συνολική επιφάνεια των ορόφων δεν υπερβαίνει τα 200 τ.μ.

4. Ο συντελεστής δόμησης για τους χώρους δημοτικού σχολείου, νηπιαγωγείου, βρεφονηπιακού σταθμού, πολιτιστικού κέντρου και κέντρου υγείας ορίζεται σε 0,6.

5. Μέγιστο επιτρεπόμενο ύψος των κτιρίων δώδεκα (12) μέτρα.

Άρθρο 6.

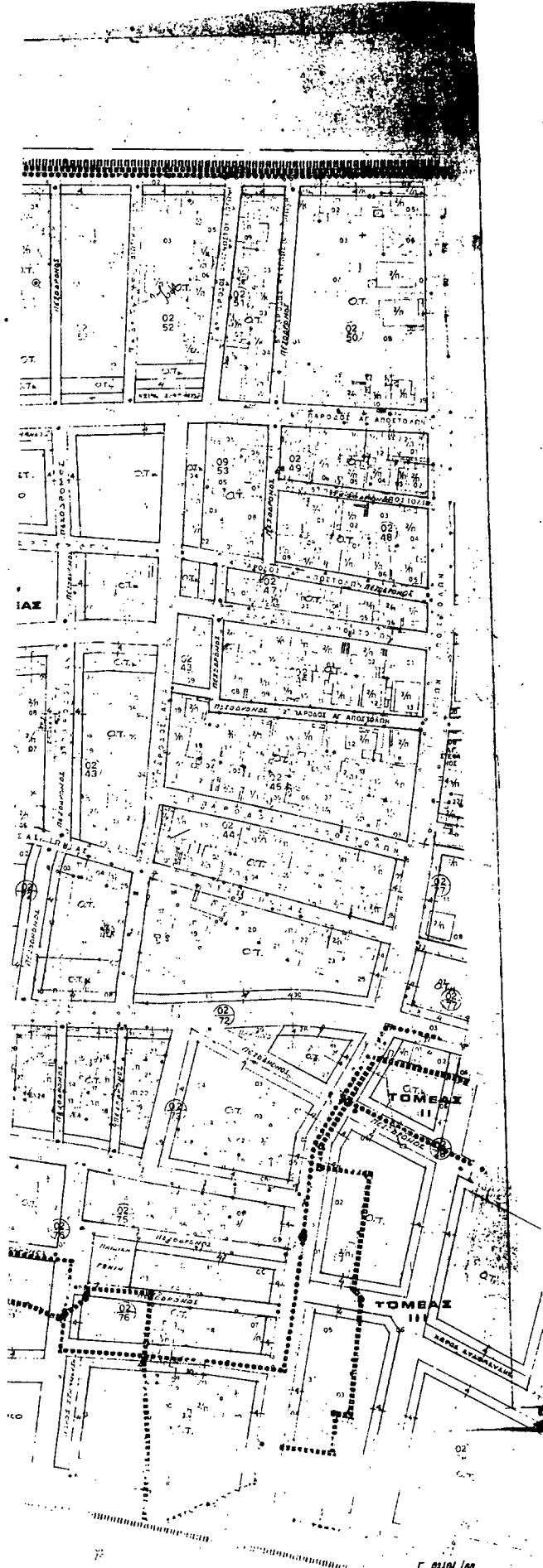
Η ισχύς του παρόντος διατάγματος αρχίζει από τη δημοσίευσή του στην Εφημερίδα της Κυβερνήσεως.

Στον Υπουργό Περιβάλλοντος, Χωροταξίας και Δημοσίων Έργων αναθέτουμε τη δημοσίευση και εκτέλεση του παρόντος διατάγματος.

Αθήνα, 25 Απριλίου 1989

Ο ΠΡΟΕΔΡΟΣ ΤΗΣ ΔΗΜΟΚΡΑΤΙΑΣ
ΧΡΗΣΤΟΣ ΑΝΤ. ΣΑΡΤΖΕΤΑΚΗΣ

Ο ΥΠΟΥΡΓΟΣ
ΠΕΡΙΒΑΛΛΟΝΤΟΣ, ΧΩΡΟΤΑΞΙΑΣ ΚΑΙ ΔΗΜΟΣΙΩΝ ΕΡΓΩΝ
ΜΑΝΟΛΗΣ ΠΑΠΑΣΤΕΦΑΝΑΚΗΣ



Ε. Π. Α
82-84

ΠΟΛΕΟΔΟΜΙΚΗ ΜΕΛΕΤΗ-επέκταση-αναθεώρηση

Κατάσταση φ. κ. 1 ημερομηνία φεβρουάριος 1984
 ομάδα μελέτης 4418 πολεοδομικός σχεδιασμός - κανών
 αριθμός προσημειωμένου 44 48 κοινότητα
 κοινότητα 10ης ο.π.σ. πόλεως
 δημοτικής αρχής πόλεως
 δημοτικής αρχής πόλεως
 δημοτικής αρχής πόλεως
 δημοτικής αρχής πόλεως
 δημοτικής αρχής πόλεως
 δημοτικής αρχής πόλεως



21 **ΡΥΘΜΟΤΟΜΙΚΟ ΣΧΕΔΙΟ**

Γ 21101/80
 εφεξής περιλαμβάνονται τα
 στοιχεία που αφορούν την
 προσαρμογή του σχεδίου
 σύμφωνα με τον Ν. 1307/80
 21 επιμέτρηση 200
 Ομοσπονδία
 Η Αθήνα 1984

(2)
Έγκριση τοπικού ρυμοτομικού σχεδίου στην εκτός του εγκεκριμένου ρυμοτομικού σχεδίου περιοχή του δήμου Ιωνίας (ν. Θεσσαλονίκης) για τον καθορισμό χώρου για την εκτέλεση στεγαστικού προγράμματος Ο.Ε.Κ. και καθορισμός των όρων και περιορισμών δόμησης αυτού.

**Ο ΠΡΟΕΔΡΟΣ
ΤΗΣ ΕΛΛΗΝΙΚΗΣ ΔΗΜΟΚΡΑΤΙΑΣ**

Έχοντας υπόψη:

1. Τις διατάξεις του άρθρου 26 του Ν. 1337/1983 «Επέκταση των πολεοδομικών σχεδίων, οικιστική ανάπτυξη και σχετικές ρυθμίσεις» (Α' 33), όπως αντικαταστάθηκε με την παράγρ. 13 του άρθρου 8 του Ν. 1512/1985 «Τροποποίηση και συμπλήρωση πολεοδομικών διατάξεων, ρύθμιση συναφών θεμάτων και θεμάτων του Ταμείου Νομικών» (Α' 4).

2. Τις διατάξεις των άρθρων 2 (παρ. 1) και 3 του Ν. Δ/τος της 17.7.1923 όπως μεταγενέστερα τροποποιήθηκαν και συμπληρώθηκαν.

3. Τις διατάξεις των άρθρων 7, 8 (παρ. 1), 9 και 12 (παρ. 6) του Ν. 1577/1985 «Γενικός Οικοδομικός Κανονισμός» (Α' 210) όπως τροποποιήθηκαν με το άρθρο 13 του Ν. 1647/1986 «Οργανισμός Κτηματολογίου και Χαρτογραφίσεων Ελλάδας (ΟΚΧΕ) και άλλες σχετικές διατάξεις» (Α' 141) και με το άρθρο 1 του Ν. 1772/1988 «Τροποποίηση διατάξεων του Ν. 1577/1985 «ΓΟΚ» και άλλες σχετικές διατάξεις» (Α' 91).

4. Τις διατάξεις του άρθρου 23 (παρ. 1) του Ν. 1558/1985 «Κυβέρνηση και Κυβερνητικά Όργανα» (Α' 137).

5. Τις διατάξεις του άρθρου 2 του υπ' αριθ. 353/1985 Π.Δ/τος «Μεταβίβαση αρμοδιοτήτων στην Διεύθυνση Οικισμού Θεσσαλονίκης και στη Νομαρχία Θεσσαλονίκης» (Α' 128).

6. Την υπ' αριθ. 95/1988 γνωμοδότηση του δημοτικού συμβουλίου Ιωνίας.

7. Την υπ' αριθ. 1172/συν. 29η/6.9.1988 γνωμοδότηση του Συμβουλίου Χωροταξίας, Οικισμού και Περιβάλλοντος (ν. Θεσσαλονίκης).

8. Την υπ' αριθ. 394/1988 γνωμοδότηση του Συμβουλίου της Επικρατείας, με πρόταση του Υπουργού Περιβάλλοντος, Χωροταξίας και Δημοσίων Έργων, αποφασίζουμε:

Άρθρο 1

Εγκρίνεται τοπικό ρυμοτομικό σχέδιο στην εκτός του εγκεκριμένου ρυμοτομικού σχεδίου περιοχή δήμου Ιωνίας (ν. Θεσσαλονίκης) για την εκτέλεση του επείγοντος στεγαστικού προγράμματος του Οργανισμού Εργατικής Κατοικίας «Θεσσαλονίκη XV» με τη δημιουργία:

α) Των υπ' αριθμ. 1, 2, 3, 4, 6, 7, 8, 9 και 10 οικοδομικών τετραγώνων,

β) Του υπ' αριθ. 5 οικοδομικού τετραγώνου για την ανέγερση καταστημάτων και αίθουσας συγκεντρώσεων,

γ) Τη δημιουργία κοινοχρήστων χώρων, χώρων κοινοχρήστου πρασίνου, παιδικής χαράς, χώρου πλατείας, στάθμευσης αυτοκινήτων (P), γηπέδου καλαθοσφαίρισης (BASKET) όπως οι ρυθμίσεις αυτές φαίνονται στο σχετικό πρωτότυπο διάγραμμα σε κλίμακα 1:500 που θεωρήθηκε από τον Προϊστάμενο της Διεύθυνσης Τοπογραφικών Εφαρμογών με την υπ' αριθ. 88294/1988 πράξη του και που συνοπτικό του αντίτυπο δημοσιεύεται με το παρόν διάταγμα.

Άρθρο 2

Στο πρόσωπο των οικοπέδων οικοδομημένων ή μη επιβάλλεται προκήπιο πλάτους δύο (2,00) τεσσάρων (4,00) και εννέα (9,00) μέτρων, όπως φαίνεται στο σχετικό διάγραμμα.

Άρθρο 3

Οι όροι και περιορισμοί δόμησης των οικοδομησίμων χώρων που καθορίζονται με το άρθρο 1 του παρόντος, ορίζονται ως εξής:

1. Μέγιστο ποσοστό κάλυψης: σαράντα τοις εκατό (40%) της επιφάνειας κάθε οικοδομικού τετραγώνου.

2. Συντελεστής δόμησης: α) για τα υπ' αριθ. 2, 3, 4, 7, 8, 9 και 10 οικοδομικά τετράγωνα: ένα (1,00) και β) για τα υπ' αριθμ. 1, 5 και 6 οικοδομικά τετράγωνα: οκτώ δέκα (0,8).

3. Μέγιστο επιτρεπόμενο ύψος των κτιρίων: α) των υπ' αριθ. 2, 3, 4, 7, 8, 9 και 10 οικοδομικών τετραγώνων: δέκα πέντε (15,00) μέτρα, β) των υπ' αριθ. 1 και 6 οικοδομικών τετραγώνων: έντεκα και μισό (11,50) μέτρα και γ) του υπ' αριθμ. 5 οικοδομικού τετραγώνου: πέντε και μισό (5,50) μέτρα.

4. Τα κτίρια πρέπει να απέχουν τουλάχιστον είκοσι (20,00) μέτρα από το όριο της οδού Θεσσαλονίκης-Κιλκίς.

5. Οι διαμορφούμενοι από τον ΕΟΚ ακάλυπτοι χώροι των οικοδομικών τετραγώνων τίθενται σε κοινή χρήση της πόλης.

Άρθρο 4

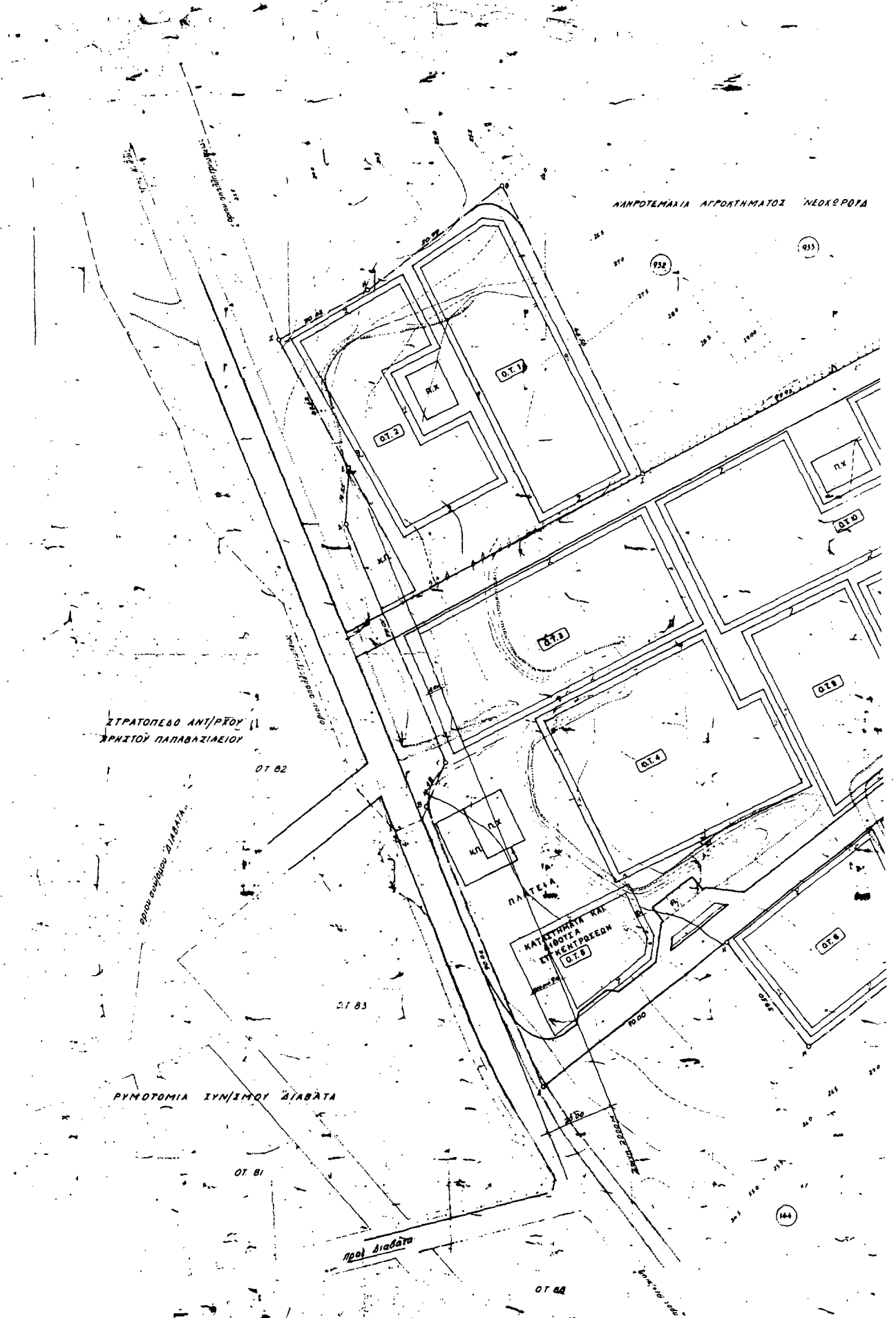
Η ισχύς του παρόντος διατάγματος αρχίζει από τη δημοσίευσή του στην Εφημερίδα της Κυβερνήσεως.

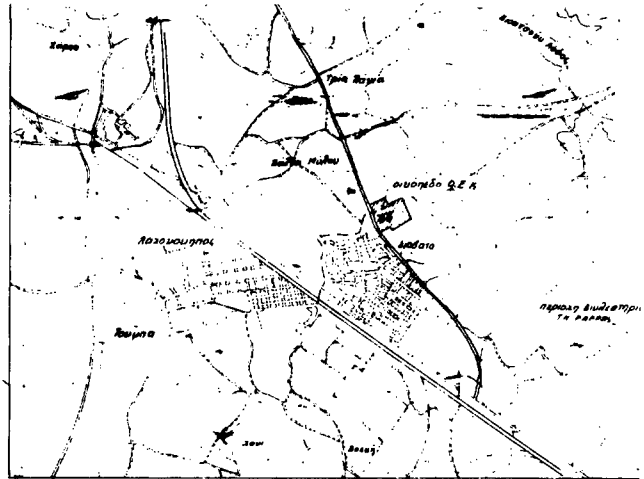
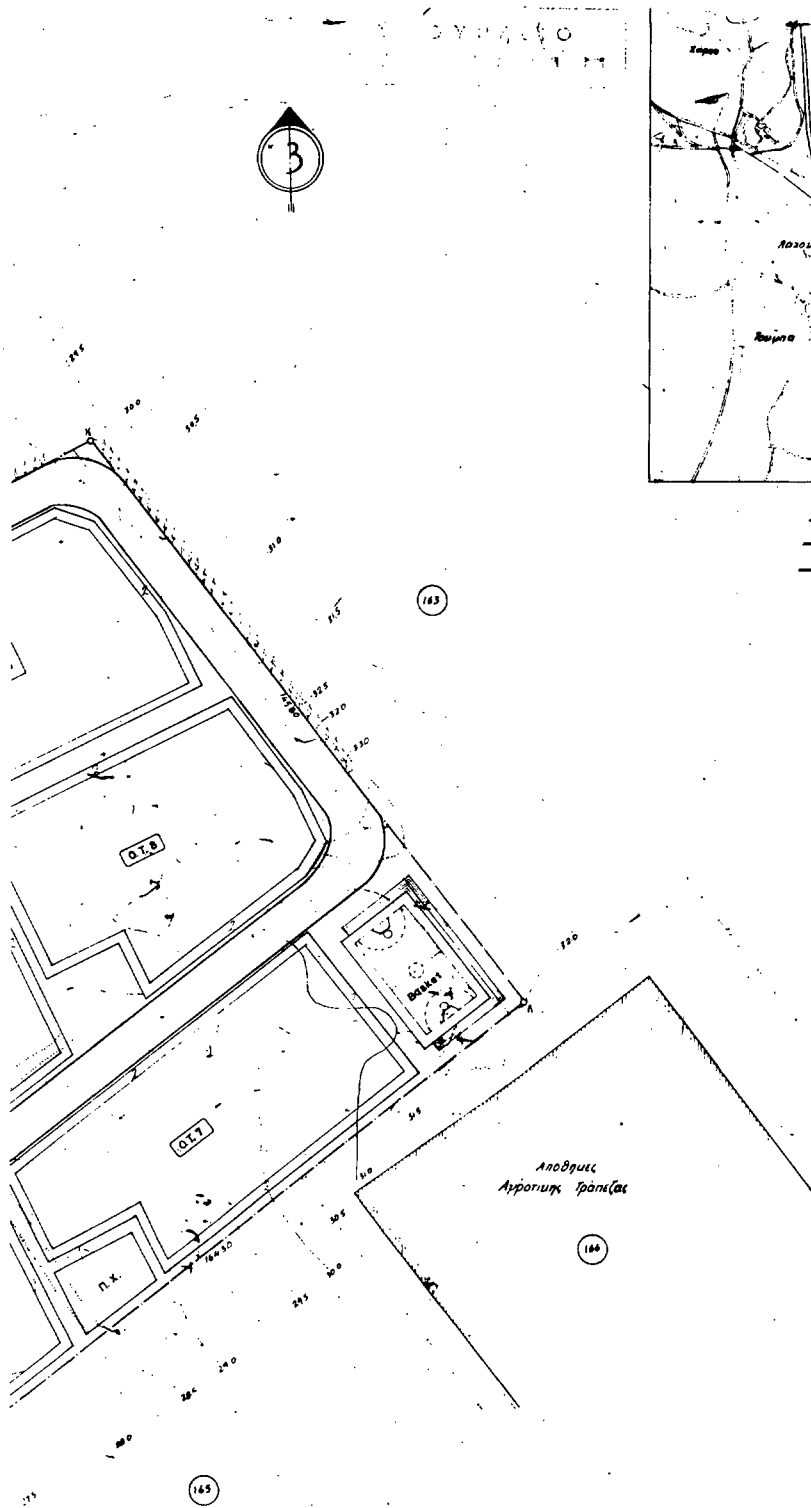
Στον Υπουργό Περιβάλλοντος, Χωροταξίας και Δημοσίων Έργων, αναθέτουμε τη δημοσίευση και εκτέλεση του παρόντος διατάγματος.

Αθήνα, 25 Απριλίου 1989

**Ο ΠΡΟΕΔΡΟΣ ΤΗΣ ΔΗΜΟΚΡΑΤΙΑΣ
ΧΡΗΣΤΟΣ ΑΝΤ. ΣΑΡΤΖΕΤΑΚΗΣ**

**Ο ΥΠΟΥΡΓΟΣ
ΠΕΡΙΒΑΛΛΟΝΤΟΣ, ΧΩΡΟΤΑΞΙΑΣ & ΔΗΜΟΣΙΩΝ ΕΡΓΩΝ
ΜΑΝΟΛΙΣ ΠΑΠΑΣΤΕΦΑΝΑΚΙΣ**





Απόσπασμα από το μικτό πολεοδομικό σχέδιο
 κλίμακας 1:50000
 Έμβαλλον οικόπεδο: 4031004 μ²

Γ. 8829/88
 "Επιμετρήσει ταπεινά
 πολεοδομικό σχέδιο στην πόλη του Αιτωλικού
 κέντρου πολεοδομικού οργανισμού του δήμου
 Αιτωλικού ή Αιτωλικού της επαρχίας Αιτωλικού
 για την κατασκευή και μετέπειτα προσαρμογές
 στην ανακατασκευή των κτιρίων και προσαρμογές
 δρόμων αυτών"
 Αθήνα 10 Τετάρτη 1789
 ο ΔΙΜΗΤΗΣ
 Η. Κωνσταντίνης

Γραφείο ΟΤ. Καταστήματα & Α.Δ. Συγκ.			21-4-88
ΟΡΓΑΝΙΣΜΟΣ ΕΡΓΑΤΙΚΗΣ ΚΑΤΟΙΚΙΑΣ			
ΔΙΕΥΘΥΝΣΗ ΟΙΚΙΣΤΙΚΩΝ & ΤΕΧΝΙΚΩΝ ΜΕΛΕΣΩΝ			
ΤΜΗΜΑ			
ΘΕΣΣΑΛΟΝΙΚΗ XV			11448
ΔΙΑΒΑΤΑ			
Ρυμοτομικό			A/1a
ΕΡΧΑΝΤΗΣ	ΗΜΕΡΟΜΗΝΙΑ	ΣΕΛΙΔΕΣ	
Α. ΟΙΚΙΑΡΑ	19-4-88	1500	
ΜΗΧΑΝΙΚΟΣ	Ο ΔΙΟΙΚΗΤΗΣ	ΔΙΕΥΘΥΝΤΗΣ	
Τ. ΚΑΛΑΧΗ	Ο ΠΕΡΙΣΤΑΣΙΟΝ	Ο ΣΤΑΘ. ΡΑΜΝΟΥ	

ΕΘΝΙΚΟ ΤΥΠΟΓΡΑΦΕΙΟ

Εκδίδει την ΕΦΗΜΕΡΙΔΑ ΤΗΣ ΚΥΒΕΡΝΗΣΕΩΣ από το 1833

Διεύθυνση : Καποδιστρίου 34
 Ταχ. Κώδικας: 104 32
 TELEX : 22.3211 ΥΡΕΤ GR

Οι Υπηρεσίες του ΕΘΝΙΚΟΥ ΤΥΠΟΓΡΑΦΕΙΟΥ
 λειτουργούν καθημερινά από 8.00' έως 13.30'

ΧΡΗΣΙΜΕΣ ΠΛΗΡΟΦΟΡΙΕΣ

* Πώληση ΦΕΚ όλων των Τευχών Καποδιστρίου 25 τηλ.: 52.39.762
 * ΒΙΒΛΙΟΘΗΚΗ: Σολωμού 51 τηλ.: 52.48.188
 * Για φωτοαντίγραφα παλαιών τευχών στην οδό Σολωμού 51 τηλ.: 52.48.141
 * Τμήμα πληροφόρησης: Για τα δημοσιεύματα των ΦΕΚ τηλ.: 52.25.713 - 52.49.547

* Οδηγίες για δημοσιεύματα Ανωνύμων Εταιρειών και ΕΠΕ τηλ.: 52.48.785
 Πληροφορίες για δημοσιεύματα Ανωνύμων Εταιρειών και ΕΠΕ τηλ.: 52.25.761

* Αποστολή ΦΕΚ στην επαρχία με καταβολή της αξίας του δια μέσου Δημοσίου Ταμείου Για πληροφορίες: τηλ.: 52.48.320

Τιμές κατά τεύχος της ΕΦΗΜΕΡΙΔΑΣ ΤΗΣ ΚΥΒΕΡΝΗΣΕΩΣ:

Κάθε τεύχος μέχρι 8 σελίδες δρχ. 20. Από 9 σελίδες μέχρι 16 δρχ. 30, από 17 έως 24 δρχ. 40

Από 25 σελίδες και πάνω η τιμή πώλησης κάθε φύλλου (8σέλιδου ή μέρους αυτού) αυξάνεται κατά 20 δρχ.

Μπορείτε να γίνετε συνδρομητής για όποιο τεύχος θέλετε. Θα σας αποστέλλεται με το Ταχυδρομείο.

ΕΤΗΣΙΕΣ ΣΥΝΔΡΟΜΕΣ

Κωδικός αριθ. κατάθεσης στο Δημόσιο Ταμείο 2531

Η ετήσια συνδρομή είναι:

α) Για το Τεύχος Α'	Δρχ.	7.000
β) » » » Β'	»	10.000
γ) » » » Γ'	»	4.000
δ) » » » Δ'	»	10.000
ε) » » » Αναπτυξιακών Πράξεων	»	8.000
στ) » » » Ν.Π.Δ.Δ.	»	4.000
ζ) » » » ΠΑΡΑΡΤΗΜΑ	»	2.000
η) » » » Δελτ. Εμπ. & Βιομ. Ιδ.	»	5.000
θ) » » » Αν. Ειδικού Δικαστηρίου	»	1.000
ι) » » » Α.Ε. & Ε.Π.Ε.	»	20.000
ια) Για όλα τα Τεύχη	»	45.000

Κωδικός αριθ. κατάθεσης στο Δημόσιο Ταμείο 3512

Ποσοστό 5% υπέρ του Ταμείου Αλληλοβοήθειας του Προσωπικού (ΤΑΠΕΤ)

Δρχ.	350
»	500
»	200
»	500
»	400
»	200
»	100
»	250
»	50
»	1.000
»	2.250

Πληροφορίες: τηλ. 52.48.320