



ΕΦΗΜΕΡΙΣ ΤΗΣ ΚΥΒΕΡΝΗΣΕΩΣ

ΤΗΣ ΕΛΛΗΝΙΚΗΣ ΔΗΜΟΚΡΑΤΙΑΣ

ΤΕΥΧΟΣ ΑΝΑΓΚΑΣΤΙΚΩΝ ΑΠΑΛΛΟΤΡΙΩΣΕΩΝ ΚΑΙ ΠΟΛΕΟΔΟΜΙΚΩΝ ΘΕΜΑΤΩΝ

Αρ. Φύλλου 367

6 Σεπτεμβρίου 2010

ΠΕΡΙΕΧΟΜΕΝΑ

ΑΠΟΦΑΣΕΙΣ

- Έγκριση πολεοδομικής μελέτης του χώρου του στρατοπέδου - αποθήκης πυρομαχικών που βρίσκεται στην εκτός σχεδίου περιοχή του Δ.Δ. Λητής του Δήμου Μυγδονίας (Ν. Θεσσαλονίκης)..... 1
- Έγκριση αλλαγής χρήσης, σύμφωνα με το (10) σχετικό, για το διώροφο κτίριο ιδιοκτησίας Γεωργιάς και Νικολάου Ρήγα στην οδό Αχελώου 12 Ο.Τ. 1703Α σχέδιο Πόλεως Πατρών στην Έξω Αγυιά.... 2

ΑΠΟΦΑΣΕΙΣ

- Αριθμ. 32077 (1)
- Έγκριση πολεοδομικής μελέτης του χώρου του στρατοπέδου - αποθήκης πυρομαχικών που βρίσκεται στην εκτός σχεδίου περιοχή του Δ.Δ. Λητής του Δήμου Μυγδονίας (Ν. Θεσσαλονίκης).

Ο ΥΦΥΠΟΥΡΓΟΣ ΠΕΡΙΒΑΛΛΟΝΤΟΣ, ΕΝΕΡΓΕΙΑΣ ΚΑΙ ΚΛΙΜΑΤΙΚΗΣ ΑΛΛΑΓΗΣ

Έχοντας υπόψη:

1. Τις διατάξεις του άρθρου 3 του ν.2745/1999 «Σύσταση προσωρινής υπηρεσίας για την αξιοποίηση και μετεγκατάσταση στρατοπέδων και άλλες διατάξεις» (Α' 224).
2. Τις διατάξεις του άρθρου 90 του Κώδικα Νομοθεσίας για την Κυβέρνηση και τα κυβερνητικά όργανα, που κυρώθηκε με το άρθρο πρώτο του π.δ/τος 63/2005 (Α' 98).
3. Την υπ' αρ. 2876/7.10.2009 απόφαση του Πρωθυπουργού «Αλλαγή τίτλου Υπουργείων» (Β' 2234).
4. Την υπ' αρ. 52167/21-12-2009 απόφαση του Πρωθυπουργού και της Υπουργού Περιβάλλοντος Ενέργειας και Κλιματικής Αλλαγής «Ανάθεση αρμοδιοτήτων της Υπουργού Περιβάλλοντος, Ενέργειας και Κλιματικής Αλλαγής στους Υφυπουργούς Περιβάλλοντος Ενέργειας και Κλιματικής Αλλαγής» (Β' 2514).
5. Τις υπ' αρ. 205/2000, 24/2004 και 230/2004 γνωμοδοτήσεις του Δημοτικού Συμβουλίου του Δήμου Μυγδονίας.
6. Το υπ' αρ. Φ.900.02/88/1622/Σ.368/13-9-2005 του ΥΠΕΘΑ/ΓΓΟ ΣΑΕ/ΥΑΜΣ/Τμ. Προγραμματισμού.

7. Τις υπ' αρ. 146/12-1-2006 και 167/18-1-2006 πράξεις χαρακτηρισμού του Δασαρχείου Θεσσαλονίκης.

8. Τα υπ' αρ. 5380/9-12-2005, 3250 π.ε./22-2-2006 και 16487/1-3-2006 έγγραφα της 9ης Εφορείας Βυζαντινών Αρχαιοτήτων, της Εφορείας Νεωτέρων Μνημείων Κεντρικής Μακεδονίας και της ΙΣΤ' Εφορείας Προϊστορικών και Κλασικών Αρχαιοτήτων του ΥΠΠΟ αντίστοιχα.

9. Την από 27-2-2006 έκθεση καταλληλότητας της επιτροπής του άρθρου 3 του ν. 513/1976.

10. Το υπ' αρ. 158102/1891/30-5-2007 έγγραφο της Διεύθυνσης Περιβαλλοντικού Σχεδιασμού - Τμήμα Διαχείρισης Φυσικού Περιβάλλοντος.

11. Την υπ' αριθμ. 128412/11-6-2007 απόφαση του Γενικού Διευθυντή Περιβάλλοντος του ΥΠΕΧΩΔΕ «Στρατηγική Περιβαλλοντική Εκτίμηση (ΣΠΕ) στα πλαίσια της παραγρ. 1 του άρθρου 10 της με αριθμ/ΥΠΕΧΩΔΕ/ΕΥΠΕ/οικ. 107017/28-8-2006 (ΦΕΚ 1225/05-09-2006) κοινής υπουργικής απόφασης των υπό έγκριση Πολεοδομικών Μελετών (ρμμοτομικά σχέδια) των στρατοπέδων του Δήμου Μυγδονίας Νομού Θεσσαλονίκης Περιφέρειας Κεντρικής Μακεδονίας».

12. Το υπ' αρ. 23668/12-6-2008 έγγραφο της Διεύθυνσης Οικοδομικών και Κτιριοδομικών Κανονισμών - Τμήμα Γ' του ΥΠΕΧΩΔΕ «Μελέτη Γεωλογικής Καταλληλότητας στη περιοχή του Στρατοπέδου - Αποθήκης Πυρομαχικών Δ.Δ. Λητής δήμου Μυγδονίας».

13. Την 162/2009 γνωμοδότηση του Κεντρικού Συμβουλίου Χωροταξίας Οικισμού και Περιβάλλοντος.

14. Το γεγονός ότι από τις κανονιστικές διατάξεις της παρούσας απόφασης δεν προκαλείται δαπάνη σε βάρος του κρατικού προϋπολογισμού και του προϋπολογισμού του οικείου ΟΤΑ, αποφασίζουμε:

Άρθρο 1

Εγκρίνεται το πολεοδομικό σχέδιο στο χώρο του πρώην στρατοπέδου - αποθήκης πυρομαχικών που βρίσκεται στην εκτός σχεδίου περιοχή του δημοτικού διαμερίσματος Λητής του Δήμου Μυγδονίας (Ν. Θεσσαλονίκης) με τον καθορισμό α) του τμήματος με στοιχεία Τ1-Τ2-Τ3-Τ4-Τ1 ως χώρου εκπαίδευσης (γυμνάσιο -λύκειο, β) Οικοδομησίμου χώρου στο τμήμα με στοιχεία Τ5-Τ6-Τ7-Τ7'-Τ8-Τ9-Τ10-Τ11-Τ12-Τ13-Τ5 (χώρος Οικιστικής Αξιοποίησης ΥΠΕΘΑ) γ) τον καθορισμό κωνοχρήστου χώρου (Κ.Χ.) και την έγκριση πεζοδρόμων, όπως οι ρυθμίσεις αυτές φαίνονται στο σχετικό πρωτότυπο

διάγραμμα σε κλίμακα 1:500, που θεωρήθηκε από τον Προϊστάμενο της Διεύθυνσης Τοπογραφικών Εφαρμογών με την αρ. 32077/2010 πράξη του και που αντίτυπό του σε φωτοσμίκρυνση δημοσιεύεται με τη παρούσα απόφαση.

Άρθρο 2

Στον οικοδομήσιμο χώρο Οικιστικής Αξιοποίησης ΥΠΕΘΑ επιτρέπονται οι χρήσεις αμιγούς κατοικίας, όπως προσδιορίζονται από το άρθρο 2 του από 23-3-1987 π.δ/τος (Δ' 166).

Άρθρο 3

γ. Στον οικοδομήσιμο χώρο Οικιστικής Αξιοποίησης ΥΠΕΘΑ επιβάλλεται προκήπιο πλάτους τριών (3) και (8) μέτρων όπως φαίνεται στο διάγραμμα του άρθρου 1 της παρούσας.

Άρθρο 4

Οι όροι και περιορισμοί δόμησης των παραπάνω χώρων καθορίζονται ως ακολούθως:

α. Για τον χώρο Οικιστικής Αξιοποίησης ΥΠΕΘΑ

- Συντελεστής δόμησης: 0,50

- Ποσοστό κάλυψης: 35%
- Μέγιστο επιτρεπόμενο ύψος κτιρίων: 7,5 μέτρα το οποίο προσαυξάνεται κατά 1,5 μέτρο σε περίπτωση κατασκευής στέγης.

β. Για τον χώρο εκπαίδευσης

- Συντελεστής δόμησης: 0,80
- Ποσοστό κάλυψης: 40%
- Μέγιστο επιτρεπόμενο ύψος κτιρίων: 13 μέτρα το οποίο προσαυξάνεται κατά 1,5 μέτρο σε περίπτωση κατασκευής στέγης.

Ελάχιστη απόσταση κτιρίων από τα όρια του χώρου: 4 μέτρα.

Άρθρο 4

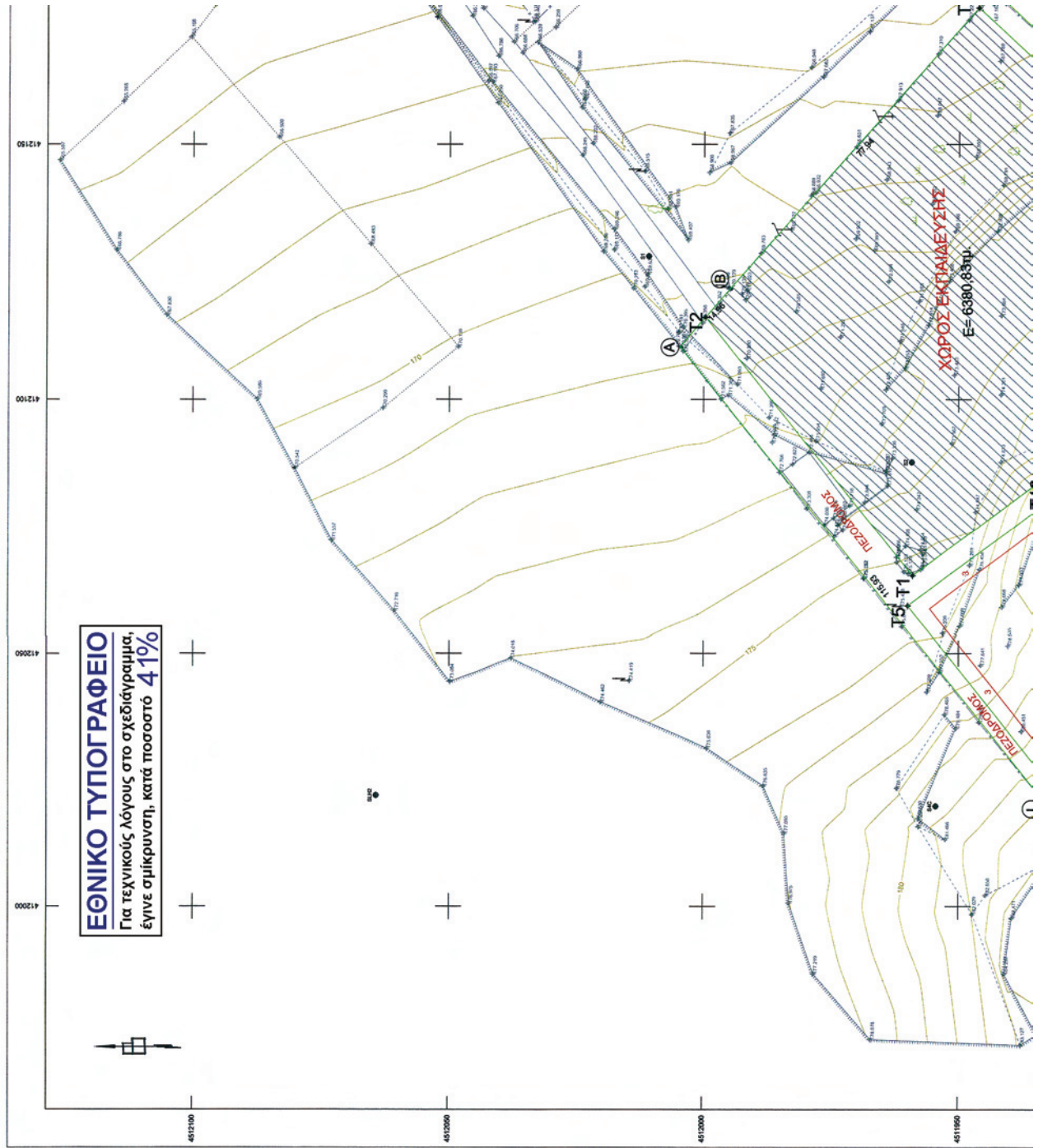
Η ισχύς της παρούσας απόφασης αρχίζει από τη δημοσίευσή της στην Εφημερίδα της Κυβερνήσεως.

Η απόφαση αυτή να δημοσιευθεί στην Εφημερίδα της Κυβερνήσεως.

Αθήνα, 20 Ιουλίου 2010

Ο ΥΦΥΠΟΥΡΓΟΣ

ΘΑΝΟΣ ΜΩΡΑΙΤΗΣ



ΥΠΟΥΡΓΕΙΟ ΠΕΡΙΒΑΛΛΟΝΤΟΣ
ΕΝΕΡΓΕΙΑΣ & ΚΛΙΜΑΤΙΚΗΣ ΑΛΛΑΓΗΣ



ΣΚΑΡΙΦΗΜΑ ΘΕΣΗΣ ΓΗΠΕΔΟΥ

Αρ. Φακ. 157/10
σφ. 1

ΥΠΟΥΡΓΕΙΟ ΠΕΡΙΒΑΛΛΟΝΤΟΣ
ΕΝΕΡΓΕΙΑΣ & ΚΛΙΜΑΤΙΚΗΣ ΑΛΛΑΓΗΣ
ΣΥΝΟΛΕΥΣΗ ΤΗΣ ΥΠ. ΑΡ.Φ.Μ. Γ.320157/10, ΑΠΟΦΑΣΗ
ΠΕΡΙ ΕΓΚΡΙΣΗΣ ΠΡΟΤΥΠΟΥ ΜΕΤΕΤΕΡΑΣΤΕΥΣΗΣ
ΤΟΥ ΑΦΡΑΚΤΟΡΙΟΥ - ΑΠΟΒΛΗΤΟΣ ΠΥΡΡΟΜΑΧΩΝ
ΤΟΥ ΒΙΟΛΑΚΤΟΥ ΣΤΗΝ ΕΚΚΟΣ ΑΠΟΒΛΗΤΟΓΡΑΦΟΥ
ΤΟΥ Δ.Δ. ΣΠΟΡΕΣ ΤΟΥ ΔΗΜΟΥ ΜΟΥΡΝΙΑΣ
(π. Θεσσαλονίκη)
ΑΘΗΝΑ, 30 Ιανουαρίου 2012.
Ο ΔΙΡΗΤΗΣ

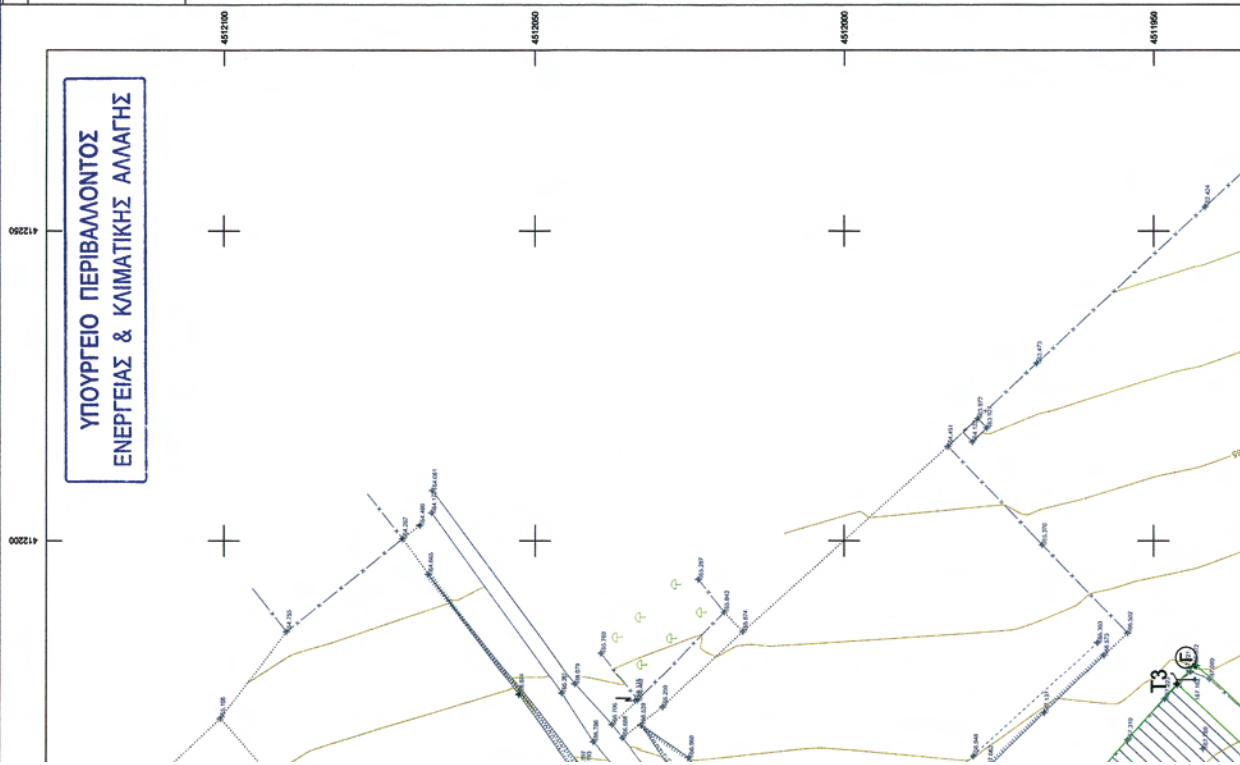
Σ. ΓΡΑΜΜΑΤΟΠΟΥΛΟΣ

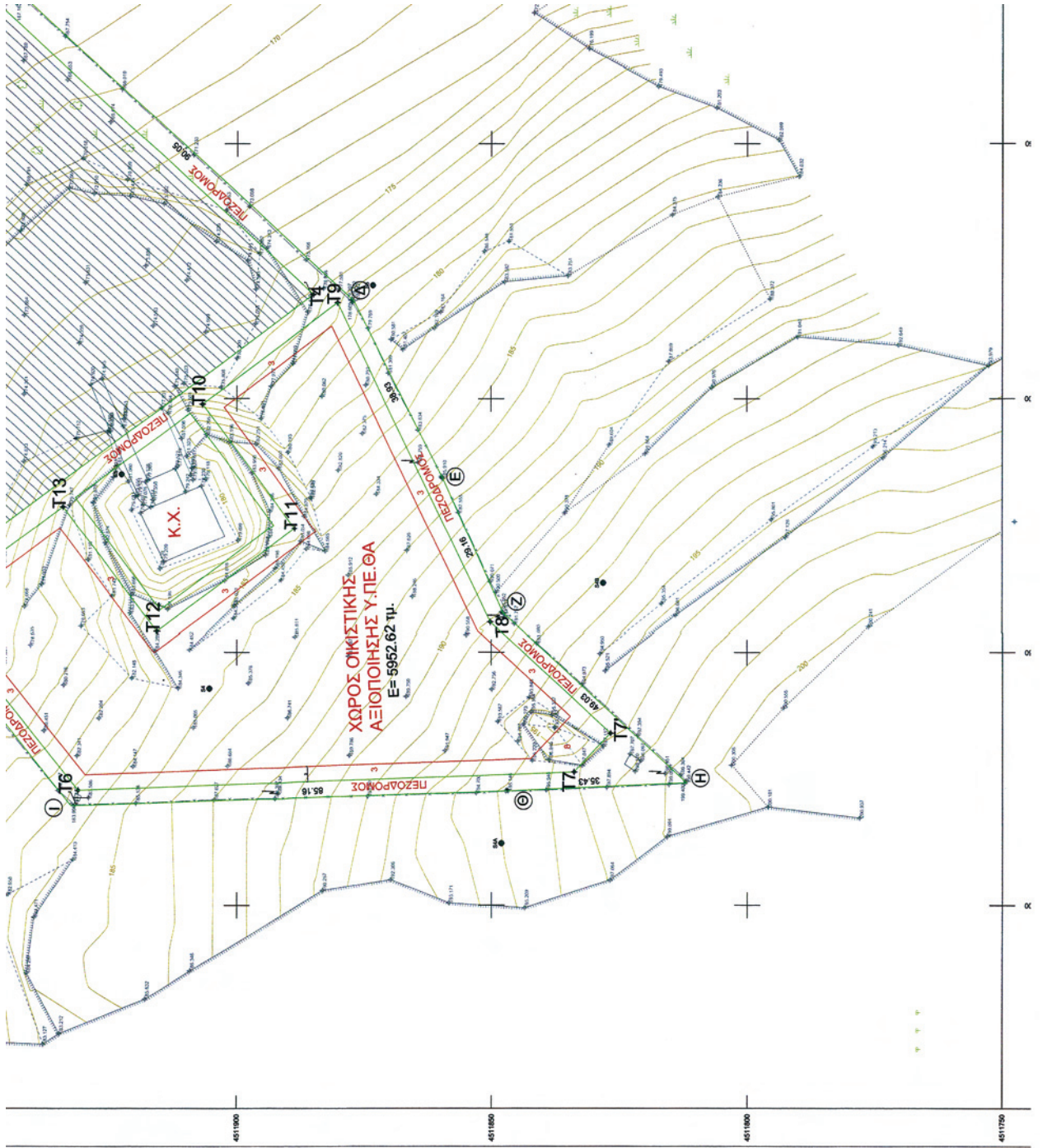
ΥΠΟΜΝΗΜΑ

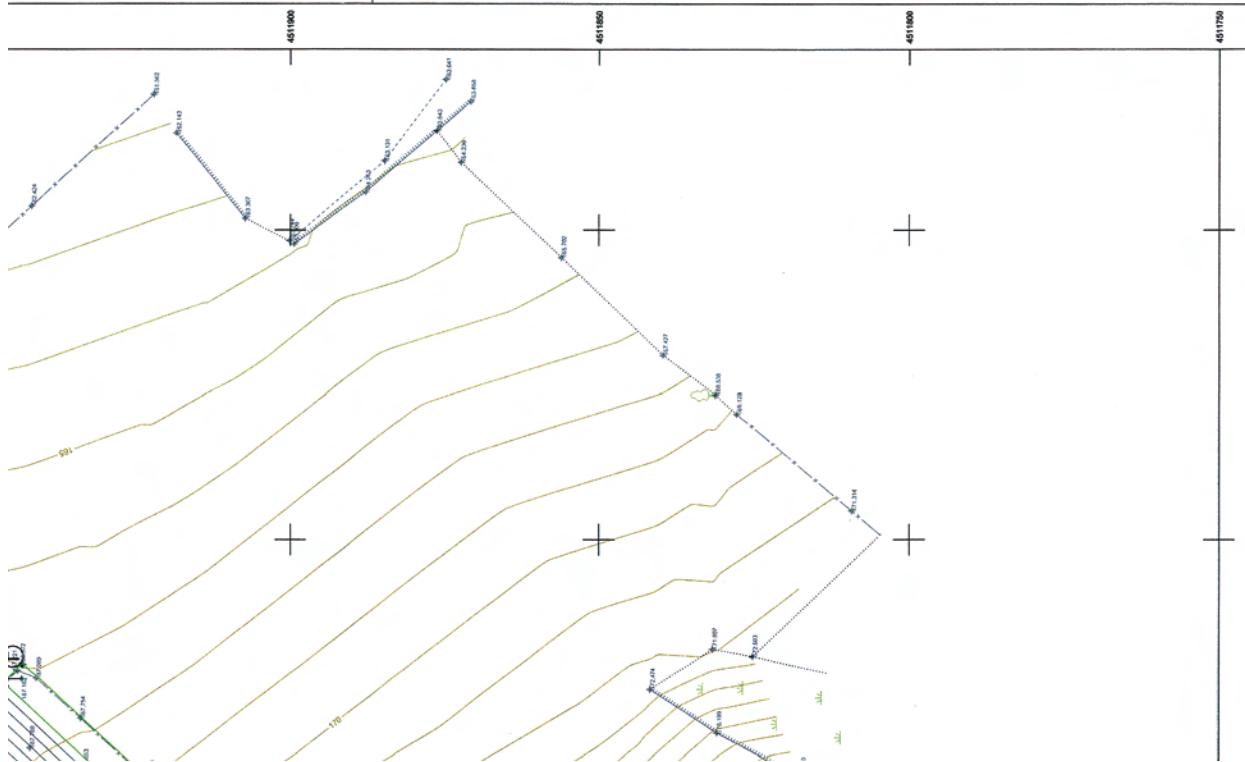
- Ρυμοτομική Γραμμή (πράσινη)
- Οικοδομική Γραμμή (κόκκινη)
- Κορυφές Τοπικού Ρυμοτομικού Ο.Τ. T1... T2

ΑΔΕΛΦΙΚΟ ΣΥΜΒΟΥΛΙΟ ΧΡΗΣΤΕΙΑΣ
ΟΙΚΙΣΜΟΥ & ΠΕΡΙΒΑΛΛΟΝΤΟΣ
Το παρόν σχέδιο/πρόγραμμα προέβλεπε από
την Ε.Σ.Χ.Ο.Π. την
και επιβεβαιώνει σύμφωνα με την υπ αριθμ.
..... ΥΠ.ΑΠΟΦΑΣΗ ΤΟΥ
ΠΡΟΕΔΡΟΣ
ΓΡΑΜΜΑΤΕΙΑΣ
Β. ΑΙΓΕΛΙΔΟΥ
Α. ΚΑΤΡΑΒΕΣΠΟΥΛΟΥ

Το παρόν σχέδιο/πρόγραμμα
παραδόθηκε στην Ε.Σ.Χ.Ο.Π.
από τον υπ αριθμ. 29/16/2005
απόφαση της Ε.Σ.Χ.Ο.Π.
.....







ΟΡΟΙ ΔΟΜΗΣΗΣ

ΧΩΡΟΣ ΟΙΚΙΣΤΙΚΗΣ ΑΞΙΟΠΟΙΗΣΗΣ ΥΠΕΘΑ

ΣΥΝΤΕΛΕΣΤΗΣ ΔΟΜΗΣΗΣ : 0.50
 ΠΟΣΟΣΤΟ ΚΑΛΥΨΗΣ : 35%
 ΑΝΩΤΑΤΟ ΥΨΟΣ : 7.5μ. + 1.5μ. (στέγη)
 ΣΥΝΤΕΛΕΣΤΗΣ ΟΓΚΟΥ : 5

ΧΩΡΟΣ ΓΥΜΝΑΣΙΟΥ

ΣΥΝΤΕΛΕΣΤΗΣ ΔΟΜΗΣΗΣ : 0.80
 ΠΟΣΟΣΤΟ ΚΑΛΥΨΗΣ : 40%
 ΑΝΩΤΑΤΟ ΥΨΟΣ : 13μ. + 1.5μ. (στέγη)
 ΑΠΟΣΤΑΣΕΙΣ ΑΠΟ ΟΡΙΑ Δ = 4.00μ.

Το παρόν σχέδιο αποτελεί την απόδοση της δικαιολογίας υποστήριξης της μελέτης. Η μελέτη αυτή είναι υπό την ευθύνη του μελετητή. Ο Γ. Μ. ΔΕΛΑΚΙΣ.

ΔΗΜΟΣ ΜΥΓΔΟΝΙΑΣ
 ΣΥΝΤΑΞΗ ΤΟΠΙΚΟΥ ΡΥΘΟΤΟΜΙΚΟΥ ΣΧΕΔΙΟΥ
 ΣΥΜΦΩΝΑ ΜΕ ΤΙΣ ΔΙΑΤΑΞΕΙΣ ΤΟΥ ΑΡΘ.3 Ν.2745/99

ΜΕΛΕΤΗΤΡΙΑ
ΓΕΩΡΓΙΑ ΓΙΑΝΝΕΤΑΚΗ
 ΑΡΧΙΤΕΚΤΟΝ ΠΟΛΕΟΔΟΜΟΣ Γ

ΓΕΩΡΓΙΑ ΓΙΑΝΝΕΤΑΚΗ
 ΑΡΧΙΤΕΚΤΟΝ ΠΟΛΕΟΔΟΜΟΣ Γ
 ΜΕΛΟΣ ΕΠΙΧΕΙΡΗΣΙΑΣ
 ΣΤΡ. ΠΑΡΑΒΑΣΕΩΝ ΑΝΑΡΧΙΤΕΚΤΟΝΙΚΗΣ
 ΤΗΛ. 210 9439035
 ΚΑΡΔ. (ΕΡΕΣ) - ΔΟΥΛ. Γ. ΓΕΩΡΓΙΑΝΝΙΔΗΣ

ΤΟΠΙΚΟ ΡΥΘΟΤΟΜΙΚΟ	
β	45114.942 4510284.817
γ	45121.252 4511904.849
δ	451180.008 4511843.224
ε	45204.391 4511950.48
ς	45204.391 4511950.48
η	45204.228 4511811.798
θ	45202.805 4511947.182
α	452110.335 452004.847
Εκ = 15598.02	
ΧΩΡΟΣ ΕΚΠΑΙΔΕΥΣΗΣ	
τ1	45206.172 4511629.023
τ2	45216.112 4511929.844
τ3	45216.112 4511929.844
τ4	45216.112 4511929.844
τ5	45216.112 4511929.844
τ6	45216.112 4511929.844
τ7	45216.112 4511929.844
τ8	45216.112 4511929.844
τ9	45216.112 4511929.844
τ10	45216.112 4511929.844
τ11	45216.112 4511929.844
τ12	45216.112 4511929.844
τ13	45216.112 4511929.844
τ14	45216.112 4511929.844
τ15	45216.112 4511929.844
Εκ = 6289.83	
ΧΩΡΟΣ ΟΙΚΙΣΤΙΚΗΣ ΑΞΙΟΠΟΙΗΣΗΣ	
κ5	45209.295 4511909.883
κ6	45209.295 4511909.883
κ7	45209.295 4511909.883
κ8	45209.295 4511909.883
κ9	45209.295 4511909.883
κ10	45209.295 4511909.883
κ11	45209.295 4511909.883
κ12	45209.295 4511909.883
κ13	45209.295 4511909.883
κ14	45209.295 4511909.883
κ15	45209.295 4511909.883
Εκ = 9962.82	

ΧΑΡΤΗΣ	ΤΟΠΙΚΟ ΡΥΘΟΤΟΜΙΚΟ ΣΧΕΔΙΟ
Π 1.3	ΧΩΡΟΥ ΕΚΠΑΙΔΕΥΣΗΣ ΚΑΙ ΟΙΚΙΣΤΙΚΗΣ ΑΞΙΟΠΟΙΗΣΗΣ Υ.Π.Θ.Α
ΚΛΙΜΑΚΑ	ΘΕΣΗ:
1 : 500	ΣΤΡΑΤΟΠΕΔΟ ΑΠΟΘΗΚΩΝ ΠΥΡΟΜΑΧΙΚΩΝ ΛΗΤΗΣ
ΙΟΥΝΙΟΣ 2009	Δήμος Μυγδονίας - Νομός Θεσσαλονίκης

Αριθμ. 5834/92742

(2)

Έγκριση αλλαγής χρήσης, σύμφωνα με το (10) σχετικό, για το διώροφο κτίριο ιδιοκτησίας Γεωργίας και Νικολάου Ρήγα στην οδό Αχελώου 12 Ο.Τ. 1703Α σχέδιο Πόλεως Πατρών στην Έξω Αγυιά.

Ο ΓΕΝΙΚΟΣ ΓΡΑΜΜΑΤΕΑΣ
ΠΕΡΙΦΕΡΕΙΑΣ ΔΥΤΙΚΗΣ ΕΛΛΑΔΟΣ

Έχοντας υπόψη:

1. Τις διατάξεις του Ν.Δ. της 17/7/23, όπως μεταγενέστερα τροποποιήθηκαν και συμπληρώθηκαν και ειδικότερα του άρθρου 3 αυτού.

2. Το Ν. 1622/86 (ΦΕΚ 92/14.07.86) «Τοπ. Αυτοδ. Περιφ. Ανάπτυξη και Δημοκρατικός Προγραμματισμός».

3. Το Ν. 2503/97 Περί διοίκησης, οργάνωσης, στελέχωσης της Περιφέρειας.

4. Το Ν. 2831/13.06.00 (ΦΕΚ 140/13.06.00) άρθρο 29, όπως τροποποιήθηκε με το άρθρο 10 του Ν. 3044/02 (ΦΕΚ 197 Α).

5. Το άρθρο 5 του ΓΟΚ.

6. Το Ν. 2508/11/13.06.97 (ΦΕΚ 124 Α) «Βιώσιμη Οικιστική Ανάπτυξη των Πόλεων και Οικισμών της Χώρας και άλλες διατάξεις, άρθρο 25 παρ. 9α σε συνδυασμό με το Ν. 2831/2000.

7. Την υπ' αρ. 11278/28.09.05 (ΦΕΚ 1434/Β/05) απόφαση Γενικού Γραμματέα «μεταβίβαση αρμοδιοτήτων και παροχή εξουσιοδότησης υπογραφής αποφάσεων, εγγράφων, ενταλμάτων κ.λπ., «Με εντολή του Γενικού Γραμματέα» στο Γενικό Διευθυντή της Περιφέρειας».

8. Την με αρ. 1738/24692/09.03.10 απόφαση Γενικού Γραμματέα, περί συγκρότησης του Π.ΣΧΟΠ Δυτικής Ελλάδος.

9. Τις εγκυκλίους 1/61 και 8/75 της Υπηρεσίας Οικισμού ΥΔΕ «Περί εγκρίσεων τροποποιήσεων κ.λπ.».

10. Τις ειδικές διατάξεις του άρθρου 27 του Ν. 3130/2003 (ΦΕΚ 76/Α/2003) τέθηκαν προϋποθέσεις και ρυθμίστηκαν θέματα για τη στέγαση Δημοσίων Υπηρεσιών σε ακίνητα που μισθώνονται «...ανεξάρτητα από την θεσμοθετημένη χρήση της περιοχής, εφ' όσον μετά από δύο

άγονες δημοπρασίες», όπως η παρ. 2 του παραπάνω άρθρου ορίζει.

11. Το με αρ. πρωτ. 10919/06.05.10 (ΔΙ.ΠΕ.ΧΩ. 3733/58123/18.05.10) έγγραφο του ΥΠΕΚΑ, με το οποίο γνωστοποιείται στην Υπηρεσία ότι μπορεί να προωθηθεί το θέμα χωρίς την έκδοση Π.Δ.

12. Το με αρ. πρωτ. 2287/10.05.10 (ΔΙ.ΠΕ.ΧΩ. 3472/53794/10.05.10) έγγραφο της Χημικής Υπηρεσίας Πατρών, με το οποίο αιτείται την τροποποίηση για αλλαγή χρήσης στο Ο.Τ. 1703 σχέδιο Πόλεως Πατρών ιδιοκτησίας Γεωργίας και Νικολάου Ρήγα, Αχελώου 12 Έξω Αγυιά, για τη στέγαση αυτής.

13. Την με αρ. πρωτ. 2754/01.06.10 (ΔΙ.ΠΕ.ΧΩ. 4044/63912/01.06.10) έκθεση της Χημικής Υπηρεσίας που αφορά στη διάθεση των αποβλήτων.

14. Την από 02.06.2010 έκθεση του μηχανικού Καψή που αφορά στη διαμόρφωση - αποπεράτωση των χώρων του κτιρίου.

15. Την με αρ. πρωτ. Δ.Υ. 4044/63912/09.06.10 Εισηγήση της Δ/σης ΠΕ.ΧΩ προς το Π.ΣΧΟΠ/Π.Δ.Ε.

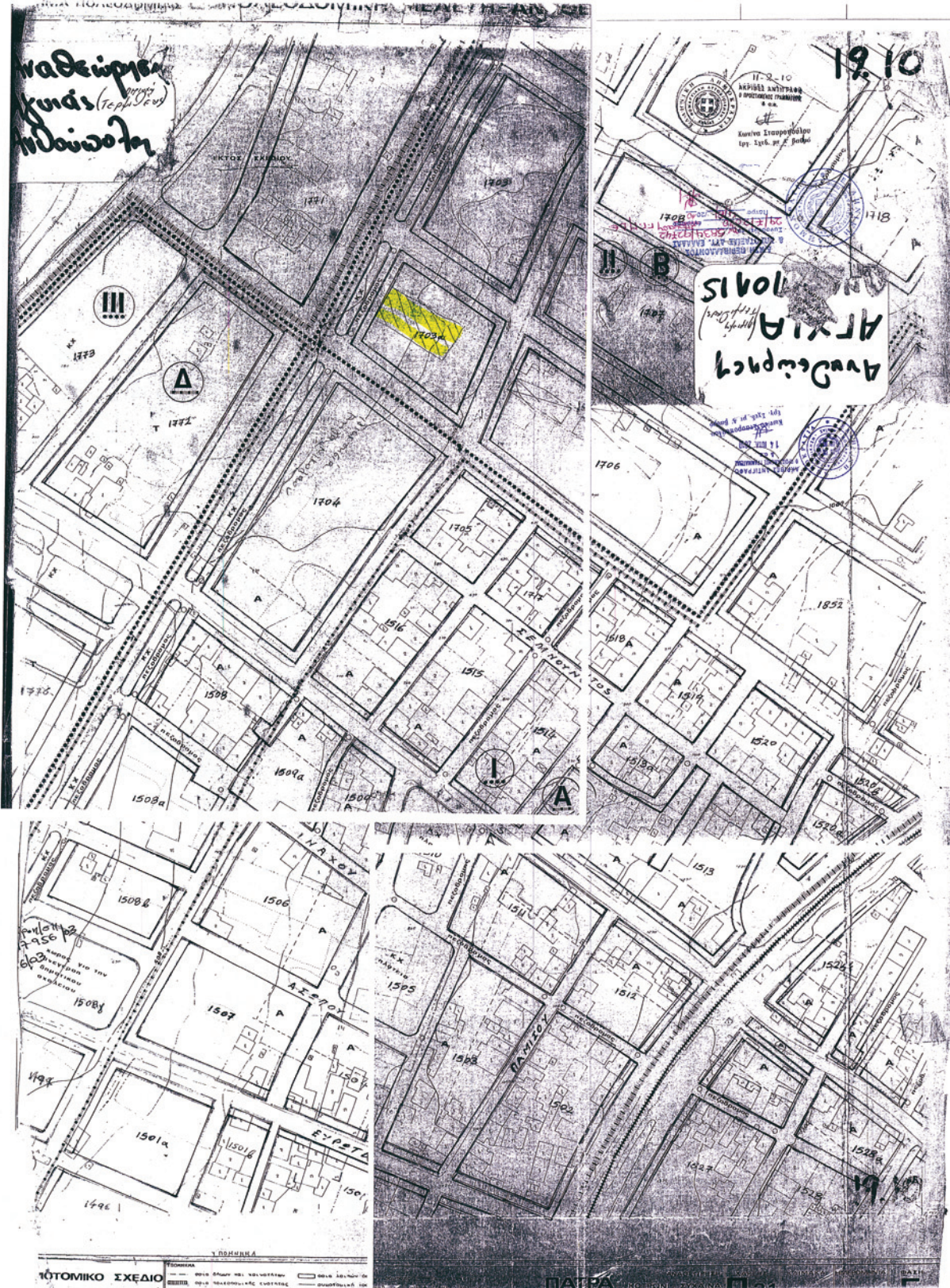
16. Τη θετική γνωμοδότηση του Π.ΣΧΟΠ της Δ/σης ΠΕ.ΧΩ που διατυπώθηκε στην παρ. 1 της 1/15.06.10 πράξης της, αποφασίζουμε:

Εγκρίνουμε ομόφωνα, μετά τα (15) και (16) σχετικά, την αλλαγή χρήσης, σύμφωνα με το (10) σχετικό, για το διώροφο κτίριο ιδιοκτησίας Γεωργίας και Νικολάου Ρήγα στην οδό Αχελώου 12 Ο.Τ. 1703 σχέδιο Πόλεως Πατρών στην Έξω Αγυιά, από κατοικία σε Δημόσια Διοίκηση, προκειμένου να στεγαστεί η Χημική Υπηρεσία του Κράτους.

Η τροποποίηση αυτή θα ισχύει για το χρόνο που η Χημική Υπηρεσία μισθώνει και χρησιμοποιεί το ανωτέρω κτίριο. Μετά την έγκριση της τροποποίησης πρέπει να ακολουθηθεί η προβλεπόμενη από το νόμο διαδικασία για την έκδοση άδειας από την αντίστοιχη νομοθεσία.

Πάτρα, 29 Ιουλίου 2010

Ο Γενικός Γραμματέας Περιφέρειας
ΑΝΑΣΤΑΣΙΟΣ ΑΠΟΣΤΟΛΟΠΟΥΛΟΣ



ΕΘΝΙΚΟ ΤΥΠΟΓΡΑΦΕΙΟ
 Για τεχνικούς λόγους στο σχεδιάγραμμα,
 έγινε σμίκρυνση, κατά ποσοστό **33%**



* 1 5 0 0 3 6 7 0 6 0 9 1 0 0 0 8 *