

ΕΦΗΜΕΡΙΣ ΤΗΣ ΚΥΒΕΡΝΗΣΕΩΣ

ΤΗΣ ΕΛΛΗΝΙΚΗΣ ΔΗΜΟΚΡΑΤΙΑΣ

ΑΘΗΝΑ
14 ΟΚΤΩΒΡΙΟΥ 1983

ΤΕΥΧΟΣ ΤΕΤΑΡΤΟ

ΑΡΙΘΜΟΣ ΦΥΛΛΟΥ
516

ΠΕΡΙΕΧΟΜΕΝΑ

ΠΟΛΕΟΔΟΜΙΑ ΑΠΟΦΑΣΕΙΣ

- Καθορισμός θέσης κτιρίου πολιτιστικού κέντρου και αγροτικού ιατρείου σε χώρο πάρκου Κοινότητας Ν. Φιλαδέλφειας Ν. Θεσσαλονίκης. 1
- Αναγνώριση παράου Πολυτεχνείου στην Πρέβεζα, εντός του Ρυμοταμικού Σχεδίου, ως ιδιωτική και προϋριστάμενη του 1923. 2
- Χαρακτηρισμός χώρου για ανέγερση κοινοτικού καταστήματος στη Ν. Ζίγνη Σερρών. 3
- Χαρακτηρισμός χώρου για ανέγερση Κοιν. Καταστήματος στην Κοιν. Τριανταφυλλιών, Ν. Σερρών. 4

ΠΟΛΕΟΔΟΜΙΑ ΑΠΟΦΑΣΕΙΣ

Αριθ. Δ.Π./Π.Μ. 8179

(1)

Καθορισμός θέσης κτιρίου πολιτιστικού κέντρου και αγροτικού ιατρείου σε χώρο πάρκου Κοινότητας Ν. Φιλαδέλφειας Ν. Θεσσαλονίκης.

Ο ΝΟΜΑΡΧΗΣ ΘΕΣΣΑΛΟΝΙΚΗΣ

Έχοντας υπόψη:

1. Τις διατάξεις του από 17.7.1923 Ν.Δ. «περί σχεδίου πόλεων κλπ.», όπως μεταγενέστερα τροποποιήθηκαν και συμπληρώθηκαν (ΦΕΚ 228/τ.Α'/1923).

2. Τις διατάξεις του Ν. 3200/55 «περί διοικητικής αποκεντρώσεως», όπως τροποποιήθηκαν και συμπληρώθηκαν μεταγενέστερα.

3. Τις διατάξεις του Α.Ν. 314/68 (ΦΕΚ 47 τ. Α'/1968) «περί παροχής εις τον Υπουργόν Βορείου Ελλάδος και τους Νομάρχας αρμοδιότητας επί θεμάτων εγκρίσεως, επεκτάσεως και τροποποιήσεως σχεδίων πόλεων και κωμών», όπως τροποποιήθηκαν με το Ν.Δ. 1018/71 (ΦΕΚ 220/τ. Α'/1971).

4. Τις διατάξεις του Ν. 1032/1980 «περί συστάσεως Υπουργείου Χωροταξίας, Οικισμού και Περιβάλλοντος» (ΦΕΚ 57/τ. Α'/1980) και ειδικότερα των άρθρων 2, 3 και 7 αυτού.

5. Την απόφαση 4/1983 του Κοινοτικού Συμβουλίου Νέας Φιλαδέλφειας.

6. Την 70/24.6.83 πράξη γνωμοδότησης του Συμβουλίου Χωροταξίας, Οικισμού και Περιβάλλοντος Νομού Θεσσαλονίκης υπέρ της υπόψη έγκρισης, αποφασίζουμε:

Εγκρίνουμε τον καθορισμό της θέσης του κτιρίου πολιτιστικού κέντρου και αγροτικού ιατρείου στο χώρο του 131 οικιακού - πάρκο του 30 Ο.Τ. του οικισμού Νέας Φιλαδέλφειας, όπως φαίνεται στο θεωρημένο από το Διευθυντή Πολεοδομίας σχέδιο, με κλίμακα 1:500 και με μέγιστο ύψος του κτιρίου 8,50 μ.

Η απόφαση αυτή να δημοσιευθεί στην Εφημερίδα της Κυβερνήσεως.

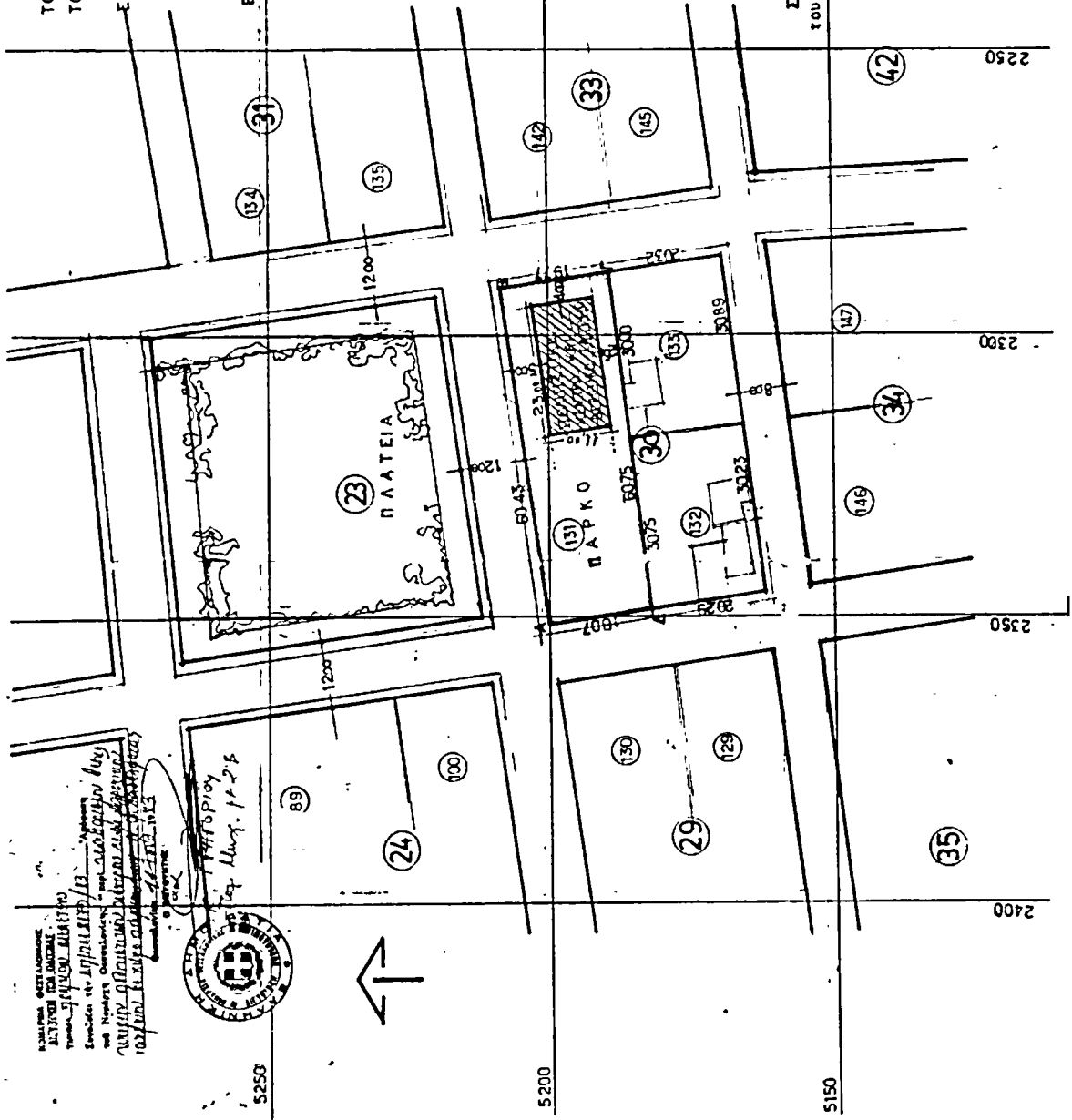
Θεσσαλονίκη, 12 Ιουλίου 1983

Ο Νομάρχης
ΛΥΚ. ΣΑΚΕΛΛΑΡΗΣ

Ν. ΦΙΛΑΔΕΛΦΕΙΑ Θ. ΕΣΣ/ΝΙΚΗΣ

ΤΟΠΟΓΡΑΦΙΚΟ ΔΙΑΓΡΑΜΜΑ ΤΟΥ ΥΠ. ΑΡΘ. (131)
ΤΟΥ 60 ΟΙΚΟΔ/ΚΟΥ ΤΕΤΡΑΝΟΥ ΟΙΚΟΠΕΔΟΥ (ΠΑΡΚΟ)
ΕΙΣ Ν. ΦΙΛΑΔΕΛΦΕΙΑ Θ. ΕΣΣ/ΝΙΚΗΣ
ΚΑΙΜΑΣ 1/500

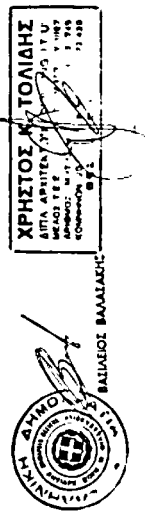
ΕΜΒΑΔΟ: (Α Β Γ Δ Α) = 1.46 Μ²



ΣΗΜ (Έντος του εν λόγω οικοπέδου πρόκειται να
ανυψωθή κτίσμα συνολικού εμβαδού 230 δ.μ. περίπου
το οποίο προρίζεται να γίνει πολιτιστικό
κέντρο του χωριού με δωρεά Αθ.ν. Κλεονόγλου)

Συνοδου την Ημερ. Αποφασισθ
του ΙΚολυ/του Συμβουλίου

Εδωκερθη
Ο Πρόεδρος εν Νεσσαλονικη τη 15/4/85
ο συντάξας



ΕΠΙΤΡΟΠΗ ΚΑΤΑΣΤΡΟΦΩΝ
ΕΛΛΗΝΙΚΗ ΔΗΜΟΚΡΑΤΙΑ
ΥΠΟΥΡΓΕΙΟ ΠΕΡΙΧΕΙΡΣΗΣ ΚΑΙ ΑΝΤΙΣΤΑΣΗΣ
ΣΕΙΣΜΩΝ ΚΑΙ ΑΝΤΙΣΤΑΣΗΣ
ΕΠΙΧΕΙΡΗΣΙΑΚΟ ΓΡΑΦΕΙΟ
ΕΠΙΧΕΙΡΗΣΙΑΚΟ ΚΕΝΤΡΟ
ΠΛΑΤΕΙΑ ΚΑΤΑΣΤΡΟΦΩΝ
105/ΝΕΑ ΦΙΛΑΔΕΛΦΕΙΑ Θ. ΕΣΣ/ΝΙΚΗΣ

ΕΠΙΧΕΙΡΗΣΙΑΚΟ ΚΕΝΤΡΟ
ΠΛΑΤΕΙΑ ΚΑΤΑΣΤΡΟΦΩΝ
105/ΝΕΑ ΦΙΛΑΔΕΛΦΕΙΑ Θ. ΕΣΣ/ΝΙΚΗΣ

Αριθμ Γ.Π. Οικ. 3824

(2)

Αναγνώριση παρόδου Πολυτεχνείου στην Πρέβεζα, εντός του Ρυμοτομικού Σχεδίου, ως ιδιωτική και προϋφιστάμενη του 1923.

**Ο ΝΟΜΑΡΧΗΣ ΠΡΕΒΕΖΑΣ
ΤΜΗΜΑ ΠΟΛΕΟΔΟΜΙΑΣ ΚΑΙ Π.Ε.**

Σύμφωνα με τις διατάξεις:

1. Του από 17.7.23 Ν.Δ. «περί σχεδίων πόλεων και κωμών και συνοικισμών του Κράτους και ανεγέρσεως αυτών».
2. Του Β.Δ. 712/70 όπως τροποποιήθηκε με τα 677/71 και 198/72 Β.Δ.
3. Του Ν. 3200/55 «περί διοικητικής αποκεντρώσεως» όπως έχει συμπληρωθεί και τροποποιηθεί μεταγενέστερα.

α) Το με αριθ. 7/4.8.83 πρακτικό του Νομαρχιακού Συμβουλίου ΥΧΟΠ, το οποίο γνωμοδοτεί σύμφωνα υπέρ της αναγνώρισης της παρόδου Πολυτεχνείου ως ιδιωτικής και προϋφιστάμενης του 1923.

β) Τους με αρ. 132/11.7.1914, 6549/26.1.21, 2241/8.10.37 τίτλους ιδιοκτησίας των Συμβολαιογράφων Εμμανουήλ Τζωρτζάκη, Μανούσου, Παπαδοπέτρου και Χρήστου Αναγνωστοπούλου, αντίστοιχα από τους οποίους προκύπτει:

ότι η παρόδος Πολυτεχνείου, είναι ιδιωτική και προϋφιστάμενη του 1923.

γ) Το από 12 Ιουλίου 1983 Τοπογραφικό Διάγραμμα του Πολιτικού Υπομηχανικού Σπύρου Τρουμπούκη.

δ) Την από 2.8.83 αίτηση της Κων/νας Πολίτη—Κλεισούρα προς το Τμήμα Πολεοδομίας και Π.Ε. με την οποία ζητά την αναγνώριση της παρόδου Πολυτεχνείου ως ιδιωτική και προϋφιστάμενη του 1923.

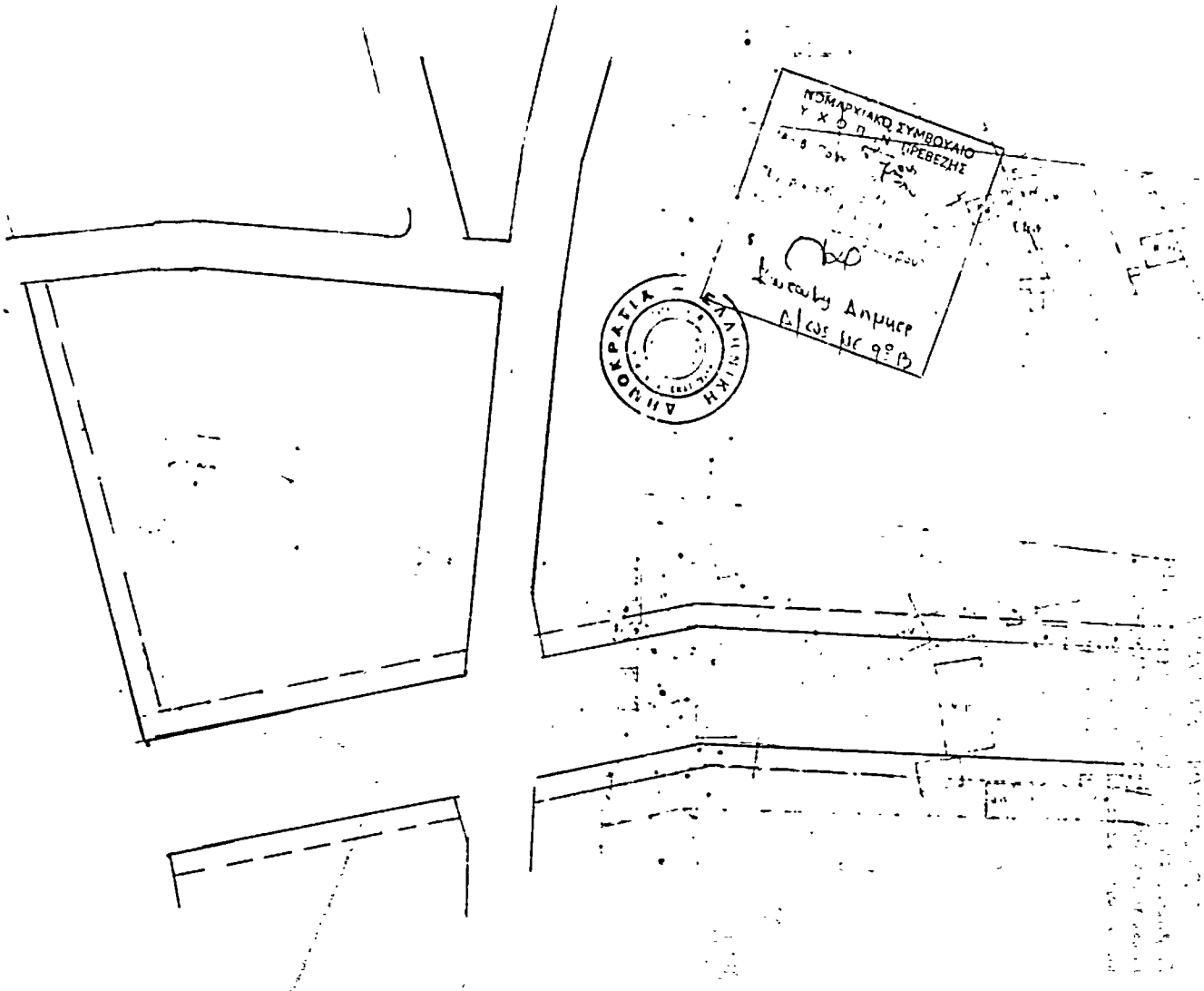
ε) Το από 27.8.70 Β.Δ. (ΦΕΚ 212/Δ/26.9.70) με το οποίο αναθεωρήθηκε το ρυμοτομικό σχέδιο πόλης Πρέβεζας και οι όροι και περιορισμοί δόμητης των οικοπέδων αυτού, στο οποίο φαίνεται η εν λόγω παρόδος, απορρατίζουμε:

Αναγνωρίζουμε ότι η παρόδος Πολυτεχνείου όπως εμφανίζεται στο Τοπογραφικό διάγραμμα του Πολιτικού Υπομηχανικού Σπύρου Τρουμπούκη και φέρει την σφραγίδα του Νομαρχιακού Συμβουλίου του ΥΧΟΠ Ν. Πρέβεζας, είναι ιδιωτική και προϋφιστάμενη του 1923.

Η απόφαση αυτή που ισχύει από την δημοσίευσή της στην εφημερίδα της Κυβερνήσεως να δημοσιευτεί στην Εφημερίδα της Κυβερνήσεως.


Πρέβεζα, 24 Αυγούστου 1983

Ο Νομάρχης
ΒΑΣΙΛΕΙΟΣ ΓΙΑΝΝΟΥΛΗΣ



ΤΟΠΟΓΡΑΦΙΚΟΝ ΔΙΑΓΡΑΜΜΑ

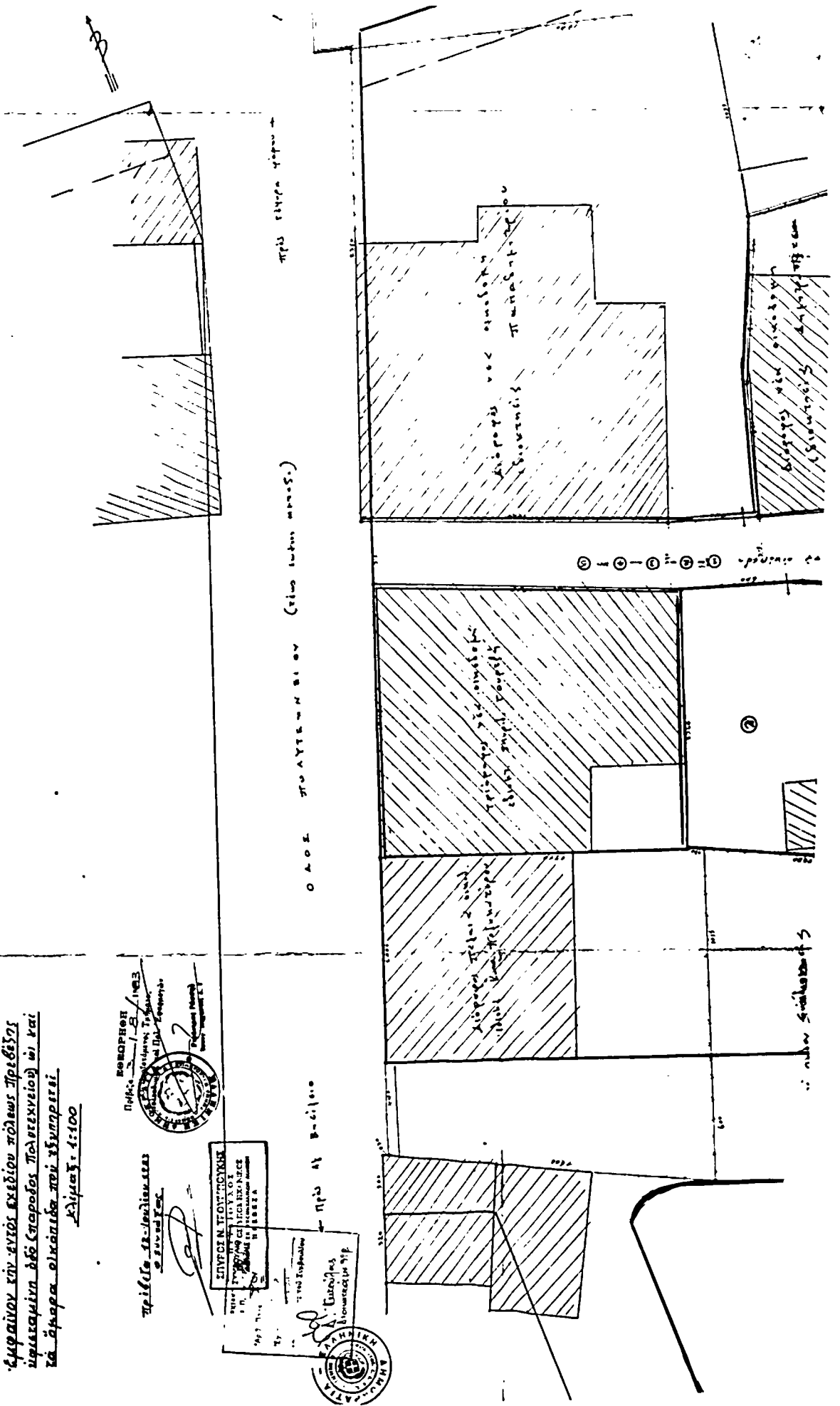
Εμφανίζον την εγείσιν κελύους προέδρου
υπισταμένη δύο (παραδος Πολυτεχνείου) ω και
τα άλλα οικόπεδα και εξυπηρησει
Λίμνη 1:100



Πρὸς τὴν ἐπιθεώρησιν
τῶν ἐργῶν

ΕΠΙΘΕΩΡΗΣΙΣ
ΤΟΥ ΤΕΥΧΟΥΣ
ΤΗΣ
ΕΓΚΑΤΑΣΤΑΣΕΩΣ
ΤΗΣ
ΛΙΜΝΗΣ

Πρὸς τὴν ἐπιθεώρησιν
τῶν ἐργῶν
τῆς
ΕΓΚΑΤΑΣΤΑΣΕΩΣ
ΤΗΣ
ΛΙΜΝΗΣ

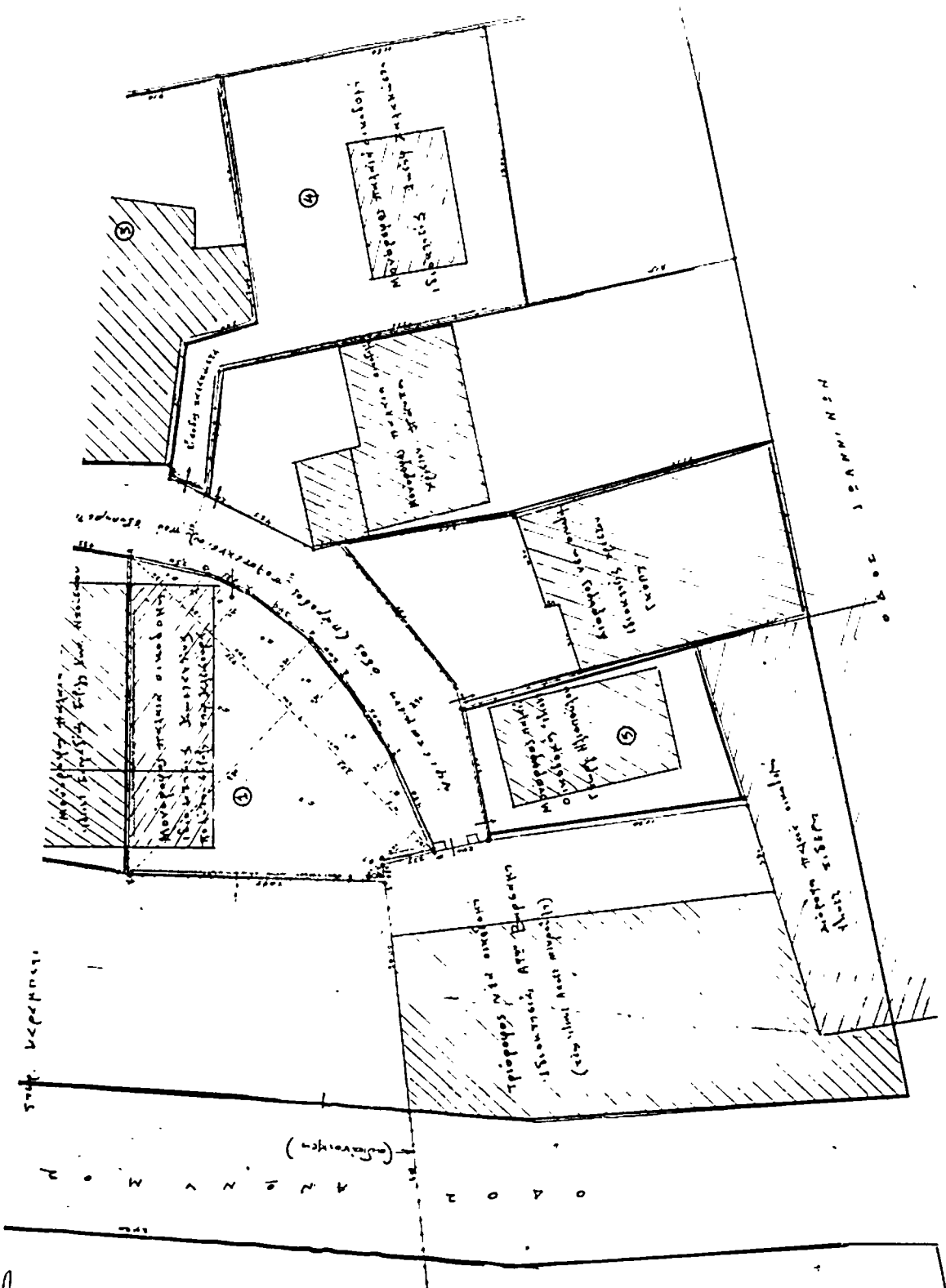


Ο Δ.Ο.Σ. ΠΟΛΥΤΕΧΝΕΙΟΥ (ΚΑΙΟ ΕΛΕΥΘΕΡΟΝ ΜΟΝΟΣ.)

Πρὸς τὴν ἐπιθεώρησιν

Πρὸς τὴν ἐπιθεώρησιν

Πρὸς τὴν ἐπιθεώρησιν



Στάθ. Βαρέμετρο

(Αυτοκίνητο)

0 4 0 2
Α Ν 1 0 Ν 4 Μ 0 Μ

Παράσηλο με αερόλιον
Παράσηλο, Απ. Β. Βαλκόνι
(αυτοκίνητο, Απ. Β. Βαλκόνι)

Παράσηλο με αερόλιον
Παράσηλο, Απ. Β. Βαλκόνι
(αυτοκίνητο, Απ. Β. Βαλκόνι)

Κουζίνα
Παράσηλο με αερόλιον
Παράσηλο, Απ. Β. Βαλκόνι
(αυτοκίνητο, Απ. Β. Βαλκόνι)

Αίθουσα με αερόλιον
Παράσηλο με αερόλιον
Παράσηλο, Απ. Β. Βαλκόνι
(αυτοκίνητο, Απ. Β. Βαλκόνι)

1 2 3 4 5 6 7 8 9 10 11 12 13 14 15 16 17 18 19 20 21 22 23 24 25 26 27 28 29 30 31 32 33 34 35 36 37 38 39 40 41 42 43 44 45 46 47 48 49 50 51 52 53 54 55 56 57 58 59 60 61 62 63 64 65 66 67 68 69 70 71 72 73 74 75 76 77 78 79 80 81 82 83 84 85 86 87 88 89 90 91 92 93 94 95 96 97 98 99 100

Παράσηλο με αερόλιον
Παράσηλο, Απ. Β. Βαλκόνι
(αυτοκίνητο, Απ. Β. Βαλκόνι)

Αριθ. ΤΠ 4208

(3)

Υπουργείου Χ.Ο.Π.» (ΦΕΚ 57/Α'/1980).

Χαρακτηρισμός χώρου για ανέγερση κοινοτικού καταστήματος στη Ν. Ζίχνη Σερρών.

Ο ΝΟΜΑΡΧΗΣ ΣΕΡΡΩΝ

Έχοντας υπόψη:

- 1) Το Ν. 3200/1955 (περί διοικητικής αποκεντρώσεως).
- 2) Τα Ν.Δ. 532/70 και 712/70.
- 3) Τα άρθρα 1, 2, 3, 4, 9, 29 και 70 του από 17.7.1923 Ν.Δ. «περί σχεδίων πόλεων κλπ., όπως μεταγενεστέρως τροποποιήθηκαν και συνεπληρώθηκαν».
- 4) Τις διατάξεις του Α.Ν. 314/68 (περί παροχής εις τον Υπουργόν Β. Ελλάδος και τους Νομάρχες αρμοδιότητος επί θεμάτων εγκρίσεως, επεκτάσεως και τροποποιήσεως σχεδίων πόλεων κλπ.) που συνεπληρώθηκαν με το Ν.Δ. 1018/1971 (ΦΕΚ 220/Α'/1971).
- 5) Τις διατάξεις του Ν. 1032/1980 (περί συστάσεως του

6) Το Ν. 1337/83 (περί επέκτασης των πόλεοδομικών σχεδίων, οικιστική ανάπτυξη και σχετικές ρυθμίσεις).

7) Την 19/1983 απόφαση του Κοινοτικού Συμβουλίου Ν. Ζίχνης (περί καθορισμού κοινοτικού οικοπέδου ανεγέρσεως νέου κοινοτικού καταστήματος).

8) Την 7/2/1.3.1983 απόφαση του Συμβουλίου Χ.Ο.Π. με την οποία ομοφώνως γνωμοδοτεί υπέρ του χαρακτηρισμού του χώρου για την ανέγερση κοινοτικού καταστήματος στη Ν. Ζίχνη, αποφασίζουμε:

Εγκρίνουμε τον χαρακτηρισμό του χώρου για την ανέγερση Κοινοτικού Καταστήματος στη Ν. Ζίχνη στη θέση που φαίνεται στο συνημμένο τοπογραφικό διάγραμμα.

Η παρούσα απόφαση ισχύει από την υπογραφή της και να δημοσιευθεί στην Εφημερίδα της Κυβερνήτης.

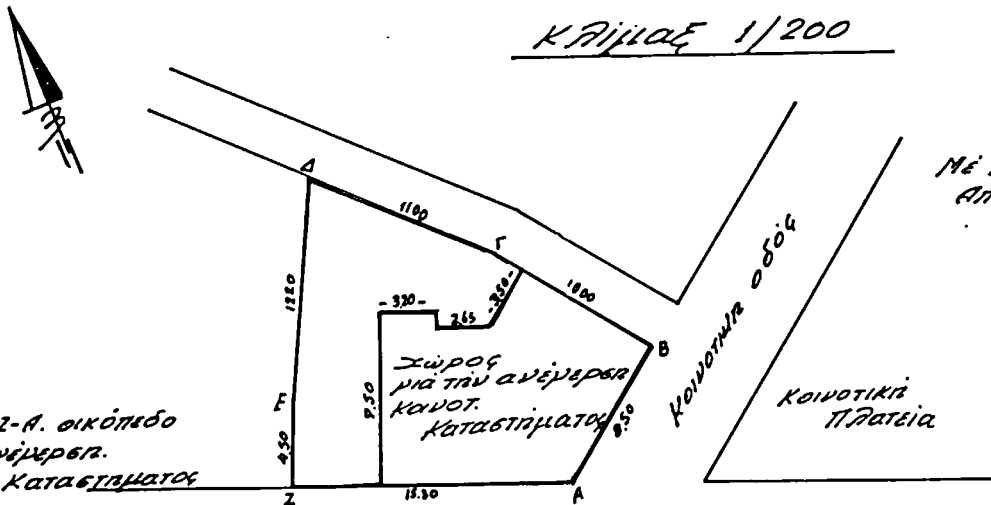
Σέρρες, 1 Ιουνίου 1983

Ο Νομάρχης
ΗΛΙΑΣ ΜΑΜΙΑΛΗΣ

ΝΟΜΑΡΧΙΑ ΣΕΡΡΩΝ
ΤΕΧΝΙΚΗ ΠΟΛΕΟΔΟΜΙΑΣ
ΠΟΛΕΟΔ. ΕΡΓΑΡΗΓ

ΚΟΙΝΟΤΗΣ Ν. ΖΙΧΝΗΣ.
ΧΩΡΟΣ ΓΙΑ ΤΗΝ ΑΝΕΓΕΡΣΗ ΚΟΙΝΟΤΗΚΟΥ
ΚΑΤΑΣΤΗΜΑΤΟΣ.

ΚΑΙΜΑΣ 1/200



Α.Β.Γ.Δ.Ε.Ζ.Α. οικόπεδο
για την ανέγερση
Κοινοτικού Καταστήματος

Κοινοτική οδός

Θέση κτιρίου
αφ. ορόβω 2

ΕΝΕΚΡΙΘΗ
Με την Τ.Π. 4208/16.83
Απόφαση
Ο Νομάρχης
[Signature]
ΗΛΙΑΣ ΜΑΜΙΑΛΗΣ

ΕΒΕΘΡΗΘΗ
Σέρρες 27-5-1983
Η Προϊστάμενος
Ποτ. Ποτ. Εργα.



[Signature]
Χρ. Θεοδωρίδου
Ποτ. Μιασ/κούμι 5ο β.

Αριθ. Τ.Π. 4265

(4)

Χαρακτηρισμός χώρου για ανέγερση Κοιν. Καταστήματος στην Κοιν. Τριανταφυλλιών, Ν. Σερρών.

Ο ΝΟΜΑΡΧΗΣ ΣΕΡΡΩΝ

Έχοντας υπόψη:

1. Τον Ν. 3200/55 «περί διοικητικής αποκέντρωσης».
2. Τα 523/70712/1970 Ν.Δ.
3. Τα άρθρα 1, 2, 3, 4, 9, 29 και 70 του 17.7.1923 Ν. Δ., «περί σχεδίων πόλεων κλπ. όπως μεταγενεστέρως τροποποιήθηκαν και συμπληρώθηκαν».
4. Τις διατάξεις του Α.Ν. 314/68 «περί παροχής εις τον Υπουργό Β. Ελλάδος και τους Νομάρχες αρμοδιότητας επί θεμάτων εγκρίσεως, επεκτάσεως και τροποποιήσεως σχεδίων πόλεων και συμπληρώθησαν με το Ν.Δ. 1018/7 (ΦΕΚ 220Α/71)».
5. Τις διατάξεις του Ν. 1032/80 «περί συστάσεως του Υπουργείου ΧΟΠ (ΦΕΚ 57/Α/80)».

6. Τον Ν. 1337/83 «περί επέκτασης των πολεοδομικών σχεδίων Οικιστικής ανάπτυξης και σχετικές μεθόδους».

7. Την 14/82 απόφαση του Κοινοτικού Συμβουλίου της Κοινότητας Τριανταφυλλιών «περί χαρακτηρισμού χώρου για την ανέγερση Κοινοτικού Καταστήματος».

8. Την 9/21 Μαρ. 1983 απόφαση του Συμβουλίου ΧΟΠ με την οποία ομόφωνα γνωμοδοτεί υπέρ του χαρακτηρισμού του χώρου για την ανέγερση Κοινοτικού Καταστήματος.

9. Το συνταχθέν τοπογραφικό διάγραμμα με κλίμακα 1/200 από το Τ.Π. και Π.Ε., αποφασίζουμε:

Εγκρίνουμε τον χαρακτηρισμό του χώρου για την ανέγερση Κοινοτικού Καταστήματος στην Κοινότητα Τριανταφυλλιών και στην θέση που φαίνεται στο συνημμένο τοπογραφικό διάγραμμα με κλίμακα 1/200.

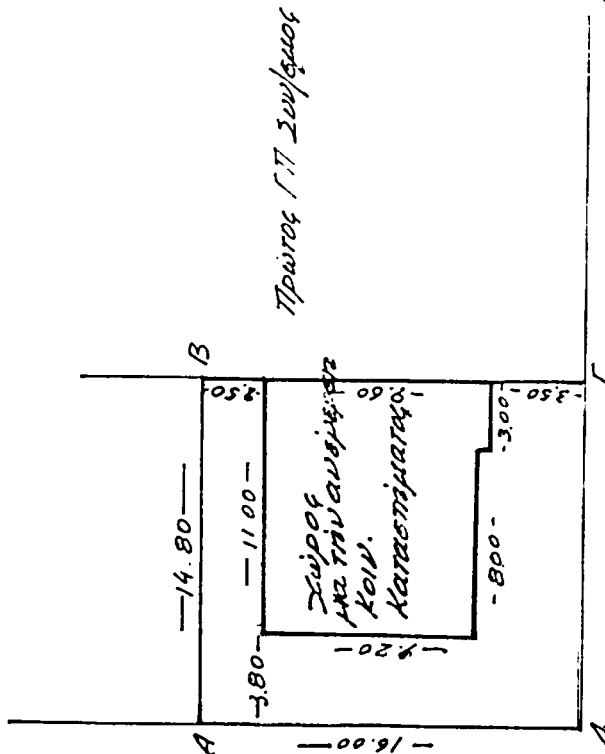
Η παρούσα ισχύει από της υπογραφής της και να δημοσιευθεί στην Εφημερίδα της Κυβερνήσεως.

Σέρρες, 3 Ιουνίου 1983

Ο Νομάρχης
ΗΛΙΑΣ ΜΑΜΑΛΗΣ

ΝΟΜΑΡΧΙΑ ΛΕΡΡΩΝ
ΤΜΗΜΑ ΠΟΛΕΟΔΟΜΙΑΣ
ΠΟΛΕΟΔ. ΕΡΡΑΡΧΟΓΩΝ.

ΚΟΙΝΟΤΗΣ ΤΡΙΑΝΤΑΦΥΛΛΕΩΝ
ΣΧΕΔΙΑΣΜΟΣ ΣΤΩΡΟΥ ΜΙΑ ΤΡΩ
ΑΝΕΡΕΣΗ ΚΟΙΝΟΤΙΚΟΥ ΚΑΤΑΣΤΗΜΑΤΟΣ
ΚΩΔΙΚΟΣ 1:200



ΟΙΚΟΣΜΟΣ ΠΡΟ ΤΟΥ 1923
— ΟΞΕΙΑ ΟΙΚΟΔΟΜΙΑ
ΑΡΙΘ. ΟΡΘΩΝ 2.
9/2/1-3-83 Απόφαση Συμβ. Σ.Ο.Π.

ΕΝΕΚΡΙΘΗ
ΜΕ ΤΗΝ Τ.Α. 4265/83
ΑΠΟΦΑΣΗ
Ο ΝΟΜΑΡΧΙΑΣ
[Signature]
ΗΛΙΑΣ ΜΑΧΑΡΙΔΗΣ

ΕΞΕΛΟΓΗ
Σεργίου 1-6-1983
ΥΠΟΥΡΓΕΙΟ Τ.Ε. Π.Ο.Ρ. Π.Ο.Ρ. Ε.Θ.Ρ.Α.



Αρχικός Κοινοτικός Π.Ρ. 10.00μ.

Αρχικός Κοινοτικός Π.Ρ. 10.00μ.