

# ΕΦΗΜΕΡΙΣ ΤΗΣ ΚΥΒΕΡΝΗΣΕΩΣ

## ΤΗΣ ΕΛΛΗΝΙΚΗΣ ΔΗΜΟΚΡΑΤΙΑΣ

ΑΘΗΝΑ  
2 ΑΥΓΟΥΣΤΟΥ 1991

ΤΕΥΧΟΣ ΤΕΤΑΡΤΟ

ΑΡΙΘΜΟΣ ΦΥΛΛΟΥ  
534

### ΠΕΡΙΕΧΟΜΕΝΑ

#### ΑΠΑΛΛΟΤΡΙΩΣΕΙΣ ΑΠΟΦΑΣΕΙΣ

Ανάκληση της αναγκαστικής απαλλοτρίωσης που κηρύχθηκε με την Ε. 15925/2645/27.11.84 κοινή υπουργική απόφαση (ΦΕΚ 635/17.12.84 τ.Δ') για την κάλυψη στρατιωτικών αναγκών. .... 1

Διόρθωση της 3666/17.3.1989 απόφασης του Νομάρχη Ροδόπης. .... 2

#### ΑΝΑΚΟΙΝΩΣΕΙΣ

Ανακοίνωση παρακατάθεσης αποζημίωσης λόγω απαλλοτρίωσης ακινήτου στο Δήμο Χίου. .... 3

Ειδοποίηση για παρακατάθεση αποζημίωσης από αναγκαστική απαλλοτρίωση. .... 4

#### ΠΟΛΕΟΔΟΜΙΑ ΑΠΟΦΑΣΕΙΣ

Τροποίηση ρυμοτομικού σχεδίου της Κοινότητας Εκάλης στα Ο.Τ. 8 και 9B και καθορισμός χώρου παιδικής χαράς. .... 5

Τροποίηση ρυμοτομικού σχεδίου Πόρτο Ράφτη στο Ο.Τ. 8. .... 6

Καθορισμός χρήσης παραχωρούμενης κοινοτικής έκτασης εντός ορίων και εκτός εγκεκριμένου ρυμοτομικού σχεδίου του οικισμού ΚΟΠΑΝΟΣ του Ν. Ημαθίας, για την ανέγερση Παιδικού Σταθμού. .... 7

Τροποίηση του ρυμοτομικού σχεδίου Κοινότητας Άνω Σταυρού στο Ο.Τ. 301, 302 και 303. .... 8

Έγκριση τοπικού ρυμοτομικού σχεδίου με τον χαρακτηρισμό χώρου Δημοτικού Σχολείου στη Νεοχωρούδα Θεσ/κης. .... 9

### ΑΠΑΛΛΟΤΡΙΩΣΕΙΣ ΑΠΟΦΑΣΕΙΣ

Αριθ. 1045889/3182/0010 (1)

Ανάκληση της αναγκαστικής απαλλοτρίωσης που κηρύχθηκε με την Ε. 15925/2645/27.11.84 κοινή υπουργική απόφαση (ΦΕΚ 635/17.12.84 τ.Δ') για την κάλυψη στρατιωτικών αναγκών.

#### ΟΙ ΥΠΟΥΡΓΟΙ

#### ΕΘΝΙΚΗΣ ΑΜΥΝΗΣ ΚΑΙ ΟΙΚΟΝΟΜΙΚΩΝ

Έχοντας υπόψη:

1. Τις διατάξεις των άρθρων 11 και 12 του Ν.Δ. 797/1971 «περί αναγκαστικών απαλλοτριώσεων».

2. Την Ε. 15925/2645/27.11.84 (ΦΕΚ 635/17.12.84 τ.Δ') κοινή υπουργική απόφαση με την οποία κηρύχθηκε αναγκαστική απαλλοτρίωση για την κάλυψη στρατιωτικών αναγκών στην περιοχή Κανδήλι του Δήμου Μεγάρων Νομού Αττικής.

3. Το αριθ. Φ-913.3/22/145/α/4093/Σ. 45/28.1.1991 έγγραφο του ΤΕΘΑ, με το οποίο μας προτείνεται η βεβαίωση της αυτοδίκαιης ανάκλησης της απαλλοτρίωσης για όσες ιδιοκτησίες η απαλλοτρίωση δεν συντελέστηκε εμπρόθεσμα και η ανάκληση αυτής για τις λοιπές ιδιοκτησίες για τις οποίες υποβλήθηκαν δηλώσεις περαιτέρω διατήρησής της, αλλά δεν χρειάζονται για το σκοπό που απαλλοτριώθηκαν.

4. Την Υ. 1019/20.4.90 (ΦΕΚ 286/20.4.90 τ.Β') απόφαση του Πρωθυπουργού και Υπουργού Εθνικής Αμύνης, σχετικά με ανάθεση αρμοδιοτήτων Υπουργού Εθνικής Αμύνης στον Αν. Υπουργό Εθνικής Αμύνης Αλ. Παπαδόγγονα, αποφασίζουμε:

Α. Ανακαλούμε την αναγκαστική απαλλοτρίωση που κηρύχθηκε με την Ε. 15925/2645/27.11.84 Κοινή Υπουργική Απόφαση (ΦΕΚ 635/17.12.84 τ.Δ'), στην περιοχή Κανδήλι του Δήμου Μεγάρων Νομού Αττικής για την κάλυψη στρατιωτικών αναγκών, ως προς τις ιδιοκτησίες για τις οποίες έχουν μεν υποβληθεί δηλώσεις εκ μέρους των ιδιοκτητών για την περαιτέρω διατήρηση αυτής, αλλά δεν χρειάζονται για το σκοπό της απαλλοτριώσεως και

Β. Βεβαιώνουμε την αυτοδίκαιη ανάκλησή της ίδιας απαλλοτρίωσης ως προς τις υπόλοιπες ιδιοκτησίες, για τις οποίες δεν έχουν υποβληθεί παρόμοιες δηλώσεις, γιατί ως προς αυτές η απαλλοτρίωση δεν συντελέστηκε εμπρόθεσμα.

Η απόφαση αυτή να δημοσιευθεί στην Εφημερίδα της Κυβερνήσεως.  
Αθήνα, 9 Ιουλίου 1991

ΟΙ ΥΠΟΥΡΓΟΙ

ΑΝΑΠΛ. ΕΘΝΙΚΗΣ ΟΙΚΟΝΟΜΙΑΣ  
ΑΛΕΞ. ΠΑΠΑΔΟΓΓΟΝΑΣ

ΟΙΚΟΝΟΜΙΚΩΝ  
Ι. ΠΑΛΑΙΟΚΡΑΣΣΑΣ

Αριθ. 987

(2)

Διόρθωση της 3666/17.3.1989 απόφασης του Νομάρχη Ροδόπης.

## Ο ΝΟΜΑΡΧΗΣ ΡΟΔΟΠΗΣ

Έχοντας υπόψη:

1. Την αριθ. 3666/17.3.1989 (ΦΕΚ 237/Δ/25.4.1989) απόφαση του Νομάρχη Ροδόπης περί «Κηρύξεως αναγκαστικής απαλλοτριώσεως έκτασης 615 τ.μ. κειμένης στην περιοχή Άγιος Χαράλαμπος Μαρώνας για τις ανάγκες της Πολεμικής Αεροπορίας».

2. Το κτηματολογικό σχεδιάγραμμα και πίνακα αριθ. 4-81 της Δ/σης Έργων του ΓΕΑ που μας στάλθηκε με το αριθμ. πρωτ. Φ.550/000/395424/Σχ. 91/21.1.91 έγγραφο του ΓΕΑ, που είναι τροποποιητικό του αριθ. 4-45/4.2.1989 με το οποίο διαπιστώθηκε ότι το εμβαδόν της προς απαλλοτριώση έκτασης είναι εσφαλμένο, γιατί το εμβαδόν του νέου κτηματολογικού διαγράμματος (αριθ. 4-81) είναι 3.844 τ.μ. και όχι 615 τ.μ. που φαίνεται στο προηγούμενο σχεδιάγραμμα (αριθ. 4-45).

3. Το αριθ. 618/26.11.1990 έγγραφο του Δικαστικού Γραφείου Κομοτηνής.

4. Τις διατάξεις του Ν.Δ. 797/71, αποφασίζουμε:

Διορθώνουμε, στην αριθ. 3666/17.3.1989 (ΦΕΚ 237/Δ/25.4.89) απόφασή μας, την έκταση της αναγκαστικής απαλλοτριώσεως για τις ανάγκες της Πολεμικής Αεροπορίας στην περιοχή Αγ. Χαράλαμπος Μαρώνας Ν. Ροδόπης, από 615 τ.μ., στο ορθό 3.844 τ.μ., όπως φαίνεται από το κτηματολογικό σχεδιάγραμμα 4-81 της Δ/σης Έργων του ΓΕΑ και το οποίο εμβαδομετρήθηκε από την τοπογράφο μηχανικό του ΓΕΑ Αναστ. Δελιχατσίου.

Στην έκταση που απαλλοτριώνεται προβάλλουν δικαιώματα κυριότητας οι: 1) Κληρονόμοι Γεωργίου Αδαμίδη, 2) Κούνιος Ιωάννης και Στ. Σταμούδης και 3) Άγνωστος.

Κατά τα λοιπά ισχύει η απόφασή μας 3666/17.3.1989.

Η απόφαση αυτή να δημοσιευθεί στην Εφημερίδα της Κυβερνήσεως.

Κομοτηνή, 15 Ιουλίου 1991

Ο Νομάρχης  
ΔΙΟΝΥΣΙΟΣ ΚΑΡΑΧΑΛΙΟΣ

## ΑΝΑΚΟΙΝΩΣΕΙΣ

Ανακοίνωση παρακατάθεσης αποζημίωσης λόγω απαλλοτριώσεως ακινήτου στο Δήμο Χίου. (3)

## Ο ΔΗΜΑΡΧΟΣ ΧΙΟΥ

Με το 12510/2.7.91 Γραμμάτιο Συστάσεως Παρακαταθήκης του Ταμείου Παρακαταθηκών και Δανείων (Γραφείο Παρ/κών Χίου) παρακατατέθηκαν από τον υπόχρεο Δήμο Χίου υπέρ του εικαζόμενου δικαιούχου απαλλοτριώσεως, κηρύχθηκε με την 391/1987 απόφαση Δημοτικού Συμβουλίου Δήμου Χίου και εγκρίθηκε με την 14499/87 απόφαση Νομάρχη Χίου και συγκεκριμένα του Χρήστου Μάρκου Ξενάκη, κατοίκου πόλεως Χίου, το ποσόν των δρχ. 1.273.800, όπως προσδιορίστηκε με την 19/46/5/1990 απόφαση Μονομελούς Πρωτοδικείου Χίου (Διαδικασία προσωρινού Προσδιορισμού αποζημίωσης από αναγκαστική απαλλοτριώση) που κατέστη και οριστική τιμή μετά την 159/1991 απόφαση Εφετείου Αιγαίου. Η απαλλοτριώση αφορά σε τμήμα οικοπέδου 13,30 τ.μ. και του κτίσματος που υπάρχει σ' αυτό όγκου 93,30 κμ. που βρίσκεται επί των οδών Αγ. Αποστόλων και Ιερ. Γοργία της πόλεως Χίου.

Χίος, 10 Ιουλίου 1991

Ο Δήμαρχος  
ΓΙΑΝΝΗΣ ΜΠΟΥΜΠΑΡΗΣ

Αριθ. 1756

(4)

Ειδιοποίηση για παρακατάθεση αποζημίωσης από αναγκαστική απαλλοτριώση.

## Η ΝΟΜΑΡΧΗΣ ΑΡΤΑΣ

1. Σύμφωνα με τις διατάξεις των άρθρων 7 και 8 του Π.Δ. 797/1971 «περί αναγκαστικών απαλλοτριώσεων», πληροφορούμε όλους τους:

Έχουν ή αξιώνουν δικαιώματα κυριότητας ή άλλα εμπράγματα δικαιώματα στα ακίνητα που απαλλοτριώθηκαν με την 1824/13.7.90 απόφαση Νομάρχη Άρτας (ΦΕΚ 450/28.8.90/τ.Δ') για τις ανάγκες του αρδευτικού έργου Μπόιδα - Μαυρής στην Περιοχή Παντάνασσας Ν. Άρτας, θέση Γουμένη, για την κατασκευή του Αντλιοστασίου Αο, σύμφωνα με το κτηματολογικό διάγραμμα και τον αντίστοιχο κτηματολογικό πίνακα που έχει συντάξει το τμήμα Τ.Μ.Κ. της Περιφερειακής Δ/σης Έργων Βελτιώσεων Ηπείρου και έχει θεωρήσει ο Προϊστάμενος του Τμήματος αυτού ως Προϊστάμενος της Προϊσταμένης Αρχής στις 2.7.90 Αλέξανδρος Παπαδημητρίου Πολ/κός Μηχ/κός.

Σχετικά έχει κατατεθεί στο Ταμείο Παρακαταθηκών και Δανείων Άρτας και έχει εκδοθεί το 2660/29.5.91 γραμμάτιο συστάσεως παρακαταθήκης για ποσό 1.616.850 δρχ. σύμφωνα με την προσωρινή αποζημίωση που καθόρισε το Μονομέλές Πρωτοδικείο Άρτας με την 16/1991 Απόφασή του.

Η αποζημίωση αυτή είναι αποδοτέα στους δικαιούχους που θα αναγνωρισθούν σύμφωνα με αυτά που ορίζει ο Νόμος 797/71.

Η παρούσα ανακοίνωση να δημοσιευθεί στην Εφημερίδα της Κυβερνήσεως.

Ιωάννινα, 17 Ιουλίου 1991

Η Νομάρχης  
ΑΓΑΘΗ ΛΑΜΠΡΟΥ - ΑΛΕΞΑΝΔΡΟΥ

## ΠΟΛΕΟΔΟΜΙΑ

## ΑΠΟΦΑΣΕΙΣ

Αριθ. 17164/635/91

(5)

Τροποίηση ρυμοτομικού σχεδίου της Κοινότητας Εκάλης στα Ο.Τ. 8 και 9B και καθορισμός χώρου παιδικής χαράς.

## Ο ΝΟΜΑΡΧΗΣ ΑΝΑΤΟΛΙΚΗΣ ΑΤΤΙΚΗΣ

Έχοντας υπόψη:

1) Τις διατάξεις του από 17.7.1923 Ν.Δ. «περί σχεδίων πόλεων και κωμών του Κράτους», όπως τροποποιήθηκε και συμπληρώθηκε μεταγενέστερα.

2) Τις διατάξεις του Ν. 3200/55 «περί διοικητικής αποκεντρώσεως», όπως τροποποιήθηκαν και συμπληρώθηκαν».

3) Τις διατάξεις του Α.Ν. 314/68, όπως τροποποιήθηκαν και συμπληρώθηκαν με το Ν.Δ. 1018/71 και με την παρ. 3 του άρθρου 34 του Ν. 1577/85.

4) Τις διατάξεις του υπ' αρ. 183/86 Π.Δ. (ΦΕΚ 70Α').

5) Τις υπ' αρ. 54/91 και 67/91 γνωμοδοτήσεις του Κοινοτικού Συμβουλίου Εκάλης.

6) Την από 11.7.91 (πράξη 35 συνεδρία 26η) γνωμοδότηση του Συμβουλίου Χωροταξίας Οικισμού και Περιβάλλοντος Ν.Α.Α., αποφασίζουμε:

Εγκρίνουμε την τροποποίηση του ρυμοτομικού σχεδίου της Κοινότητας Εκάλης για την κατάργηση της δεκαοκτάμετρης πρασιάς που χωρίζει το Ο.Τ. 8 σε δύο τμήματα, την επέκταση του Ο.Τ. 8 κατά επτά μέτρα προς την πλατεία Αριάδνης με ταυτόχρονη επιβολή πρασιάς επτά μέτρων στο εν λόγω Ο.Τ. επί της πλατείας, τον καθορισμό περιγράμματος της πλατείας (με αρ. Ο.Τ. 5Α), τον προσδιορισμό της χρήσης της ως παιδικής χαράς και τον διαχωρισμό της από το Ο.Τ. 8 με πεζόδρομο πλάτους τεσσάρων μέτρων, την κατάργηση της λωρίδας εμπορικών χρήσεων στο Ο.Τ. 9B και της εφραπτόμενης σε αυτήν δεκατετράμετρης πρασιάς και επιβολής πρασιάς επτά μέτρων στο εν λόγω Ο.Τ. επί της πλατείας και της οδού Γαζίας, όπως απεικονίζεται στο σχεδιάγραμμα που συνοδεύει την παρούσα απόφαση.

Η απόφαση αυτή και το συνημμένο σχεδιάγραμμα να δημοσιευθούν στην Εφημερίδα της Κυβερνήσεως.

Αγ. Παρασκευή, 19 Ιουλίου 1991

Ο Νομάρχης  
Ε. ΧΑΡΑΛΑΜΠΙΔΗΣ



Αριθ. 13959/507/91

Τροποίηση ρυμοτομικού σχεδίου Πόρτο Ράφτη στα Ο.Τ. 8.

Ο ΝΟΜΑΡΧΗΣ ΑΝΑΤΟΛΙΚΗΣ ΑΤΤΙΚΗΣ

Έχοντας υπόψη:

- 1) Τις διατάξεις του από 17.7.1923 Ν.Δ. «περί σχεδίων πόλεων και κομών του Κράτους», όπως τροποποιήθηκε και συμπληρώθηκε μεταγενέστερα.
- 2) Τις διατάξεις του Ν. 3200/55 «περί διοικητικής αποκεντρώσεως», όπως τροποποιήθηκαν και συμπληρώθηκαν μεταγενέστερα με το Ν.Δ. 532/70.
- 3) Τις διατάξεις του Α.Ν. 314/68, όπως τροποποιήθηκαν και συμπληρώθηκαν με το Ν.Δ. 1018/71.
- 4) Τις διατάξεις του Π.Δ. 183/86 Π.Δ. ΦΕΚ 70Α/86 περί εγγραφής τροποποιήσεων, σχεδίων πόλεων.

(6)

5) Την αρ. 81/91 και 118/91 αποφάσεις του Δημοτικού Συμβουλίου.

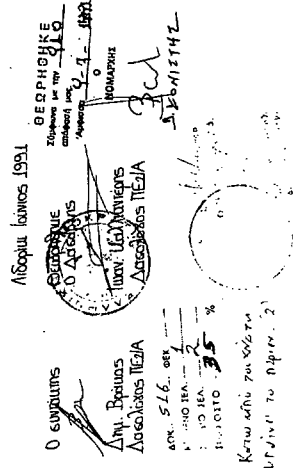
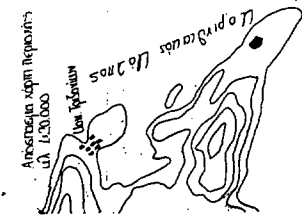
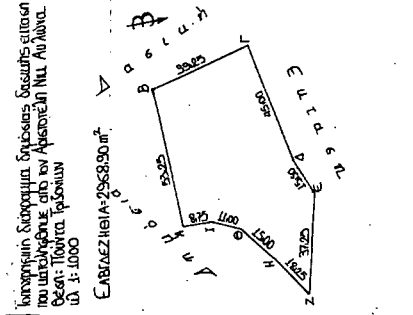
6. Τα πρακτικά 39 της Συνεδρίας 26 του ΣΧΟΠ της 11.7.91, αποφασίζουμε:

Εγκρίνουμε την τροποίηση του ρυμοτομικού σχεδίου Πόρτο Ράφτη Αττικής στο Ο.Τ. 8 με αποχαρκτηρισμό τμήματος με τα στοιχεία ΓΑΕΖ5 από χώρο για ανέγερση Ι. Ναού σε οικοδομήσιμο χώρο. Επιβολή δε πεζοδρόμου πλάτους 2,00 μ. στο χώρο της εκκλησίας όπως απεικονίζεται στα συνημμένα τοπογραφικά διαγράμματα.

Η απόφαση αυτή να δημοσιευθεί στην Εφημερίδα της Κυβερνήσεως.

Αγ. Παρασκευή, 19 Ιουλίου 1991

Ο Νομάρχης  
Ε. ΧΑΡΑΛΑΜΠΙΔΗΣ



ΕΛΛΗΝΙΚΗ ΔΗΜΟΚΡΑΤΙΑ

ΝΟΜΑΡΧΙΑ ΑΝ. ΑΤΤΙΚΗΣ

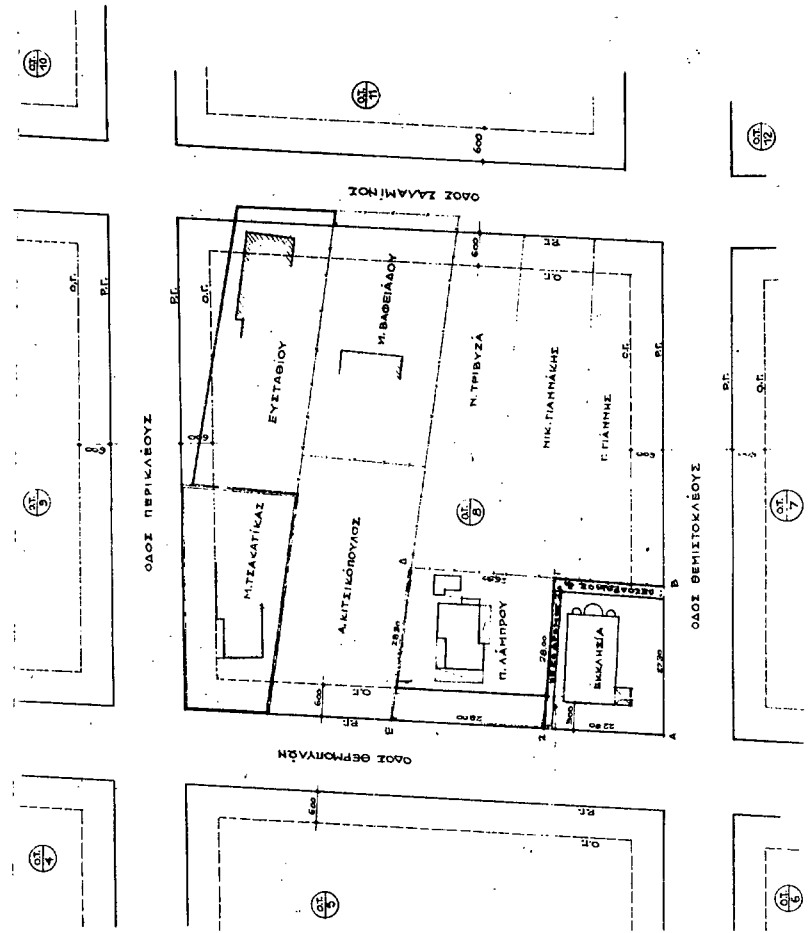
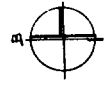
Δ/ΜΙΑ ΠΟΛ/Μ/ΑΣ - Τμήμα Τροποποιήσεων

Κ.Α. 11:500

Τροποίηση ρυμοτομικού σχεδίου Πόρτο Ράφτη Αττικής με αποχαρκτηρισμό τμήματος με τα στοιχεία ΓΑΕΖ5 από χώρο για ανέγερση Ι. Ναού σε οικοδομήσιμο χώρο.

ΕΓΚΡΙΝΕΤΑΙ ΜΕ ΤΗΝ ΥΠ'ΑΡ. 13959/507/91 ΑΠΦΑΣΗ ΤΟΥ Δ. ΝΟΜΑΡΧΙΑΚΟΥ Δ.Α. ΑΤΤΙΚΗΣ Ο ΝΟΜΑΡΧΗΣ

Ε. ΧΑΡΑΛΑΜΠΙΔΗΣ



Αριθ. οικ. 98 ΕΠΑ

(7)

Καθορισμός χρήσης παραχωρούμενης κοινοτικής έκτασης εντός ορίων και εκτός εγκεκριμένου ρυμοτομικού σχεδίου του οικισμού ΚΟΠΑΝΟΣ του Ν. Ημαθίας, για την ανέγερση Παιδικού Σταθμού.

Η ΝΟΜΑΡΧΗΣ ΗΜΑΘΙΑΣ

Έχοντας υπόψη:

1. Τις διατάξεις του Ν. 1512/85 (ΦΕΚ 4Α/85) «Τροποποίηση και συμπλήρωση πολεοδομικών διατάξεων» και ειδικότερα το άρθρο 3 παρ. 1 αυτού.
2. Την αριθμ. 121/1990 απόφαση του Κοινοτικού Συμβουλίου Κοπανού.
3. Την από 11.7.1991 γνωμοδότηση του Συμβουλίου ΧΟΠ του Νομού Ημαθίας, όπως αυτή διατυπώνεται στο (6ο) έκτο πρακτικό του, πράξη (2η) δεύτερη, αποφασίζουμε:

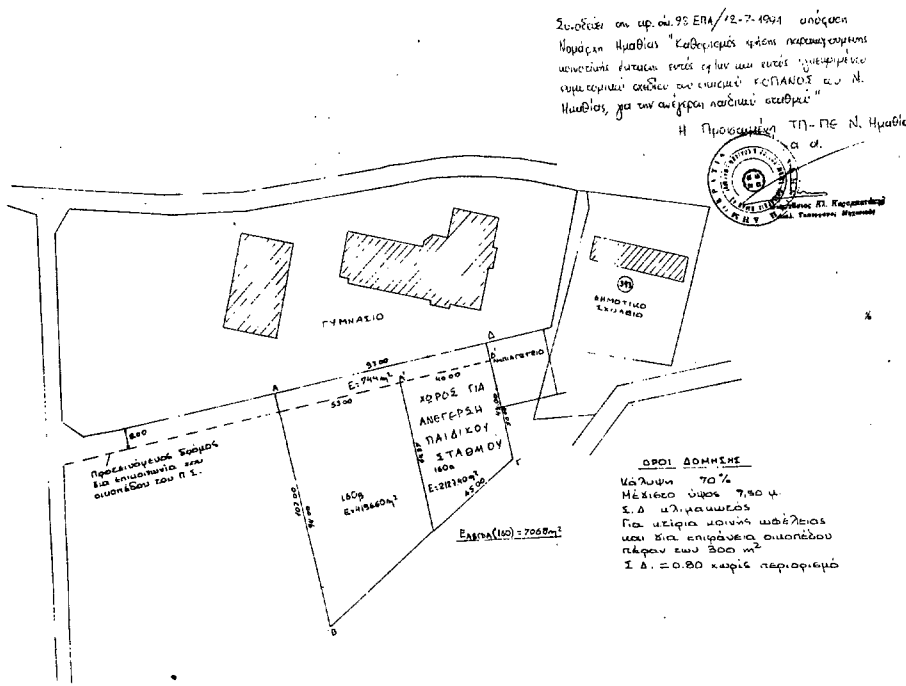
Χαρακτηρίζουμε την υπό στοιχεία Α', Β', Γ', Δ', Α' κοινοτική έκταση, εμβαδού 2127,40 τ.μ. που αποτελεί τμήμα του αρ. 160 τεμαχίου του αγροκτήματος «ΚΟΠΑΝΟΣ» του Ν. Ημαθίας, όπως αυτή εμφανίζεται στο υπό κλίμακα 1:1000 συνημμένο τοπογραφικό διάγραμμα που συντάχθηκε από τη Δ.Τ.Υ.Ν. Ημαθίας, που συνοδεύει την παρούσα και αποτελεί αναπόσπαστο τμήμα της σαν χώρο για την ανέγερση Παιδικού Σταθμού.

Η ισχύς της παρούσας αρχίζει από τη δημοσίευσή της στην Εφημερίδα της Κυβερνήσεως.

Η απόφαση αυτή να δημοσιευθεί στην Εφημερίδα της Κυβερνήσεως.

Βέροια, 12 Ιουλίου 1991

Η Νομάρχης  
ΦΑΝΗ ΠΑΡΤΣΑΦΥΛΛΙΔΟΥ



ΕΛΛΗΝΙΚΗ ΔΗΜΟΚΡΑΤΙΑ ΝΟΜΑΡΧΙΑ ΗΜΑΘΙΑΣ Δ/ΝΣΗ ΤΕΧΝ. ΥΠΗΡΕΣΙΩΝ	
ΕΡΓΟ:	ΠΑΙΔΙΚΟΣ ΣΤΑΘΜΟΣ ΚΟΠΑΝΟΥ
ΘΕΣΗ:	ΚΟΠΑΝΟΣ ΝΑΟΥΣΗΣ
ΜΕΛΕΤΗΤΗΣ:	Μ. ΦΛΑΜΠΟΥΤΟΓΛΟΥ - ΑΡΧΙΤΕΚΤΩΝ
ΘΕΜΑ ΣΧΕΔΙΟΥ:	ΤΟΠΟΓΡΑΦΙΚΟ ΔΙΑΓΡΑΜΜΑ
ΑΡΙΘΜΟΣ ΣΧΕΔΙΟΥ:	
ΚΛΙΜΑΧΕΣ:	1:1000
ΧΡΟΝΟΣ ΜΕΛΕΤΗΣ:	ΜΑΡΤΙΟΣ 91
12-3-91	ΒΕΡΟΙΑ 12-3-1991



Αριθ. ΔΠ/ΠΜ/19545/822/91

(9)

Έγκριση τοπικού ρυμοτομικού σχεδίου με τον χαρακτηρισμό χώρου Δημοτικού Σχολείου στη Νεοχωρούδα Θεσ/κης.

## Ο ΝΟΜΑΡΧΗΣ ΘΕΣΣΑΛΟΝΙΚΗΣ

Έχοντας υπόψη:

1. Τις διατάξεις του Ν. Δ/τος της 17 Ιουλίου 1923, όπως μεταγενέστερα τροποποιήθηκαν και συμπληρώθηκαν και ειδικότερα τα άρθρα 3 και 70.

2. Τις διατάξεις του Α.Ν. 314/1968 (ΦΕΚ 47/Α) όπως τροποποιήθηκαν και συμπληρώθηκαν με το υπ' αρ. 1018/71 Ν. Δ/γμα (ΦΕΚ 220/Α) και με την παρ. 3 του άρθρου 34 του Ν. 1577/85 (ΦΕΚ 210/Α).

3. Τις διατάξεις του υπ' αρ. 183/1986 Π. Δ/τος (ΦΕΚ 70/Α) και ειδικότερα το άρθρο 1 (παρ. 1).

4. Το άρθρο 4 του Ν. 622/ΦΕΚ 171Α/20.6.77 και την παράγραφο 3 της εγκυκλίου 4/9.1.78 «περί αρμοδιότητας Νομαρχών για καθορισμό θέσεων προς ανέγερση σχολικών κτιρίων».

5. Τις διατάξεις του Π.Δ. της 24-4/3.5.1985 (ΦΕΚ 181Δ) περί τρόπου καθορισμού ορίων οικισμών της Χώρας μέχρι 2.000 κατοίκους, κατηγορίες αυτών και καθορισμός όρων και περιορισμών δόμησής τους.

6. Την υπ' αρ. 5032/14.12.87 (ΦΕΚ 32/Δ/80) με την οποία κα-

θορίστηκαν τα όρια κ.λπ. οικισμού Νεοχωρούδας.

7. Την υπ' αρ. 28/1991 απόφαση του Κοινοτικού Συμβουλίου Νεοχωρούδας.

8. Την υπ' αρ. 456/4.6.1991 γνωμοδότηση του ΣΧΟΠ Ν. Θεσ/νίκης (24 Συνεδρία), αποφασίζουμε:

## Άρθρο 1

1. Εγκρίνεται το τοπικό ρυμοτομικό σχέδιο Κοινότητας Νεοχωρούδας, με τον καθορισμό χώρου Δημοτικού Σχολείου, όπως ο χώρος αυτός με στοιχεία Α - Β - Γ - Δ - Ε - Ζ - Η - Θ - Ι - Α φαίνεται στο τοπογραφικό διάγραμμα 1:200 που θεωρήθηκε από τον Δ/ντή Πολεοδομίας και που συνοπτικό αντίτυπό του συνοδεύει την απόφαση αυτή.

## Άρθρο 2

1. Η παρούσα απόφαση να δημοσιευθεί στην Εφημερίδα της Κυβερνήσεως (άρθρο 1 του Ν.Δ. 1018/71).

Η ισχύς της, αρχίζει από την δημοσίευσή της στην Εφημερίδα της Κυβερνήσεως.

Θεσσαλονίκη, 14 Ιουνίου 1991

Με εντολή Νομάρχη  
Ν. ΠΑΡΙΤΣΗΣ

**ΝΕΟΧΩΡΟΥΔΑ**

ΚΟΙΝΟΤΙΚΗ ΕΚΤΑΣΗ  
ΠΡΟΟΡΙΖΟΜΕΝΗ ΓΙΑ ΑΝΕΓΕΡΗ ΣΧΟΛΕΙΟΥ

ΚΑΙΜΑΣ 1 200

Δ/ΝΣΗ ΤΕΧΝΙΚΩΝ ΥΠΗΡΕΣΙΩΝ Ν. ΒΕΙ/ΝΙΚΗ	ΑΡΧΗΜ. ΕΚ.
ΤΜΗΜΑ Τ.Π.Π ΓΡΑΦΕΙΟ Γ.Π.Π.Δ.Σ.Π.	495
ΤΟΠΟΓΡΑΦΙΚΟ ΔΙΑΓΡΑΜΜΑ ΔΙΚΛΩΣΟΥ	1.5.91
ΔΗΜΟΤΙΚΟΥ ΣΧΟΛΕΙΟΥ ΝΕΟΧΩΡΟΥΔΑΣ	ΚΑΜΑΡΑ
ΣΥΝΤΑΞΗ: Μ. ΡΟΙΑΝΗ	1:200
ΣΧΕΔΙΑΣΗ: Γ. ΕΛΑΙΤΑΤΣΗΣ	

ΕΠΙΣΗΜΟ ΠΡΟΫΠΟΛΟΓΙΣΜΟΣ ΤΟΥ 1923  
 ΠΡΟΤΕΙΝΟΜΕΝΟΙ ΟΡΟΙ ΑΝΤΙΚΕΤΑΣ  
 1. ΚΑΛΩΣ 30%  
 2. ΣΥΝΤ. ΔΑΜΗΛΕΣ 0.40  
 3. ΥΔΡ. ΚΑΙ ΠΛΩΝ 7.50 μ. + 2.00 ΕΤΕΡΩ

- Δίπλα υπολογισμός: 5000, 9000, 20000 από 23 x 2000 ορίων  
 με 21 αρ. 2024/1974/87 από Ν. 1923/23

ΔΙΕΥΤΩΝ ΤΕΧΝΙΚΩΝ ΥΠΗΡΕΣΙΩΝ  
 Δ/ΝΣΗ ΤΕΧΝΙΚΩΝ ΥΠΗΡΕΣΙΩΝ  
 ΤΜΗΜΑ Τ.Π.Π ΓΡΑΦΕΙΟ Γ.Π.Π.Δ.Σ.Π.  
 ΒΕΡΟΠΟΛΗΣ  
 ΓΙΑ ΤΗΝ ΕΚΔΟΣΗ ΤΟΥ  
 ΔΙΑΓΡΑΜΜΑΤΟΣ  
 Δ/ΝΣΗ ΤΕΧΝΙΚΩΝ ΥΠΗΡΕΣΙΩΝ  
 ΑΠΟ ΤΟΝ Κ.Υ.

ΤΟ ΠΡΩΤΟ ΣΧΕΔΙΟ ΤΗΣ  
 ΔΙΑΔΙΚΑΣΙΑΣ ΤΗΣ  
 ΕΚΔΟΣΗΣ ΤΟΥ  
 ΔΙΑΓΡΑΜΜΑΤΟΣ  
 ΕΙΝΑΙ ΕΠΙΣΗΜΟ ΚΑΙ  
 ΕΧΕΙ ΚΑΤΑΡΤΙΣΤΗΝ  
 ΤΟΝ Κ.Υ. ΤΟΥ  
 ΔΙΑΓΡΑΜΜΑΤΟΣ  
 ΚΑΙ ΕΧΕΙ ΚΑΤΑΡΤΙΣΤΗΝ  
 ΤΟΝ Κ.Υ. ΤΟΥ  
 ΔΙΑΓΡΑΜΜΑΤΟΣ  
 ΚΑΙ ΕΧΕΙ ΚΑΤΑΡΤΙΣΤΗΝ  
 ΤΟΝ Κ.Υ. ΤΟΥ  
 ΔΙΑΓΡΑΜΜΑΤΟΣ

ΜΑΡΙΑ ΜΠΑΡΗ  
 ΑΡΧΙΤΕΚΤΟΝΟΣ

ΒΕΙ/ΝΙΚΗ 4 ΜΑΪΟΥ 1991  
 Ο ΣΥΝΤΑΞΑΣ  
 ΜΗΡΟΛΑΟΣ ΡΟΙΑΝΗΣ  
 ΤΟΠΟΓΡΑΦΟΣ ΚΑΧΙΩΤΕ ΜΕΛ.Β.  
 ΘΕΑ/ΝΗ 1/5/91  
 ΕΠΙΣΗΜΟΝ  
 Η ΠΡΟΪΣΤΑΣΗ Τ.Π.Π/Δ.Τ.Υ.Π.  
 Γ. ΙΑΚΩΒΙΔΟΥ  
 ΠΡΩΤΟΣ ΠΡΟΪΣΤΑΣΗΣ ΜΕΛ.Β.

