



# ΕΦΗΜΕΡΙΣ ΤΗΣ ΚΥΒΕΡΝΗΣΕΩΣ

## ΤΗΣ ΕΛΛΗΝΙΚΗΣ ΔΗΜΟΚΡΑΤΙΑΣ

ΑΘΗΝΑ  
6 ΔΕΚΕΜΒΡΙΟΥ 1982

ΤΕΥΧΟΣ ΤΕΤΑΡΤΟ

ΑΡΙΘΜΟΣ ΦΥΛΛΟΥ  
577

### ΠΕΡΙΕΧΟΜΕΝΑ

#### ΠΟΛΕΟΔΟΜΙΑ ΔΙΑΤΑΓΜΑΤΑ

- Χαρακτηρισμός σάν διατηρητέων τών κυρίων όψεων τού κτιρίου πού βρίσκεται στις όδους 'Αθηνάς άρ.θ. 38 και Εύριπίδου τής πόλεως τών 'Αθηνών και καθορισμός όρων και περιορισμών δόμησης τού οικοπέδου αυτού. . . 1
- Τροποποίηση τού ρυμοτομικού σχεδίου 'Αγρινίου (Αίτωλο-ακαρνανίας). . . . . 2
- Τροποποίηση τού ρυμοτομικού σχεδίου 'Ωραιολάτρευ (Θεσσαλονίκης). . . . . 3
- Τροποποίηση τού ρυμοτομικού σχεδίου Καρδίτσας. . . . 4

#### ΑΠΟΦΑΣΕΙΣ

- Τροποποίηση τού ρυμοτομικού σχεδίου 'Αλμυρού για μετατόπιση τής όδου Κορυτσάς, στο τμήμα της από την όδδ Μπαλατζή μέχρι την όδδ Βασιλέως Κωνσταντίνου. . . 5

#### ΠΟΛΕΟΔΟΜΙΑ ΔΙΑΤΑΓΜΑΤΑ

(1)

Χαρακτηρισμός σάν διατηρητέων τών κυρίων όψεων τού κτιρίου πού βρίσκεται στις όδους 'Αθηνάς άρ.θ. 38 και Εύριπίδου τής πόλεως τών 'Αθηνών και καθορισμός όρων και περιορισμών δόμησης τού οικοπέδου.

#### Ο ΠΡΟΕΔΡΟΣ ΤΗΣ ΕΛΛΗΝΙΚΗΣ ΔΗΜΟΚΡΑΤΙΑΣ

Έχοντας ύπόψη:

1. Τις διατάξεις τού από 17 'Ιουλίου 1923 Ν. Δ/τος «περί σχεδίων πόλεων κλπ.» όπως μεταγενέστερα τροποποιήθηκαν και συμπληρώθηκαν και ειδικότερα τó άρθρο 9.
2. Τις διατάξεις τού Ν.Δ. 8/73 «περί ΓΟΚ» και ειδικότερα τά άρθρα 79 (παρ. 6), όπως αυτή αντικαταστάθηκε με την παράγραφο 1 τού άρθρου Α τού Νόμου 622/77 «περί εισπράξεως υπό τού Δημοσίου Ταμείου τών διά την έκδοσιν οικοδομικών άδειών καταβαλλομένων φόρων κλπ.» (ΦΕΚ 1171/Α) και 80.
3. Τις διατάξεις τού Ν. 1032/80 «περί συστάσεως 'Υπουργείου Χωροταξίας, Οικισμού και Περιβάλλοντος» (ΦΕΚ 57/Α) και ειδικότερα τά άρθρα 2, 3 και 7.
4. Την από 25.5.81 αίτηση, — αιτιολογημένη, έκδοσιν τής Διευθύνσεως Παραδοσιακών Οικισμών και Περιβάλλοντος (Γ7):

5. Την ύπ' άρ.θ. 561/81 γνωμοδότηση τού Συμβουλίου Δημοσίων Έργων (Τμήμα Οικισμού).

6. Την ύπ' άρ.θ. 264/82 γνωμοδότηση τού Συμβουλίου τής 'Υπηρεσίας, με πρόταση τού 'Υπουργού Χωροταξίας, Οικισμού και Περιβάλλοντος, αποφασίζουμε:

Άρθρο 1.

Χαρακτηρίζονται σάν διατηρητέες οι κύριες όψεις τού κτιρίου πού βρίσκεται στην όδδ 'Αθηνάς άρ.θ. 38 και Εύριπίδου και μέσα στο οικοδομικό τετράγωνο πού περιλαμβάνεται από τις όδους 'Αθηνάς, Εύριπίδου, Πολυκλείτου και Βλαχάδα τού ρυμοτομικού σχεδίου τής πόλεως τών 'Αθηνών, όπως φαίνεται στο σχετικό πρωτότυπο διάγραμμα σε κλίμακα 1: 500 πού θεωρήθηκε από τόν προϊστάμενο τής Διευθύνσεως Πολεοδομικών Έφαρμογών με την ύπ' άρ.θ. Γ. 15158/1982 πράξη του και πού αντίτυπό του δημοσιεύεται συνοπτικά με τó Διάταγμα αυτό.

Άρθρο 2.

Οι όροι και περιορισμοί δόμησης τού οικοπέδου πού έρρεσκειται τó κτίριο τού οποίου οι όψεις χαρακτηρίζονται σάν διατηρητέες με τó άρθρο 1 τού διατάγματος αυτού καθορίζονται ως εξής:

1. Τó μέγιστο ποσοστό κάλυψης όρίζεται όπως προκύπτει από τά διαγράμματα κάλυψης σε κλίμακα 1:100 πού απεικονίζονται στο σχετικό πρωτότυπο διάγραμμα πού θεωρήθηκε από τó Προϊστάμενο τής Διευθύνσεως Πολεοδομικών Έφαρμογών με την ύπ' άρ.θ. Γ. 15158/1982 πράξη του και πού αντίτυπό του δημοσιεύεται συνοπτικά με τó διάταγμα αυτό, ως εξής:

Τών μέν ίσογειού και πρώτου όρόφου σε έκαστο τούς έκαστο (100%), τών δε δευτέρου, τρίτου, τετάρτου και πέμπτου όρόφου σε ένενήντα έπτά τούς έκαστο (97%).

2. 'Η συνολική ένμεταλλεύσιμη έπιφάνεια όλων τών όρόφων όρίζεται σε δύο χιλιάδες τριακόσια δέκα τρία τετραγωνικά μέτρα και τριάντα έξι έκαστοστά τού μέτρου (2.313,36).

3. Συντελεστής δόμησης πέντε και τέσσερα δέκατα (5,4).

4. 'Η κατανομή τής παραπάνω έπιφανείας πρέπει να γίνει σύμφωνα με τά μέγιστα περιγράμματα κάλυψης πού απεικονίζονται στα παραπάνω διαγράμματα τής παρ. 1 τού διατάγματος αυτού.

5. 'Ο μέγιστος έπιτρεπόμενος αριθμός όρόφων όρίζεται σε έξι (6) δηλαδή πέντε (5) μετά στο παραδοσιακό κέλυφος κα ένας (1) έπιπλέον στην πρόσοψη.

6. Τó μέγιστο έπιτρεπόμενο ύψος τού κτιρίου όρζεται σε δέκα έκτώ μέτρα κα όγδόντα έκαστοστά τού μέτρου (18,80)

οί δε στάθμες δαπέδων ορόφων ορίζονται όπως φαίνονται στο παραπάνω διάγραμμα.

7. Υπεράνω του ανωτάτου ύψους του κτιρίου δεν επιτρέπονται χώροι χρήσης πλην της ενιαίας απολήξεως κλιμακοστασίου και ανελκυστήρα, συνολικού ύψους δύο μέτρων και είκοσι εκατοστών του μέτρου (2.20).

8. Ο φωτισμός και ο αερισμός χώρων κυρίας χρήσεως επιτρέπεται να γίνεται από ανάλυπτα τμήματα του οικόπεδου ελάχιστης επιφανείας πέντε (5) τετρ. μέτρων και ελάχιστης διάστασης δύο (2) μέτρων.

9. Στο χώρο που αντιστοιχεί στην προβλεπόμενη από το έγκυριο σχέδιο στοά δεν επιτρέπεται ή κατασκευή φερρόντων στοιχείων, τα δε αναγκαίοντα ορίζονται φέροντα στοιχεία (δοκοί αντιστήριξης διατηρουμένης πρόσοψης κλπ.)

δεν επιτρέπεται να κατασκευάζονται σε ύψος μικρότερο των τριών μέτρων και έδομήντα εκατοστών του μέτρου (3.70).

10. Η όλη αρχιτεκτονική μελέτη πρέπει να έγκριθεί από την Έπιτροπή Ύψακτήςεως Αρχιτεκτονικού Έλέγχου.

Ειδικότερα ή μελέτη αποκαταστάσεως των όψεων θα υποβληθεί σε σχέδια τόσο γενικά, όσον και λεπτομερειών.

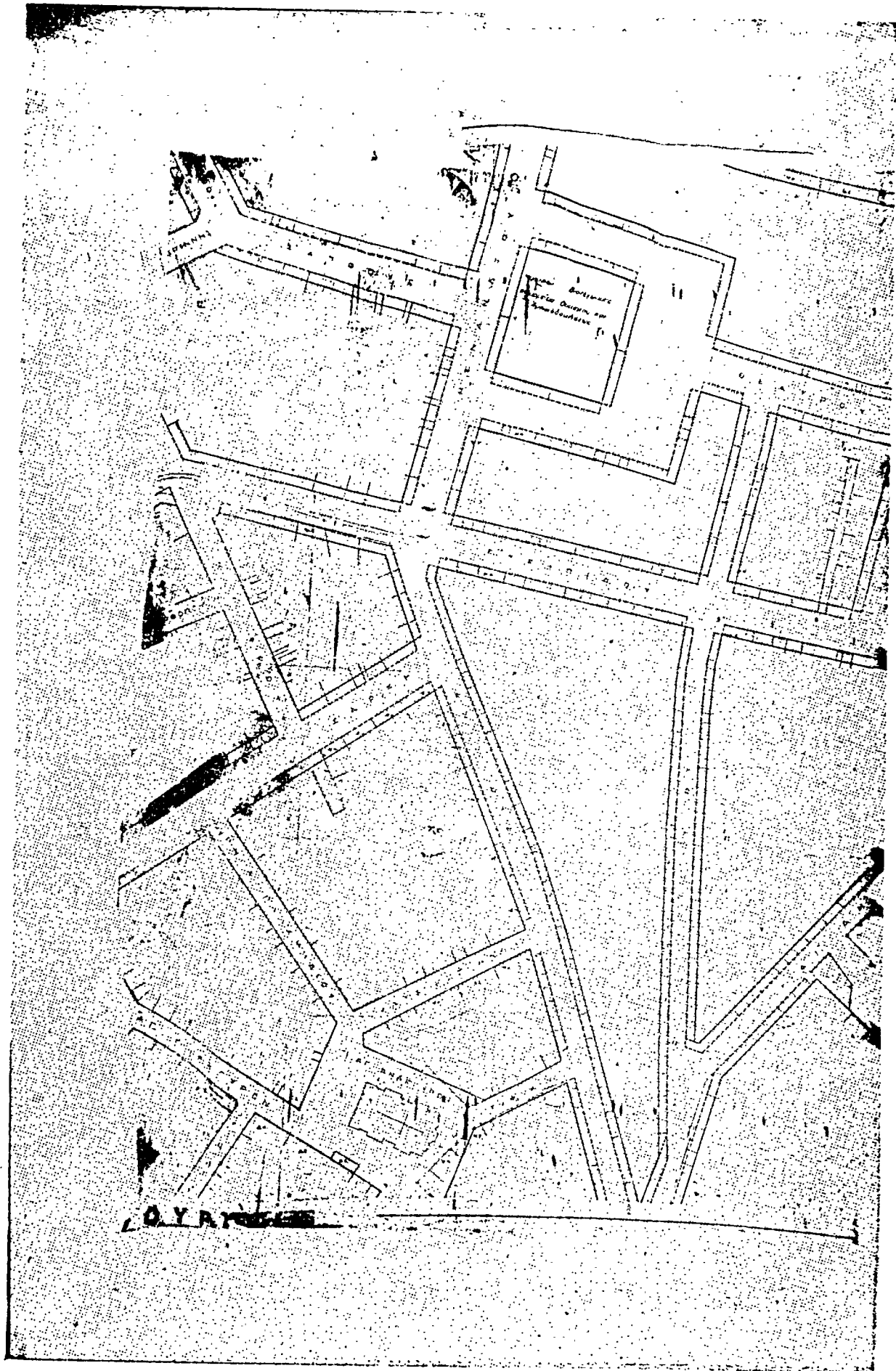
Στον Υπουργό Χωροταξίας, Οικισμού και Περιβάλλοντος αναθέτουμε τή δημοσίευσή και εκτέλεση του Διατάγματος αυτού.

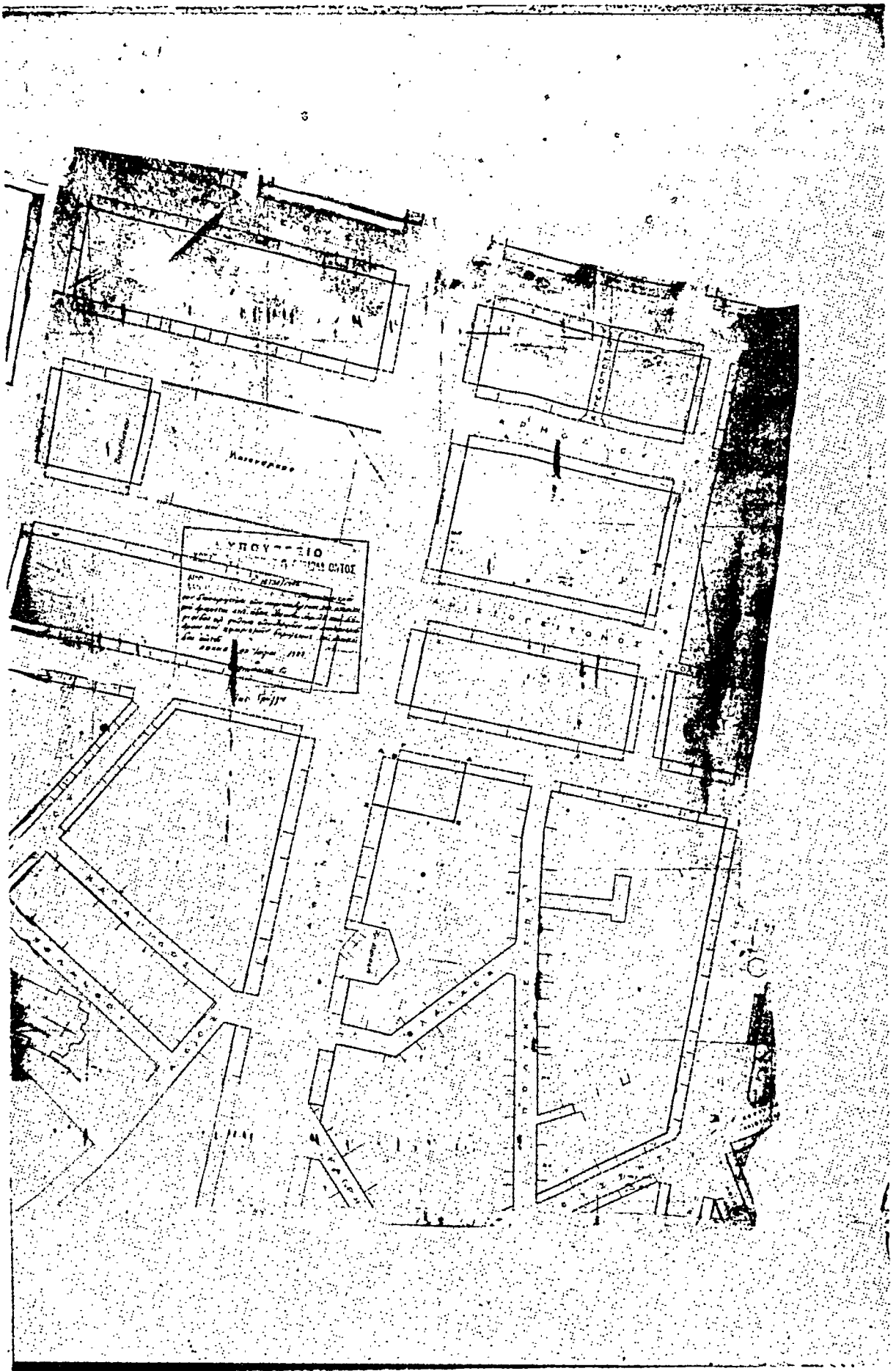
Άθήνα, 31 Ιουλίου 1982

Ο ΠΡΟΕΔΡΟΣ ΤΗΣ ΔΗΜΟΚΡΑΤΙΑΣ



**ΚΩΝΣΤΑΝΤΙΝΟΣ Γ. ΚΑΡΑΜΑΝΛΗΣ**

Ο ΥΠΟΥΡΓΟΣ ΧΩΡΟΤΑΞΙΑΣ, ΟΙΚΙΣΜΟΥ ΚΑΙ ΠΕΡΙΒΑΛΛΟΝΤΟΣ  
**ΑΝΤΩΝΙΟΣ ΤΡΙΤΣΗΣ**





7



(2)

Άρθρο 1.

Τροποποίηση του ρυμοτομικού σχεδίου Αγρινίου (Αιτωλοακαρνανίας).

**Ο ΠΡΟΕΔΡΟΣ  
ΤΗΣ ΕΛΛΗΝΙΚΗΣ ΔΗΜΟΚΡΑΤΙΑΣ**

Έχοντας υπόψη:

1. Τις διατάξεις του Ν. Διατάγματος «περί σχεδίων πόλεων κλπ.» της 17 Ιουλίου 1923, όπως μεταγενέστερα τροποποιήθηκαν και συμπληρώθηκαν και ειδικότερα τα άρθρα 3, 9 και 70.
2. Τις διατάξεις του Ν. 947/79 «περί οικιστικών περιούχων» (ΦΕΚ 169/Α) και ειδικότερα το άρθρο 62 (παράγραφος 1).
3. Τις διατάξεις του Ν. 1032/1980 «περί συστάσεως Υπουργείου Χωροταξίας, Οικισμού και Περιβάλλοντος» (Φ. Ε.Κ. 57/Α) και ειδικότερα τα άρθρα 2, 3 και 7.
4. Την υπ' αριθ. 258/73 πράξη του Δημοτικού Συμβουλίου Αγρινίου.
5. Την υπ' αριθ. 265/82 γνωμοδότηση του Κεντρικού Συμβουλίου Χωροταξίας, Οικισμού και Περιβάλλοντος.
6. Την υπ' αριθ. 637/82 γνωμοδότηση του Συμβουλίου της Επικρατείας, με πρόταση του Υπουργού Χωροταξίας, Οικισμού και Περιβάλλοντος, αποφασίζουμε:

Έγκρίνεται η τροποποίηση του ρυμοτομικού σχεδίου Αγρινίου (Αιτωλοακαρνανίας) στο υπ' αριθ. 231 οικόδομικό τετράγωνο, όπως φαίνεται στο σχετικό πρωτότυπο διάγραμμα σε κλίμακα 1:2000 που θεωρήθηκε από τον Προϊστάμενο της Διευθύνσεως Πολεοδομικών Έφαρμογών με την υπ' αριθ. Γ. 37005/1982 πράξη του και που αντίτιπό του δημοσιεύεται συνοπτικά με αυτό το Διάταγμα.

Άρθρο 2.

Τροποποιείται το προκήπιο που προδίδεται από το έγκριμένο ρυμοτομικό σχέδιο στα οικόπεδα, οικόδομημένα ή μή, που βρίσκονται στο παραπάνω οικόδομικό τετράγωνο και έχουν πρόσοψη σε ενοχλητική οδό της Έθνικης, με αύξησή του πλάτους του από τέσσερα (4) μέτρα σε οκτώ (8) μέτρα, όπως φαίνεται στο ίδιο διάγραμμα.

Άρθρο 3.

Η ισχύς του παρόντος Διατάγματος αρχίζει από τη δημοσίευσή του στην Εφημερίδα της Κυβερνήσεως.

Στόν Υπουργό Χωροταξίας, Οικισμού και Περιβάλλοντος, αναθέτουμε τη δημοσίευση και εκτέλεση του παρόντος Διατάγματος.

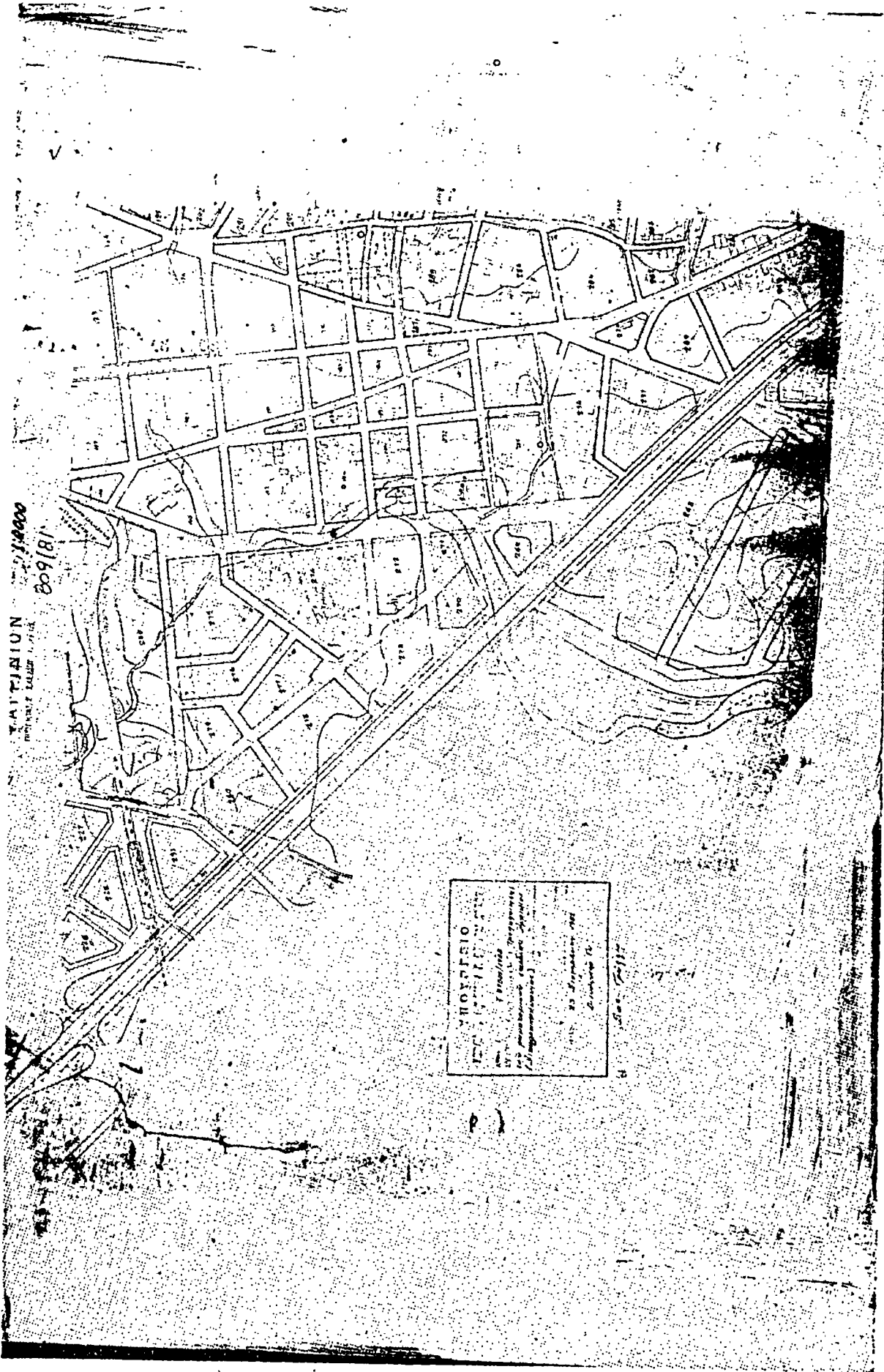
Αθήνα, 11 Οκτωβρίου 1982

Ο ΠΡΟΕΔΡΟΣ ΤΗΣ ΔΗΜΟΚΡΑΤΙΑΣ

**ΚΩΝΣΤΑΝΤΙΝΟΣ Γ. ΚΑΡΑΜΑΝΛΗΣ**

Ο ΥΠΟΥΡΓΟΣ ΧΩΡΟΤΑΞΙΑΣ, ΟΙΚΙΣΜΟΥ ΚΑΙ ΠΕΡΙΒΑΛΛΟΝΤΟΣ

**ΑΝΤΩΝΙΟΣ ΤΡΙΤΣΗΣ**



ΚΑΤΑΣΤΑΣΙΣ  
ΜΕΤΡΗΣΕΩΣ ΚΑΙ ΜΕΤΡΗΣΕΩΣ  
809/81

ΚΑΤΑΣΤΑΣΙΣ  
ΜΕΤΡΗΣΕΩΣ ΚΑΙ ΜΕΤΡΗΣΕΩΣ  
809/81  
ΤΟΠΟΓΡΑΦΙΚΗ ΚΑΤΑΣΤΑΣΙΣ  
ΕΓΚΛΗΡΙΑΣΤΕΡΩΝ ΟΙΚΟΜΟΝΙΑΣ  
ΕΝ ΤΗ ΠΕΡΙΟΧΗ ΤΗΣ  
ΕΞ ΕΛΛΗΝΙΚΗΣ ΚΑΙ  
ΕΛΛΗΝΙΚΗΣ

Σελίδα 10  
1917

(3)

Τροποποίηση του ρυμοτομικού σχεδίου 'Ωραιοκάστρου  
(Θεσσαλονίκης).

Ο ΠΡΟΕΔΡΟΣ  
ΤΗΣ ΕΛΛΗΝΙΚΗΣ ΔΗΜΟΚΡΑΤΙΑΣ

Έχοντας υπόψη:

1. Τις διατάξεις του Ν. Διατάγματος «περί σχεδίων πόλεων κλπ.» της 17 Ιουλίου 1923, όπως μεταγενέστερα τροποποιήθηκαν και συμπληρώθηκαν και ειδικότερα τὰ άρθρα 3, 9 και 70.
2. Τις διατάξεις του Ν. 947/79 «περί οικιστικών περιοχών» (ΦΕΚ 169/Α) και ειδικότερα τὸ ἄρθρο 62 (παράγραφος 1).
3. Τις διατάξεις του Ν. 1032/80 «περί συστάσεως 'Υπουργείου Χωροταξίας, Οικισμού και Περιβάλλοντος» (Φ. Ε.Κ. 57/Α) και ειδικότερα τὰ ἄρθρα 2, 3 και 7.
4. Τις διατάξεις του Ν.Δ. 1018/71 «περί τροποποίησης και συμπλήρωσεως του Α.Ν. 314/68 «περί παροχής εἰς τὸν Ὑπουργὸν Βορείου Ἑλλάδος και τὸς Νομάρχας ἀρμοδιότητος ἐπὶ θεμάτων ἐγκρίσεως ἐπεκτάσεως ἢ τροποποίησης σχεδίων πόλεων και κωμῶν» (ΦΕΚ 220/Α).
5. Τὴν ὑπ' ἀριθ. 57/1980 πράξη τοῦ Κοινοτικοῦ Συμβουλίου Ὁραιοκάστρου.
6. Τὴν ὑπ' ἀριθ. 156/82 γνωμοδότηση τοῦ Κεντρικοῦ Συμβουλίου Χωροταξίας, Οικισμού και Περιβάλλοντος.
7. Τὴν ὑπ' ἀριθ. 638/82 γνωμοδότηση τοῦ Συμβουλίου τῆς Ἐπικρατείας, με πρόταση τοῦ Ὑπουργοῦ Χωροταξίας, Οικισμού και Περιβάλλοντος, ἀποφασίζουμε:

Ἄρθρο 1.

Ἐγκρίνεται ἡ τροποποίηση τοῦ ρυμοτομικοῦ σχεδίου Ὁραιοκάστρου (Θεσσαλονίκης) στὸ ὑπ' ἀριθ. 51 οἰκοδομικὸ τετράγωνο μετὰ τὴ μετατροπὴ τμήματός του σὲ χώρο πλατείας καθὼς και ἡ δημιουργία πεζοδρόμου, ὅπως φαίνεται στὸ σχετικὸ πρωτότυπο διάγραμμα σὲ κλίμακα 1:500, πὸ θεωρήθηκε ἀπὸ τὸν Προϊστάμενο τῆς Διευθύνσεως Πολεοδομικῶν Ἐφαρμογῶν μετὰ τὴν ὑπ' ἀριθ. Γ. 37006/82 πράξη του και πὸ ἀντίτυπὸ του δημοσιεύεται συνοπτικὰ μετὰ τὸ Διάταγμα αὐτό.

Ἄρθρο 2.

Στὴν πρόσψη τῶν οἰκοπέδων, οἰκοδομημένων ἢ μή, πὸ εἰσκονται στὸ παραπάνω οἰκοδομικὸ τετράγωνο και ἔχουν πρόσψη στὸ δημιουργούμενο πεζοδρόμο, ἐπιβάλλεται προκήπιο πλάτους τριῶν (3) μέτρων ὅπως φαίνεται στὸ ἴδιο διάγραμμα.

Ἄρθρο 3.

Ἡ ἰσχὺς τοῦ Διατάγματος αὐτοῦ ἀρχίζει ἀπὸ τὴ δημοσίευσή του στὴν Ἐφημερίδα τῆς Κυβερνήσεως.

Στὸν Ὑπουργὸ Χωροταξίας, Οικισμού και Περιβάλλοντος, ἀναθέτουμε τὴ δημοσίευσή και ἐκτέλεση τοῦ Διατάγματος αὐτοῦ.

Ἀθήνα, 1 Ὀκτωβρίου 1982

Ο ΠΡΟΕΔΡΟΣ ΤΗΣ ΔΗΜΟΚΡΑΤΙΑΣ  
**ΚΩΝΣΤΑΝΤΙΝΟΣ Γ. ΚΑΡΑΜΑΝΛΗΣ**  
Ο ΥΠΟΥΡΓΟΣ ΧΩΡΟΤΑΞΙΑΣ, ΟΙΚΙΣΜΟΥ ΚΑΙ ΠΕΡΙΒΑΛΛΟΝΤΟΣ  
**ΑΝΤΩΝΙΟΣ ΤΡΙΤΣΗΣ**





(4)

\*Άρθρο 1.

Τροποποίηση του ρυμοτομικού σχεδίου Καρδίτσας.

**Ο ΠΡΟΕΔΡΟΣ  
ΤΗΣ ΕΛΛΗΝΙΚΗΣ ΔΗΜΟΚΡΑΤΙΑΣ**

Έχοντας υπόψη:

1. Τις διατάξεις του από 17 Ιουλίου 1923 Ν. Δ/τος «περί σχεδίων πόλεων κλπ.» όπως μεταγενέστερα τροποποιήθηκαν και συμπληρώθηκαν και ειδικότερα των άρθρων 3, 9 και 70.
2. Τις διατάξεις του Ν. 947/79 «περί οικιστικών περιούγιων» (ΦΕΚ 169/Α) και ειδικότερα του άρθρου 62 (παράγραφος 1).
3. Τις διατάξεις του Ν. 1032/80 «περί συστάσεως Υπουργείου Χωροταξίας, Οικισμού και Περιβάλλοντος» (Φ. Ε.Κ. 57Α) και ειδικότερα των άρθρων 2, 3 και 7.
4. Την υπ' αριθ. 571/79 απόφαση του Συμβουλίου της Έπικρατείας.
5. Τις υπ' αριθ. 289/79, 216/80 και 292/80 πράξεις Δημοτικού Συμβουλίου Καρδίτσας.
6. Την υπ' αριθ. 381/1982 γνωμοδότηση του Κεντρικού Συμβουλίου Χωροταξίας, Οικισμού και Περιβάλλοντος.
7. Την υπ' αριθ. 632/82 γνωμοδότηση του Συμβουλίου της Έπικρατείας, με πρόταση του Υπουργού Χωροταξίας, Οικισμού και Περιβάλλοντος, αποφασίζουμε:

Έγκρίνεται η τροποποίηση του ρυμοτομικού σχεδίου Καρδίτσας α) στο υπ' αριθ. 460 οικοδομικό τετράγωνο, β) στον υπ' αριθ. 468 κοινόχρηστο χώρο με τη μετατροπή τμήματός του σε οικοδομήσιμο χώρο και τον καθορισμό της θέσης και της διάταξης των κτιρίων που βρίσκονται σ' αυτόν και γ) με τον καθορισμό της οδού Λεωνίδου ως πεζοδρόμου, όπως φαίνεται στο σχετικό πρωτότυπο διάγραμμα σε κλίμακα 1:500 που θεωρήθηκε από τον Προϊστάμενο της Διευθύνσεως Πολεοδομικών Έφαρμογιών με την υπ' αριθ. Γ. 37002/82 πράξη του και που συνοπτικό του αντίτυπο δημοσιεύεται με αυτό το Διάταγμα.

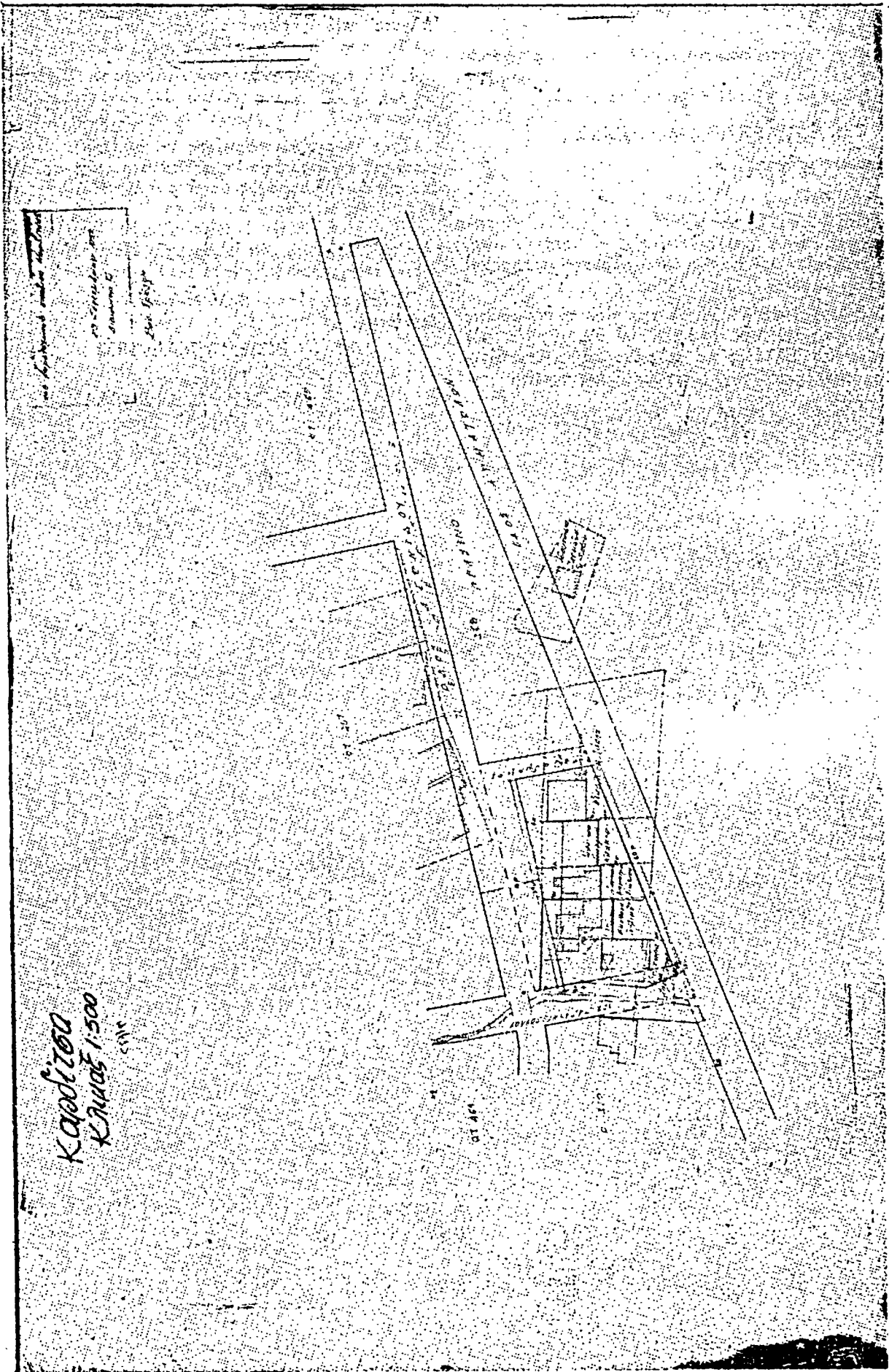
\*Άρθρο 2.

Η ισχύς του παρόντος Διατάγματος αρχίζει από τη δημοσίευσή του στην Έφημερίδα της Κυβερνήσεως.

Στον Υπουργό Χωροταξίας, Οικισμού και Περιβάλλοντος αναθέτουμε τη δημοσίευση και εκτέλεση του παρόντος Διατάγματος.

Αθήνα, 1 Οκτωβρίου 1982

Ο ΠΡΟΕΔΡΟΣ ΤΗΣ ΔΗΜΟΚΡΑΤΙΑΣ  
**ΚΩΝΣΤΑΝΤΙΝΟΣ Γ. ΚΑΡΑΜΑΝΛΗΣ**  
Ο ΥΠΟΥΡΓΟΣ ΧΩΡΟΤΑΞΙΑΣ, ΟΙΚΙΣΜΟΥ ΚΑΙ ΠΕΡΙΒΑΛΛΟΝΤΟΣ  
**ΑΝΤΩΝΙΟΣ ΤΡΙΤΣΗΣ**



Καποτείο  
Κλίμακας 1:500  
5/11/50

## ΑΝΟΦΑΚΕΙΣ

'Αριθ. ΕΠ 6683/81'

(5)

Τροποποίηση του ρυμοτομικού σχεδίου 'Αλμυρού για μετατόπιση της οδού Κορυτσάς, στο τμήμα της από την οδό Μπαλτατζή μέχρι την οδό Βασιλέως Κωνσταντίνου.

## Ο ΝΟΜΑΡΧΗΣ ΜΑΓΝΗΣΙΑΣ

Έχοντας υπόψη:

## 1. Τις διατάξεις:

α) Του από 17.7.1923 Ν. Δ/τος «περί σχεδίων πόλεων κωμών και συνοικισμών του Κράτους και οικοδομής αυτών», όπως τροποποιήθηκαν και συμπληρώθηκαν μεταγενέστερα και ειδικότερα των άρθρων 3, 9 και 70 αυτού.

β) Του άρθρου 1018/71 Ν. Δ/τος περί τροποποιήσεως και συμπλήρωσεως του Α.Ν. 314/68 περί παροχής εις τόν 'Υπουργόν Βορείου Ελλάδος και τούς Νομάρχας αρμοδιότητος επί θεμάτων επέκτασεως ή τροποποιήσεως σχεδίων πόλεων και κωμών.

2. Το έγκρισμένο ρυμοτομικό σχέδιο 'Αλμυρού.

3. Την αριθ. 75/1981 απόφαση του Δημοτικού Συμβουλίου 'Αλμυρού περί έγκρίσεως της τροποποιήσεως του ρυμοτομικού σχεδίου 'Αλμυρού για μετατόπιση της οδού Κορυτσάς.

4. Τη σύμφωνη γνώμη του Νομαρχιακού Συμβουλίου Δημ. Έργων Νομού Μαγνησίας που διατυπώθηκε στην αριθ. 8 πράξη αυτού κατά τη συνεδρίαση της 4.6.82, αποφασίζουμε:

Έγκρινουμε την τροποποίηση του ρυμοτομικού σχεδίου 'Αλμυρού για τη μετατόπιση της οδού Κορυτσάς, στο τμήμα της από την οδό Μπαλτατζή μέχρι την οδό Βασιλέως Κωνσταντίνου, όπως ειδικότερα εμφανίζεται στο θεωρημένο με ημερομηνία 9.7.82 από την Προϊσταμένη του Τμήματος Πολεοδομίας και Πολεοδομικών Έφαρμογών Νομού Μαγνησίας πρωτότυπο τοπογραφικό διάγραμμα με κλίμακα 1:200.


Η απόφαση αυτή να δημοσιευθεί στην 'Εφημερίδα της Κυβερνήσεως.

Βόλος, 15 'Ιουλίου 1982

Ο Νομάρχης  
ΒΑΣ. ΜΠΡΑΚΑΤΣΟΥΛΑΣ









## Η ΥΠΗΡΕΣΙΑ ΤΟΥ ΕΘΝΙΚΟΥ ΤΥΠΟΓΡΑΦΕΙΟΥ ΓΝΩΣΤΟΠΟΙΕΙ ΟΤΙ :

Η ετήσια συνδρομή της Έφημερίδας της Κυβερνήσεως, η τιμή των φύλλων της που πωλούνται τμηματικά και τα τέλη δημοσιεύσεων στην Έφημερίδα της Κυβερνήσεως, καθορίστηκαν από 1 Ιανουαρίου 1981 ως ακολούθως :

### Α'. ΕΤΗΣΙΕΣ ΣΥΝΔΡΟΜΕΣ

1. Για το Τεύχος Α' .....	Δραχ.	1.500
2. » » » Β' .....	»	9.000
3. » » » ΤΑΠΣ .....	»	2.000
4. » » » Γ' .....	»	1.000
5. » » » Δ' .....	»	2.500
6. » » » Νομικών Προσώπων Δ.Δ. κ.λπ. »	»	1.000
7. » » » 'Αν. ΕΙδ. Δικαστηρίου .....	»	200
8. » » » Παράρτημα .....	»	600
9. » » » 'Ανωνύμων 'Εταιρειών κ.λπ. »	»	7.000
10. » » Δελτίο 'Εμπορικής και Βιομηχανικής 'Ιδιοκτησίας .....	»	600
11. Για όλα τα τεύχη και το Δ.Ε.Β.Ι. ....	»	17.000

Οι Δήμοι και οι Κοινότητες του Κράτους καταβάλλουν το 1/2 των ανωτέρω συνδρομών.

\*Υπέρ του Ταμείου 'Αλληλοβοηθείας Προσωπικού του 'Εθνικού Τυπογραφείου (ΤΑΠΕΤ) άναη λογούν τα έξης ποσά :

1. Για το Τεύχος Α' .....	Δραχ.	75
2. » » » Β' .....	»	150
3. » » » ΤΑΠΣ .....	»	100
4. » » » Γ' .....	»	50
5. » » » Δ' .....	»	125
6. » » » Νομικών Προσώπων Δ.Δ. κ.λπ. »	»	50
7. » » » 'Αν. ΕΙδ. Δικαστηρίου .....	»	10
8. » » » Παράρτημα .....	»	30
9. » » » 'Ανωνύμων 'Εταιρειών κ.λπ. »	»	350
10. » » Δελτίο 'Εμπ. και Βιομ. 'Ιδιοκτησίας.....	»	30
11. Για όλα τα τεύχη .....	»	850

### Β'. ΤΙΜΗ ΦΥΛΛΩΝ

Η τιμή πωλήσεως κάθε φύλλου, μέχρι 8 σελ., είναι 7 δρχ., από 9 ως 24 σελ. 14 δρχ., από 25 ως 48 σελ. 20 δρχ., από 49 ως 80 σελ. 40 δρχ., από 81 σελ. και άνω η τιμή πωλήσεως κάθε φύλλου προσαυξάνεται κατά 40 δρχ. ανά 80 σελίδες.

### Γ'. ΤΙΜΗ ΦΩΤΟΑΝΤΙΓΡΑΦΩΝ

Η τιμή δημοσίευσής από βραβείων των εκδιδόμενων από το 'Εθνικό Τυπογραφείο φωτοαντιγράφων των διαφόρων φύλλων της Έφημερίδας της Κυβερνήσεως καθορίζεται σε τρεις (3) δραχμές κατά σελίδα.

### Δ'. ΤΕΛΗ ΔΗΜΟΣΙΕΥΣΕΩΝ

I. Στο τεύχος 'Ανωνύμων 'Εταιρειών και 'Εταιρειών Περιορισμένης Εδθύνης :

#### Α'. 'Ανωνύμων 'Εταιρειών :

1. Τών καταστατικών .....	Δρχ.	18.000
2. Τών αποφάσεων επερί συγχωνεύσεως άνωνύμων εταιρειών .....	»	18.000
3. Τών κωδικοποιήσεων τών καταστατικών (ΦΕΚ 309/67, τ. Β') .....	»	9.000
4. Τών τροποποιήσεων τών καταστατικών .....	»	5.000
5. Τών Ισολογισμών κάθε χρήσεως .....	»	8.000
6. Τών ύπουργικών αποφάσεων επερί παροχής άδειας επεκτάσεως τών εργασιών 'Ασφαλιστικών 'Εταιρειών, τών εκθέσεων εκτιμήσεως περιουσιακών στοιχείων και τών αποφάσεων τού Δ.Σ. τού ΕΛΤΑ, με τίς όποιες εγκρίνονται και δημοσιεύονται οι κανονισμοί αύτου .....	»	7.000
7. Τών αποφάσεων επερί εγκαταστάσεως ύποκαταστήματος, διορισμού γενικού πράκτορος και παροχής πληρεξουσιότητας πρὸς αντιπροσώπευσιν εν 'Ελλάδι άλλοδαπών 'Εταιρειών και τών αποφάσεων επερί μεταβιβάσεως τού χαρτοφυλακίου 'Ασφαλιστικών 'Εταιρειών κατά τὸ άρθρο 59 παρ. 1 τού Ν.Δ. 400/70 .....	»	4.000
8. Τών ανακοινώσεων για κάθε μεταβολή που γίνεται με άποφαση Γ.Σ. ή Δ.Σ., τών προσκλήσεων σε γενικές συνελεύσεις, τών κατά τὸ άρθρο 32 τού Ν. 3221/24 γνωστοποιήσεων, τών ανακοινώσεων, που προβλέπονται από τὸ άρθρο 59 παρ. 3 τού Ν.Δ. 400/1970 επερί 'Αλλοδαπών 'Ασφαλιστικών 'Εταιρειών, τών αποφάσεων τού Διοικητικού Συμβουλίου τού ΕΛΤΑ, που αναφέρονται σε προσωρινές διατάξεις και τών αποφάσεων τού 'Υπ. Συγκοινωνιών δια τούς ΗΛΠΑΠ - ΗΣΑΠ - ΟΣΕ .....	»	2.000
9. Τών συνοπτικών μηνιαίων καταστάσεων τών τραπεζικών 'Εταιρειών .....	»	2.000

10. Τών αποφάσεων τής επιτροπής τού Χρηματιστηρίου επερί εισαγωγής χρεωγράφων εις τὸ χρηματιστήριο πρὸς διαπραγμάτευσιν, συμφώνως πρὸς τὰ διατάξεις τού άρθρου 2 παρ. 3 Α.Ν. 148/1967

Δρχ.	2.000	
11. Τών αποφάσεων τής επιτροπής κεφαλαιαγορᾶς επερί διαγραφῆς χρεωγράφων εκ τού χρηματιστηρίου, συμφώνως πρὸς τὰς διατάξεις τού άρθρου 2 παρ. 4 Α.Ν. 148/67 .....	»	2.000
12. Τών αποφάσεων επερί εγκρίσεως τιμολογίων τών 'Ασφαλιστικών 'Εταιρειών .....	»	2.000

#### Β'. 'Εταιρειών Περιορισμένης Εδθύνης :

1. Τών καταστατικών .....	Δρχ.	2.000
2. Τών κωδικοποιήσεων τών καταστατικών ...	»	2.000
3. Τών Ισολογισμών κάθε χρήσεως .....	»	2.500
4. Τών εκθέσεων εκτιμήσεως περιουσιακών στοιχείων .....	»	2.000
5. Τών τροποποιήσεων τών καταστατικών (για κάθε συμβολαιογραφική πράξη) .....	»	800
6. Τών ανακοινώσεων με συμβολαιογραφική πράξη »	»	800
7. Τών ανακοινώσεων με άπόφαση τής Γ.Σ. ... »	»	600
8. Τών προσκλήσεων σε γενικές συνελεύσεις ... »	»	600

#### Γ'. 'Αλληλασφαλιστικών Συνεταιρισμών - 'Αλληλασφαλιστικών Ταμείων και Φιλανθρωπικών Σωματείων :

1. Τών ύπουργικών αποφάσεων επερί χορηγήσεως άδειας λειτουργίας 'Αλληλασφαλιστικών Συνεταιρισμών - 'Αλληλασφαλιστικών Ταμείων .....	Δρχ.	2.000
2. Τών Ισολογισμών τών άνωτέρω Συνεταιρισμών, Ταμείων και Σωματείων .....	»	2.500

#### Δ'. Τών δικαστικών πράξεων : .....

Δρχ.	800	
II. Στο Τέταρτο τεύχος :		
Τών δικαστικών πράξεων για παρακατάθεση άποζημιώσεως .....	»	800

### Ε'. ΚΑΤΑΒΟΛΗ ΣΥΝΔΡΟΜΩΝ - ΤΕΛΩΝ ΔΗΜΟΣΙΕΥΣΕΩΝ ΚΑΙ ΠΟΣΟΣΤΩΝ Τ.Α.Π.Ε.Τ.

- Οι συνδρομές τού εσωτερικού και τα τέλη δημοσιεύσεων προκαταβάλλονται στα Δημόσια Ταμεία έναντι άποδεικτικού εισπράξεως, τὸ όποιο φροντίζει ὁ ενδιαφερόμενος να τὸ στείλει στο 'Εθνικό Τυπογραφείο.
- Οι συνδρομές τού έξωτερικού είναι δυνατὸ να στέλνονται και σε ανάλογο συνάλλαγμα με έπιταγή επ' ὄνοματι τού Διευθυντῆ Διαχειρίσεως τού 'Εθνικού Τυπογραφείου.
- Τὸ ύπὲρ τού ΤΑΠΕΤ ποσοστὸ ἐπὶ τών άνωτέρω συνδρομών και τελών δημοσιεύσεων καταβάλλεται ὡς έξης :
  - στην 'Αθήνα : στο Ταμείο τού ΤΑΠΕΤ (Κατάστημα 'Εθνικού Τυπογραφείου),
  - στις ὄχιλοιπες πόλεις τού Κράτους : στα Δημόσια Ταμεία και ἀποδίδεται στο ΤΑΠΕΤ σύμφωνα με τίς 192378/3639/1947 (ΡΟΝΕΟ 185) και 178048/5321/31.7.65 (ΡΟΝΕΟ 139) εγκύκλιες διαταγῆς τού Γ.Λ.Κ.
  - στις περιπτώσεις συνδρομών έξωτερικου : όταν ή άποστολή τους γίνεται με έπιταγῆς μετ' ἑαυτῶν στέλνεται και τὸ ύπὲρ τού ΤΑΠΕΤ ποσοστὸ.