



ΕΦΗΜΕΡΙΣ ΤΗΣ ΚΥΒΕΡΝΗΣΕΩΣ

ΤΗΣ ΕΛΛΗΝΙΚΗΣ ΔΗΜΟΚΡΑΤΙΑΣ

ΤΕΥΧΟΣ ΤΕΤΑΡΤΟ

Αρ. Φύλλου 659

14 Ιουνίου 1993

ΠΕΡΙΕΧΟΜΕΝΑ

ΑΝΑΔΑΣΩΣΕΙΣ

ΑΠΟΦΑΣΕΙΣ

- Κήρυξη ως αναδασωτέας έκτασης 8,730 στρεμμάτων, στη θέση Αριολάγκαδο της Κοινότητας Αγίου Νικολάου (Σπάτα) του Νομού Αχαΐας. 1
- Κήρυξη ως αναδασωτέας έκτασης 7,914 στρεμμάτων, στη θέση Κουρμπάνα της Περ. Κούμανι της Κοινότητας Ελληνικού του Νομού Αχαΐας. 2

ΠΟΛΕΟΔΟΜΙΑ

ΑΠΟΦΑΣΕΙΣ

- Επιβολή προκηπίων στα οικοδομικά τετράγωνα των ρυμοτομικών σχεδίων των διανομών 1939 και 1964 της Κοινότητας Ωραιοκάστρου (Ν. Θεσσαλονίκης). 3
- Τροποποίηση σχεδίου πόλεως Δήμου Ελευθερίου Κορδελιού (Ν. Θεσσαλονίκης) στο Ο.Τ. που περιλείεται από τις οδούς Εθνικής Αντίστασης, Γαλατινής, Σχολείων και Κύπρου. 4
- Τροποποίηση ρυμοτομικού σχεδίου Δήμου Βουλιαγμένης στο Ο.Τ. 139. 5

ΑΝΑΔΑΣΩΣΕΙΣ

ΑΠΟΦΑΣΕΙΣ

- Αριθ. 4793 (1)
Κήρυξη ως αναδασωτέας έκτασης 8,730 στρεμμάτων, στη θέση Αριολάγκαδο της Κοινότητας Αγίου Νικολάου (Σπάτα) του Νομού Αχαΐας.

Ο ΝΟΜΑΡΧΗΣ ΑΧΑΪΑΣ

Έχοντας υπόψη:

1. Τις διατάξεις του άρθρου 117 παρ. 3 του Συντάγματος της Χώρας.
2. Τις διατάξεις του Ν. 3200/55 περί διοικητικής αποκέντρωσης, όπως τροποποιήθηκε και συμπληρώθηκε μεταγενέστερα με το Ν.Δ. 532/1970.

3. Τις διατάξεις του Ν. 998/79 «περί προστασίας των Δασών και των δασικών εν γένει εκτάσεων της χώρας» και συγκεκριμένα: α) Του άρθρου 41 παρ. 1.

β) Του άρθρου 38 παρ. 1.

γ) Του άρθρου 70 παρ. 3 όπως συμπληρώθηκε με Ν. 2040/92.

4. Τις διαταγές του Υπουργείου Γεωργίας:

α) 160417/1180/8.7.1980.

β) 182447/3049/24.9.1980.

5. Την με αριθ. Ζα/160/26.1.84 απόφαση του Νομάρχη Αχαΐας, περί εξουσιοδότησης των προϊσταμένων των Υπηρεσιών να υπογράφουν με εντολή Νομάρχη, αποφασίζουμε:

Κηρύσσουμε αναδασωτέα, με σκοπό την επανίδρυση, με φυσική αναγέννηση, της δασικής βλάστησης, που καταστράφηκε από παράνομη εκχέρωση και κατάληψη από τον Κων/νο Ευθυμ. Ταπεινό κάτοικο Κεφαλείκων Ματαράγκας τη δημόσια έκταση για την οποία εκδόθηκε το αριθ. 4164/23/20.5.93 Π.Δ. Αποβολής της υπηρεσίας μας εμβαδού 8,730 στρεμμάτων που βρίσκεται στη θέση Αριολάγκαδο της Κοινότητας Αγ. Νικολάου (Σπάτα) και προσδιορίζεται από τα στοιχεία Α,Β,Γ,Δ,.....Ζ,Η,Θ,Α, ως τμήμα (1) όπως φαίνονται στο συνημμένο διάγραμμα, το οποίο αποτελεί αναπόσπαστο μέρος της απόφασης αυτής και έχει όρια:

Ανατολικά: Με αγρό Μενελάου Βασ. Ασημακόπουλου.

Δυτικά: Με δημόσια δασική έκταση.

Βόρεια: Με δημόσια δασική έκταση και αμπέλι ιδίου.

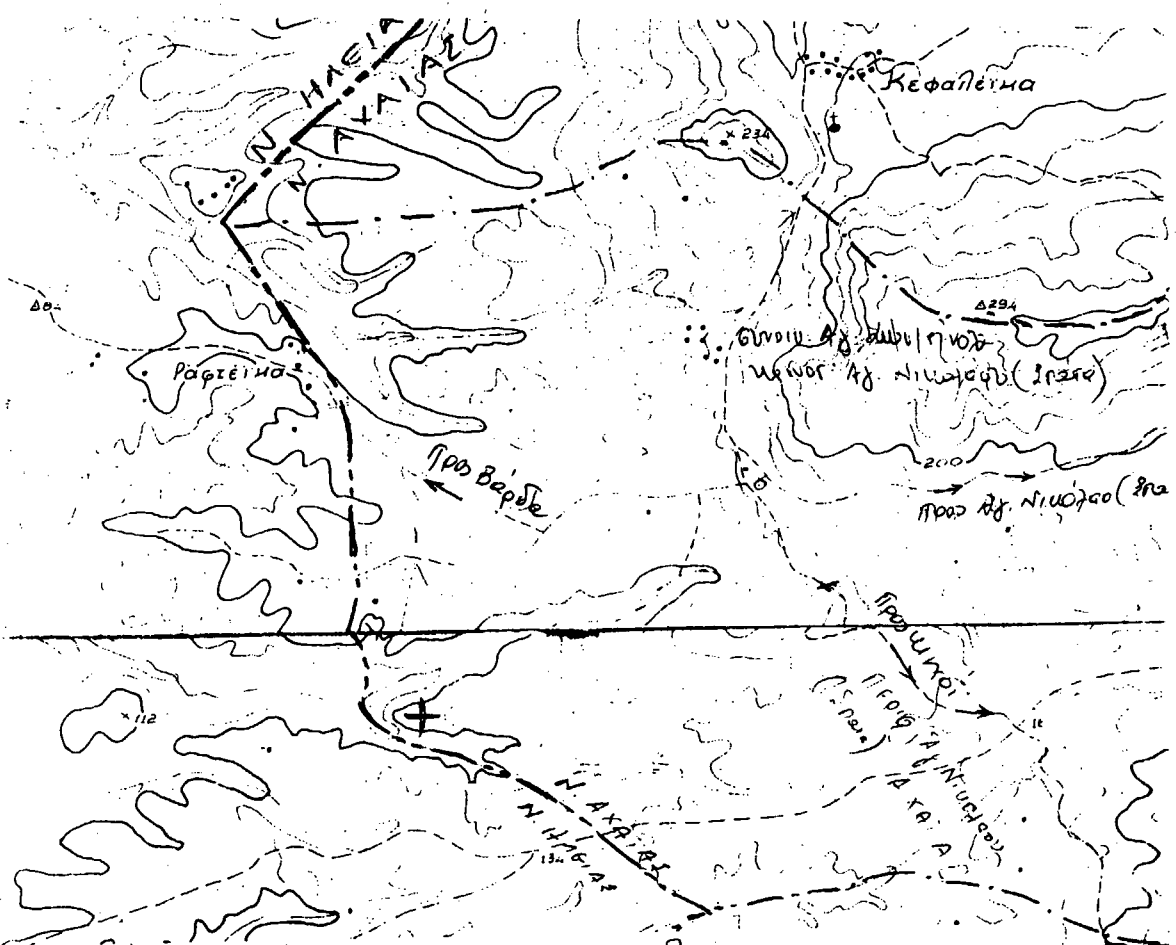
Νότια: Με δημόσια δασική έκταση.

Η παρούσα ισχύει μετά τη δημοσίευσή της στην Κοινότητα Αγίου Νικολάου (Σπάτων) σύμφωνα με το άρθρο 37 Ν. 3200/55.

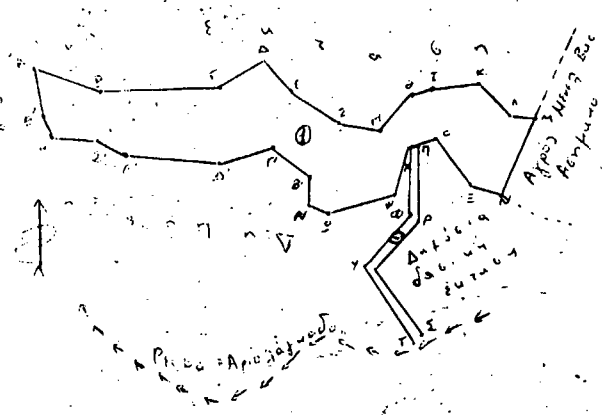
Η απόφαση αυτή να δημοσιευθεί στην Εφημερίδα της Κυβερνήσεως.

Πάτρα, 24 Μαΐου 1993

Με εντολή Νομάρχη
Ο Δασάρχης
ΝΙΚ. ΠΕΤΡΑΚΗΣ



Παραγωγή αρ. 4793/24-5-93 ανάρτηση Διοικήτων Πατρών
 Αποστάση από την κρήνη υψόμετρο 1:20 000
 + : σημ. αναδυσωτίας



ΤΟΠΟΓΡΑΦΙΚΟ ΔΙΑΓΡΑΜΜΑ

Παράνθε φαίνεται και η κατακόρυφη όψη της δέσμης ύψους από την κρήνη 8,730 μέτρ. στη θέση Αρ. 5711 οδο. Προς υψόμετρο Αρ. Ν. Ηρακλίου (σημειωμένο τον κώνο) είναι γύρω γύρω η οδο. Η οδο είναι υψόμετρο 1:20 000. Η οδο είναι υψόμετρο 1:20 000. Η οδο είναι υψόμετρο 1:20 000.

Εξοχότητα
 Πατρών 24-5-93
 Ο. Υ. Γ. Γ. Γ.

[Signature]
 Ν. Π. ΠΑΤΡΩΝ
 ΔΙΟΙΚΗΤΗΣ

Περίφ. Πατρών

Αριθ. 4826

(2)

Κήρυξη ως αναδασωτέας έκτασης 7,914 στρεμμάτων, στη θέση Κουρμπάνα της Περ. Κούμανι της Κοινότητας Ελληνικού του Νομού Αχαΐας.

Ο ΝΟΜΑΡΧΗΣ ΑΧΑΪΑΣ

Έχοντας υπόψη:

1. Τις διατάξεις του άρθρου 117 παρ. 3 του Συντάγματος της Χώρας.
 2. Τις διατάξεις του Ν. 3200/55 περί διοικητικής αποκέντρωσης, όπως τροποποιήθηκε και συμπληρώθηκε μεταγενέστερα με το Ν.Δ. 532/1970.
 3. Τις διατάξεις του Ν. 998/79 «περί προστασίας των Δασών και των δασικών εν γένει εκτάσεων της χώρας» και συγκεκριμένα:
 - α) Του άρθρου 41 παρ. 1.
 - β) Του άρθρου 38 παρ. 1.
 - γ) Του άρθρου 70 παρ. 3 Ν. 998/79 όπως συμπληρώθηκε με Ν. 2040/92.
 4. Τις διαταγές του Υπουργείου Γεωργίας:
 - α) 160417/1180/8.7.1980.
 - β) 182447/3049/24.9.1980.
 5. Την με αριθ. Ζα/160/26.1.84 απόφαση του Νομάρχη Αχαΐας, περί εξουσιοδότησης των προϊσταμένων των Υπηρεσιών να υπογράφουν με εντολή Νομάρχη, αποφασίζουμε:
- Κηρύσσουμε αναδασωτέα, με σκοπό την επανίδρυση,

με φυσική αναγέννηση, της δασικής βλάστησης, που καταστράφηκε από παράνομη κατάληψη και εκχέρωση από τους Νικόλαο Κουμανιώτη κατ. Πρέβεδου Πατρών και Δημήτριο Νικ. Κουμανιώτη κατ. Πατρών Κορυτσάς 29, τη δημόσια έκταση για την οποία εκδόθηκε το αριθ. 4415/24/24.5.1993 Π.Δ. Αποβολής των 7,914 στρεμμάτων που βρίσκεται στη θέση Κουρμπάνα περιφ. Κούμανι της Κοινότητας Ελληνικού και προσδιορίζεται από τα στοιχεία Α, Β, Γ, Δ, Ε, Ζ, Η, Θ, Ι, Κ, Λ, Μ, Ν, Ξ, Α όπως φαίνονται στο συνημμένο διάγραμμα, το οποίο αποτελεί αναπόσπαστο μέρος της απόφασης αυτής και έχει όρια:

Ανατολικά: Με δημόσιο ελατοδάσος.

Δυτικά: Με δημόσια δασική έκταση και δημόσιο ελατοδάσος.

Βόρεια: Ομοίως.

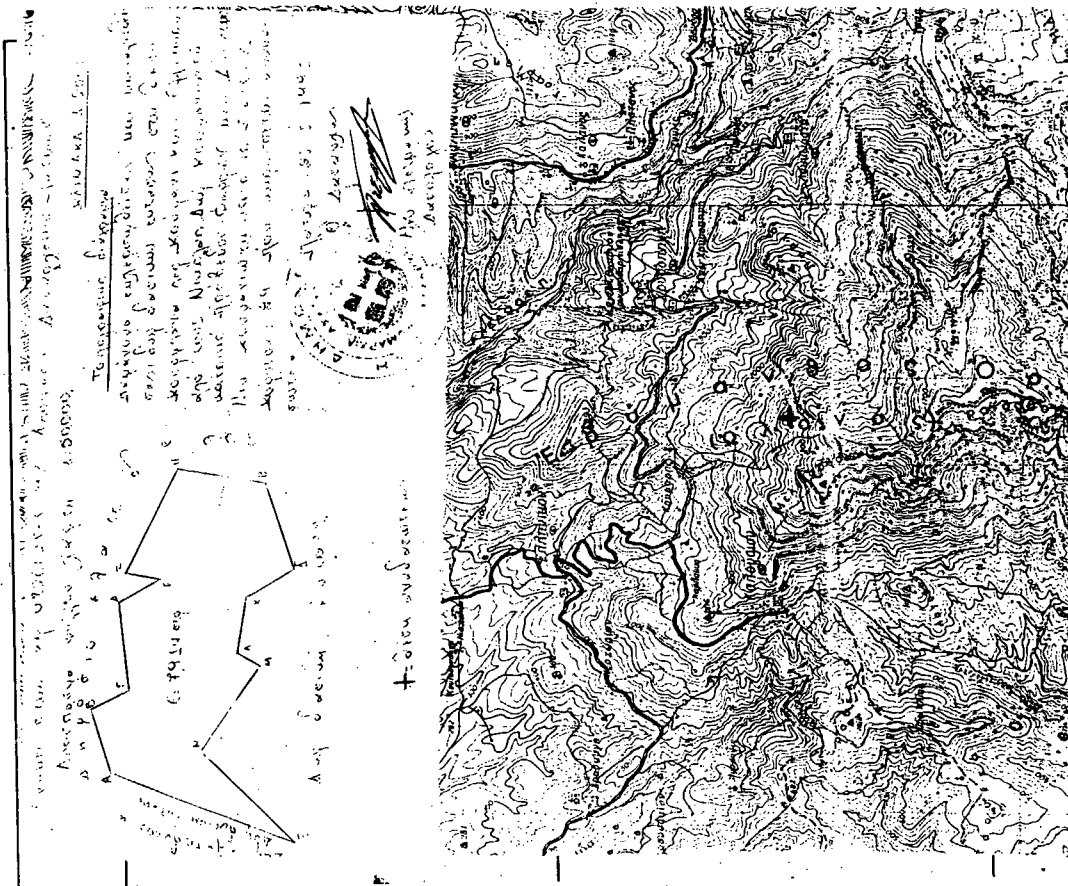
Νότια: Με δημόσια δασική έκταση.

Η παρούσα ισχύει μετά τη δημοσίευσή της στην Κοινότητα Ελληνικού σύμφωνα με το άρθρο 37 Ν. 3200/55.

Η απόφαση αυτή να δημοσιευθεί στην Εφημερίδα της Κυβερνήσεως.

Πάτρα, 25 Μαΐου 1993

Με εντολή Νομάρχη
Ο Δασάρχης
ΝΙΚ. ΠΕΤΡΑΚΗΣ



ΠΟΛΕΟΔΟΜΙΑ

ΑΠΟΦΑΣΕΙΣ

Αριθ. ΔΠ/ΠΜ/31403/οικ./868 (3)

Επιβολή προκηπίων στα οικοδομικά τετράγωνα των ρυμοτομικών σχεδίων των διανομών 1939 και 1964 της Κοινότητας Ωραιοκάστρου (Ν. Θεσσαλονίκης).

Ο ΝΟΜΑΡΧΗΣ ΘΕΣΣΑΛΟΝΙΚΗΣ

Έχοντας υπόψη:

1. Τις διατάξεις του Ν.Δ/τος της 17.7.1923 «περί σχεδίων πόλεων κ.λπ.» όπως τροποποιήθηκαν και συμπληρώθηκαν και ειδικότερα τα άρθρα 9 και 85α.
2. Τις διατάξεις του Α.Ν. 314/1968 (ΦΕΚ 47/Α) όπως συμπληρώθηκαν με το αρ. 1018/71 Ν.Δ/γμα (ΦΕΚ 220/Α) και με την παρ. 3 του άρθρου 34 του Ν. 1577/85 (ΦΕΚ 210/Α).
3. Τις διατάξεις του αρ. 183/1986 Π.Δ/τος (ΦΕΚ 70/Α) και ειδικότερα το άρθρο 1.
4. Τις διατάξεις του άρθρου 12 παρ. 1 του Ν. 651/77 «περί καταργήσεως του Ν.Δ/τος 349/74, τροποποίησης των περί αυθαιρέτων οικοδομικών κατασκευών διατάξεων και ρυθμίσεως συναφών θεμάτων» (ΦΕΚ 207/Α).
5. Τα ρυμοτομικά σχέδια των διανομών 1939 και 1964 της κοινότητας Ωραιοκάστρου, όπως αυτά αναθεωρήθηκαν και τροποποιήθηκαν.
6. Την αρ. 59/1991 απόφαση του Κοινοτικού Συμβουλίου Ωραιοκάστρου.
7. Την αρ. 530/1992 πράξη του Συμβουλίου Χ.Ο.Π. Ν. Θεσ/νίκης (συνεδρία 29η/14.7.1992), αποφασίζουμε:

Άρθρο 1

Εγκρίνεται η επιβολή προκηπίου πλάτους τριών (3,00) μ. στα πρόσωπα των οικοδομημένων και μη οικοπέδων των οικοδομικών τετραγώνων των ρυμοτομικών σχεδίων διανομών 1939 και 1964 της κοινότητας Ωραιοκάστρου, όπως αυτά αναθεωρήθηκαν και τροποποιήθηκαν.

Άρθρο 2

Εξακολουθούν να εφαρμόζονται οι μέχρι τη δημοσίευση της απόφασης αυτής ισχύοντες όροι και περιορισμοί δόμησης εφόσον συντρέχουν οι προϋποθέσεις που αναφέρονται στην παράγραφο 1 του άρθρου 12 του Ν. 651/77.

Άρθρο 3

Κάλυψη δαπάνης

Από τις διατάξεις αυτής της απόφασης δεν προκαλείται δαπάνη σε βάρος του οικείου Ο.Τ.Α.

Άρθρο 4

Η απόφαση αυτή να δημοσιευθεί στην Εφημερίδα της Κυβερνήσεως, και η ισχύς της αρχίζει από τη δημοσίευσή της.

Θεσσαλονίκη, 24 Μαΐου 1993

Ο Νομάρχης

ΕΥΓΕΝΙΟΣ ΧΑΪΤΙΔΗΣ

Αριθ. ΔΠ/ΠΜ/30802/827 (4)

Τροποποίηση σχεδίου πόλεως Δήμου Ελευθερίου Κορδελιού (Ν. Θεσσαλονίκης) στο Ο.Τ. που περικλείεται από τις οδούς Εθνικής Αντίστασης, Γαλατινής, Σχολείων και Κύπρου.

Ο ΝΟΜΑΡΧΗΣ ΘΕΣΣΑΛΟΝΙΚΗΣ

Έχοντας υπόψη:

1. Τις διατάξεις του Ν.Δ/τος της 17.7.1923 «περί σχεδίων πόλεων κ.λπ.» όπως μεταγενέστερα τροποποιήθηκαν και συμπληρώθηκαν και ειδικότερα τα άρθρα 3 και 7.
2. Τις διατάξεις του Α.Ν. 314/1968 (ΦΕΚ 47/Α) όπως μεταγενέστερα τροποποιήθηκαν με το αρ. 1018/71 Ν.Δ/γμα (ΦΕΚ 220/Α) και με την παρ. 3 του άρθρου 34 του Ν. 1577/85 (ΦΕΚ 210/Α).
3. Τις διατάξεις του Π.Δ/τος 183/1986 (ΦΕΚ 70/Α) και ειδικότερα το άρθρο 1.
4. Την αρ. 248/13.1.85 βεβαίωση του Δήμου Ελευθερίου Κορδελιού.
5. Τις αριθ. 251/91 και 49/92 αποφάσεις του Δημοτικού Συμβουλίου Ελευθερίου Κορδελιού.
6. Την αρ. 536/1992 πράξη γνωμοδότησεως του Συμβουλίου Χ.Ο.Π. Ν. Θεσ/νίκης (συνεδρία 31η/21.7.1992), αποφασίζουμε:

Άρθρο 1

Εγκρίνεται τροποποίηση του σχεδίου πόλεως Δήμου Ελευθερίου Κορδελιού στο Ο.Τ. που περικλείεται από τις οδούς Εθνικής Αντίστασης, Γαλατικής, Σχολείων και Κύπρου με:

- α) τον χαρακτηρισμό ως πεζοδρόμου της παρόδου Γαλατινής και την επιβολή προκηπίων εκατέρωθεν και
- β) τη διαπλάτυνση (μετατόπιση της οικοδομικής και της ρυμοτομικής γραμμής) της οδού Κύπρου κατά 1,00μ. στο τμήμα μεταξύ των οδών Εθνικής Αντίστασης και Σχολείων, όπως φαίνεται στο πρωτότυπο διάγραμμα κλίμακας 1:500 θεωρημένο από το Διευθυντή της Διεύθυνσης Πολεοδομίας Θεσσαλονίκης που συνοδεύει την απόφαση αυτή.

Άρθρο 2

Κάλυψη δαπάνης

Από τις διατάξεις αυτής της απόφασης δεν προκαλείται δαπάνη σε βάρος του Δήμου Ελευθερίου Κορδελιού Ν. Θεσσαλονίκης.

Άρθρο 3

Η απόφαση αυτή μαζί με το διάγραμμα που τη συνοδεύει, να δημοσιευθεί στην Εφημερίδα της Κυβερνήσεως, και η ισχύς της αρχίζει από τη δημοσίευσή της.

Θεσσαλονίκη, 17 Μαΐου 1993

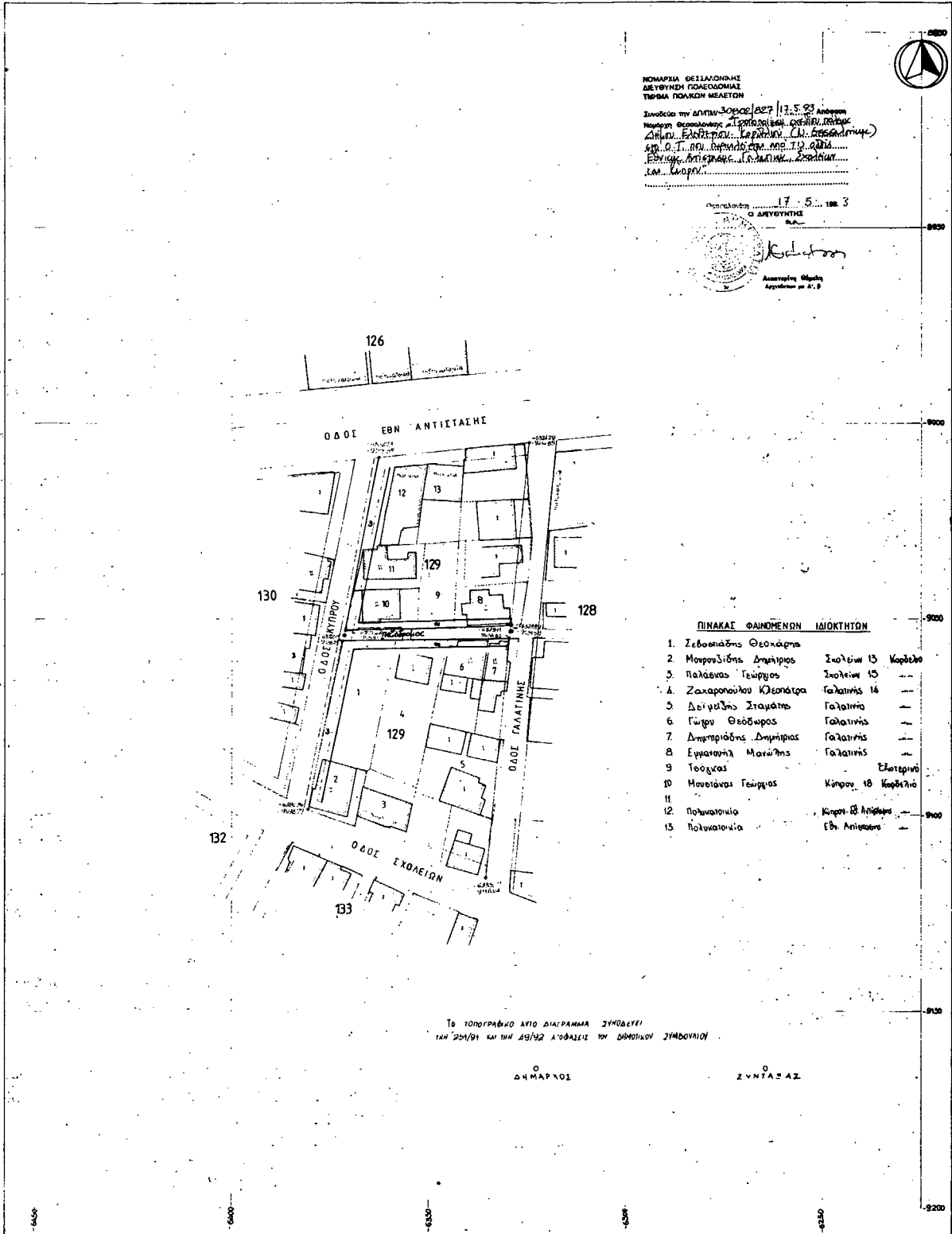
Ο Νομάρχης

ΕΥΓΕΝΙΟΣ ΧΑΪΤΙΔΗΣ

ΝΟΜΑΡΧΙΑ ΒΕΣΣΑΛΟΝΙΚΗΣ
ΔΗΜΟΣ ΕΛΕΥΘΕΡΙΟΥ-ΚΟΡΔΕΛΙΟΥ

ΤΡΟΠΟΠΟΙΗΣΗ ΡΥΘΜΟΤΟΜΙΚΟΥ ΣΧΕΔΙΟΥ
ΣΤΟ Ο.Τ.129 (ΚΥΠΡΟΥ-ΣΧΟΛΕΙΩΝ-ΓΑΛΑΤΙΝΗΣ-ΕΘΝ ΑΝΤΙΣΤΑΣΗΣ)

1-40' 45"
N-0' 45"



ΝΟΜΑΡΧΙΑ ΒΕΣΣΑΛΟΝΙΚΗΣ
ΔΕΥΤΕΡΗ ΓΡΑΦΕΙΟΜΑΤΙΑ
ΤΡΥΦΑ ΤΟΠΙΚΩΝ ΜΕΛΕΤΩΝ

Συνεδρίαση της Δ.Π.Μ.Υ. της 17.5.83
Απόφαση Νομάρχου Βεσσαλονίκης 17.5.83
Προσέλευση: 17.5.83
Διεύθυνση: Ελεγκτική (Δ.Ι. Ελεγκτική)
Επ. Ο.Τ. 129 (ΚΥΠΡΟΥ-ΣΧΟΛΕΙΩΝ-ΓΑΛΑΤΙΝΗΣ-ΕΘΝ ΑΝΤΙΣΤΑΣΗΣ)
Επιχειρησική: Δ.Ι.Μ.Π.Κ. Σελήνη
Δ.Μ. Κίμων

17.5.83
Ο ΔΕΥΤΕΡΗΣ
Κίμων
Αστυνομικός Επιθεωρητής
Αρμόδιος αρ. 419

ΠΙΝΑΚΑΣ ΦΑΙΝΟΜΕΝΩΝ ΙΔΙΟΚΤΗΤΩΝ

1.	Σεβαστάδης Θεοκάρης	
2.	Μουραζίδης Δημήτριος	Σχολείων 15 Κορδελίο
3.	Παλασός Γεώργιος	Σχολείων 15
4.	Ζαχαροπούλου Κλεοπάτρα	Γαλατίνης 14
5.	Δείψιλης Σταμάτης	Γαλατίνης
6.	Γύφου Θεόδωρος	Γαλατίνης
7.	Αντριπρίδης Δημήτριος	Γαλατίνης
8.	Εργατοπού Μαρίας	Γαλατίνης
9.	Τούγκας	Ελευθερίου
10.	Μασιτάς Γεώργιος	Κίμων 18 Κορδελίο
11.	Πολυκατσίνα	Κίμων 18 Κορδελίο
12.	Πολυκατσίνα	Εθν. Αντιστάσεως
13.	Πολυκατσίνα	Εθν. Αντιστάσεως

Το τοπογραφικό από διάγραμμα σύμφωνα
την 25/81 και την 19/82 ΑΦΑΕΙΣ ΤΩΝ ΔΗΜΟΤΙΚΩΝ ΣΥΜΒΟΥΛΙΩΝ

Ο ΔΗΜΑΡΧΟΣ Ο ΣΥΝΤΑΞΑΣ

ΚΛΙΜΑΚΑ : 1:500

Αριθ. 6733/159

(5) **ΛΙΑΓΜΕΝΗΣ.**

Τροποποίηση ρυμοτομικού σχεδίου Δήμου Βουλιαγμένης
στο Ο.Τ. 139.

Ο ΝΟΜΑΡΧΗΣ ΠΕΙΡΑΙΑ

Έχοντας υπόψη:

- 1) Το Ν.Δ/γμα της 17.7/16.8.1923.
- 2) Την παρ. 2 του άρθρου 4-του Ν. 622/77.
- 3) Το Π.Δ/γμα 183/9.5.86 (ΦΕΚ 70/Α/5.6.86).
- 4) Το Ν.Δ/γμα 1147/72 «περί Διοικήσεως Μειζονος

Πρωτευούσης».

- 5) την εγκ. με αρ. Λ7/13.1/17/11.12.72.
- 6) Το Π.Δ/γμα 910/77 «περί Οργανισμού Υ.Δ.Ε».
- 7) Τον Ν. 1032/80 «περί ΥΧΟΠ».
- 8) Τον Ν. 1558/85 «περί Κυβερνήσεως και Κυβερνητι-
κών οργάνων» άρθ. 24 παρ. 1.
- 9) Τους Ν. 1232/82 και 1235/82.
- 10) Την Υπουργική απόφαση 7524/1151/83 (ΦΕΚ 767/
Β/83).
- 11) Τις με α. 45/92 και 149/92 αποφ. Δημ. Συμβ. Βου-

12. Την γνωμοδότηση του Ν.Σ. ΠΕΧΩΔΕ από την συνε-
δρίαση της 22.4.93 πρακτ. 17, αποφασίζουμε:

Εγκρίνεται η τροποποίηση του εγκ. ρυμ. σχεδίου Δήμου Βουλιαγμένης στο Ο.Τ. 139 με μετατόπιση της ΟΓ και ΡΓ στη συμβολή των οδών Μενελάου και Ξενοφώντος και την κατάργηση τμήματος της οδού μεταξύ του Ο.Τ. 139 και του χώρου πρασίνου όπως ειδικότερα φαίνεται στο με κλ. 1:500 που συνοδεύει την απόφαση αυτή. Από τις διατάξεις αυτής της απόφασης προκαλείται δαπάνη σε βάρος του προϋπολογισμού του Δήμου Βουλιαγμένης το ύψος της οποίας δεν μπορεί να προσδιοριστεί.

Η απόφαση αυτή να δημοσιευθεί στην Εφημερίδα της Κυβερνήσεως.

Πειραιάς, 17 Μαΐου 1993

Ο Νομάρχης
Π. ΓΥΦΤΟΥΛΑΣ

Βεβαίωση

Βεβαιώνεται η ορθότητα των εγγραφών των ενοικιαστών 17 και 18 που σημειώνονται με κόκκινο και κίτρινο χρώμα αντίστοιχα εντάσσοντας με το διαίτημα της 2-1-76 και το Δ.Ε. 89/82.

Ο Μητρώχος Π. Π. Π. Βουλευτής... 15/15/92.
Ο προϊστάμενος του π.α.α.

Όροι δόμησης

- Άγρια συγκατοικία 21/1/76 0,81 220,17%
- Άγρια συγκατοικία 21/1/76 0,81 404,7%
- Απόρ. Νομόταξη 7/9/80 0,81 422,9%
- Ελάχιστο πρόσωπο 157.
- " " 47,60 μ. 1200 μ.
- Παρόμιλη προ 21/1/76 Ελάχιστο πρόσωπο 157.
- " " 47,60 μ. 1200 μ.

- Καλύψι 30%
- Συντελεστής δόμησης 0,40
- Μέγιστο ύψος 7,50 μ. 1,50 μέτρα υποκατωστά
- Οχι. Ριζοκ - Κάτω τα Ριζοκ 10% 1925
- Βασικότητα
- Ε.Π.Ε.

Πίνακας Ιδιοτήτων
9% Ονοματεπώνυμο
1. Μανουμάνου Μαρτίνα
2. Παπαγιάννης Βασίλειος
3. Σαφιστάκης Γεώργιος
4. Ανδριανουδάκης Κωνσταντίνος
5. Τσίριος Αναστάσιος


Βεβαίωση

Ο Δήμαρχος Βουλιαγμένης βεβαιώνει ότι το παρόν σχέδιο είναι ίδιο με το αναρτημένο όπως αυτό τροποποιήθηκε με την υπ' αριθμ. 164/82 απόφαση του Δημοτικού Συμβουλίου.

Βουλιαγμένης
Ο Δήμαρχος Βουλιαγμένης
Γεώργιος Καραδόμους

ΝΟΜΑΡΧΙΑ ΠΕΙΡΑΙΑ
ΤΡΟΠΟΛΟΓΙΚΟ ΔΕΛΤΙΟ 623/82
ΠΡΟΓΡΑΜΜΑ Δ.Τ. 139
ΠΕΙΡΑΙΑΣ 11-5-1982
ΝΟΜΑΡΧΗΣ
Γ. Ν. Σ.
Α. Ουδέτονης

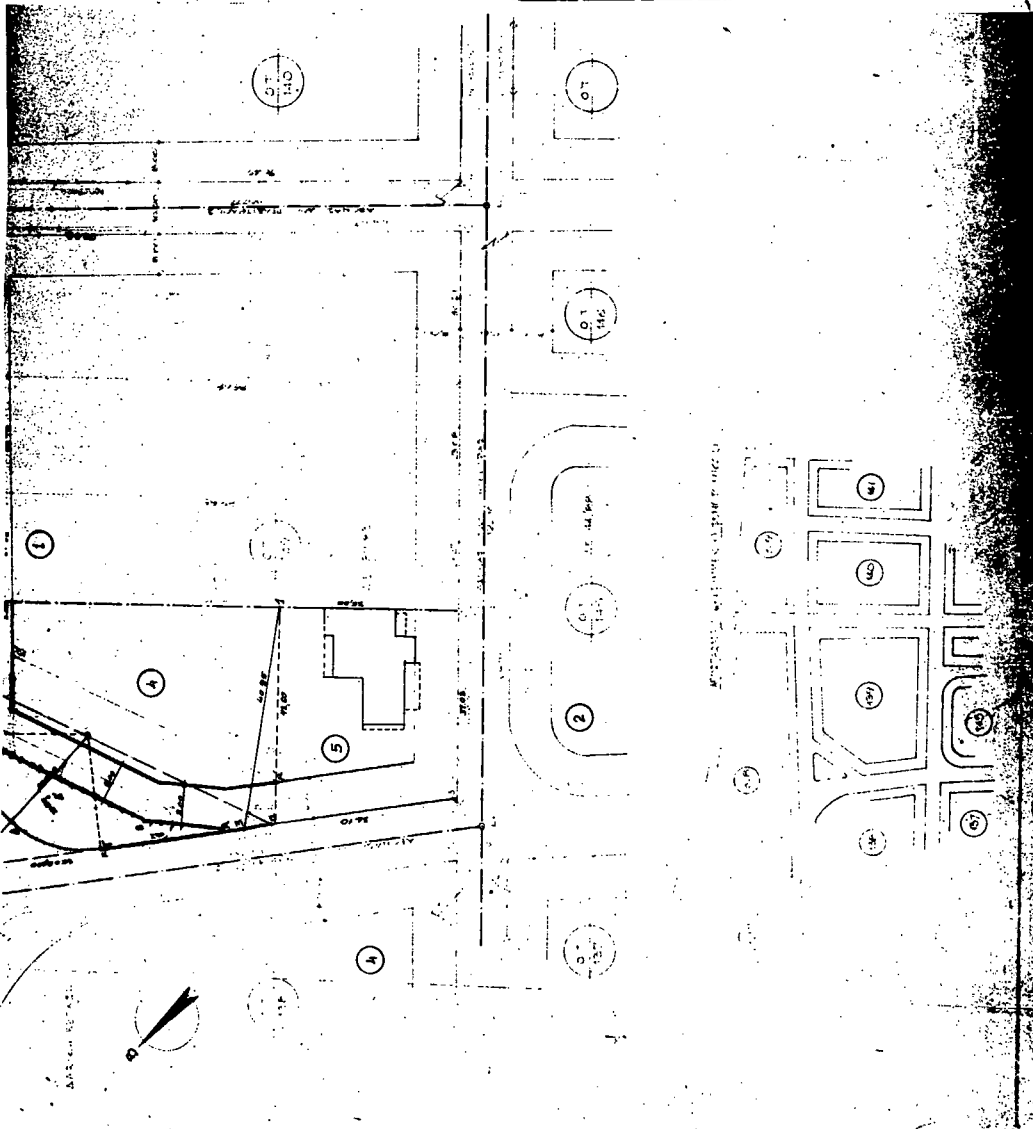




Βουλγαρική Αρτία 1992

Ο Μασάριος

Γραφείο Τεχνικών Υπηρεσιών



ΔΗΜΟΣ ΒΟΥΛΑΓΓΜΕΝΗΣ

ΝΟΜΑΡΧΙΑ ΠΕΙΡΑΙΩΣ
ΤΕΧΝΙΚΗ ΥΠΗΡΕΣΙΑ

ΕΡΓΟ: Τροποποίηση ρυμοτομικού σχεδίου
Δήμου Βουλγαρμένης στο α.τ. 139
ΘΕΜΑ: Χαρακτήρ νέων κτ. και α.τ. και καταργη-
ση υλοσίδας

ΜΕΛΕΤΗ:
Τοπογραφικό διάγραμμα, πρόχει-
νο μελετητικό τροποποιημένο ρυμοτομ-
ικό σχέδιο στο α.τ. 139
ΚΑΙΜΑΚΑ
1:500

Ο ΣΥΝΤΑΞΑΣ:
ΔΙΕΥΘΥΝΤΗΣ:
Ο ΔΙΕΥΘΥΝΤΗΣ ΤΕΧΝ. ΥΠΗΡ.
ΕΠΙΧΕΙΡΗΣΙΑΣ ΔΗΜΟΥ
ΕΠΙΧΕΙΡΗΣΙΑΣ ΔΗΜΟΥ
OPERATIONAL DIVISION