



ΕΦΗΜΕΡΙΣ ΤΗΣ ΚΥΒΕΡΝΗΣΕΩΣ

ΤΗΣ ΕΛΛΗΝΙΚΗΣ ΔΗΜΟΚΡΑΤΙΑΣ

ΕΝ ΑΘΗΝΑΙΣ
ΤΗ, 24 ΝΟΕΜΒΡΙΟΥ 1978

ΤΕΥΧΟΣ ΤΕΤΑΡΤΟΝ

ΑΡΙΘΜΟΣ ΦΥΛΛΟΥ
674

ΠΕΡΙΕΧΟΜΕΝΑ

ΑΠΑΛΛΟΤΡΙΩΣΕΙΣ

ΑΠΟΦΑΣΕΙΣ

- Περί κηρύξεως ως αναδασωτέας ιδιωτικής δασικής εκτάσεως που βρίσκεται στην τοποθεσία «Ψωμείικα» περιφέρειας συνοικισμού Βλαχέικα Γαλατᾶ—Τροιζηνίας. 1
- Περί αναγκαστικής απαλλοτριώσεως αγροτικών ακινήτων προς κατασκευὴν ὁδοῦ διὰ τὴν σύνδεσιν τῆς ὁδοῦ Βολιμῶν—Ἐληᾶς—Ἀσκῶ—Ἀγ. Νικολάου μετὰ τῆς ὁδοῦ Βολιμῶν—Κοριθίου—Τρωπητῆς—Ἀγ. Νικολάου, Νομοῦ Ζακύνθου. 2

ΠΟΛΕΟΔΟΜΙΑ

ΑΠΟΦΑΣΕΙΣ

- Περί τροποποιήσεως ρυμ. σχεδίου Ν. Μαζύτου Θεσσαλονίκης. 3
- Περί καθορισμοῦ χώρου γιὰ τὴν ἀνέγερση σχολείου στὴν Κοινότητα Μεσσαίου στὸ Ν. Θεσσαλονίκης. 4

ΑΝΑΚΟΙΝΩΣΕΙΣ

- Περί εἰδοποιήσεως τῆς γενομένης παρακαταθέσεως ἀποζημιώσεως ἐξ ἀναγκαστικῆς απαλλοτριώσεως ἀκινήτου ρυμοτομουμένου ἐκ τῆς ἐφαρμογῆς τοῦ ἐγκριμένου πολεοδομικοῦ σχεδίου τοῦ Δήμου Περιστερίου Ν. Ἀττικῆς. 5

ΑΠΑΛΛΟΤΡΙΩΣΕΙΣ

ΑΠΟΦΑΣΕΙΣ

Ἄριθ. Δ/244958 (1)

- Περί κηρύξεως ως αναδασωτέας ιδιωτικῆς δασικῆς εκτάσεως που βρίσκεται στην τοποθεσία «Ψωμείικα» περιφέρειας συνοικισμού Βλαχέικα Γαλατᾶ, Τροιζηνίας.

Ο ΝΟΜΑΡΧΗΣ ΑΤΤΙΚΗΣ

ΔΙΑΜΕΡΙΣΜΑ ΠΕΙΡΑΙΩΣ

Ἐχοντας ὑπόψη :

1. Τίς διατάξεις :

- α) Τῶν ἀρθρῶν 24 καὶ 117 παράγρ. 3 τοῦ Συντάγματος τῆς Χώρας.

β) Τῶν ἀρθρῶν 188-205 τοῦ Ν.Δ. 86/69 «περὶ Δασικοῦ Κώδικος».

γ) Τοῦ Ν.Δ. 532/1970 «περὶ συμπληρώσεως τῶν διατάξεων περὶ διοικητικῆς ἀποκεντρώσεως» καὶ τοῦ 709/1970 Β.Δ., πού ἐκδόθηκε σὲ ἐκτέλεση αὐτοῦ.

2. Τίς 5684/499/ἐγκ. 48/11.2.1971, 88854/7483/ἐγκ. 104/1.10.1975, 114812/2946/ἐγκ. 154/24.12.1975, 10582/539/13.2.1976 καὶ 217606/1610/13.6.77 διαταγῆς τοῦ Ὑπουργείου Γεωργίας.

3. Τὴν ἀναφορὰ ἀριθ. 1148/31.10.1978 τοῦ Δασαρχείου Πόρου, γιὰ τὴν κήρυξη ὡς ἀναδασωτέας ἰδιωτικῆς δασικῆς εκτάσεως ἐμβαδοῦ 33,300 στρεμμάτων, στὴ θέση «Ψωμείικα» περιφέρειας συνοικισμού Βλαχέικα τῆς Κοινότητος Γαλατᾶ—Τροιζηνίας, πού κήρυξε στίς 12.9.1978.

4. Τὴν ἀνάγκη ἀποκαταστάσεως τῆς δασικῆς βλαστῆσεως, ἀπὸ ἀσπάλαχτα, ἀγριελιές κλπ. πού καταστράφηκε, με φυσικὴ ἢ τεχνητὴ ἀναδάσωση, γιὰ λόγους ἐξωραϊστικούς, προστατευτικούς, ὑγιεινῆς, τουριστικούς κλπ.

5. Τὴν 1/16.9.1978 γνωμοδότηση τῆς Φιλοδασικῆς Ἐπιτροπῆς τοῦ Διαμερίσματος Πειραιῶς, ὑπὲρ τῆς κηρύξεως ὡς ἀναδασωτέων τῶν δασικῶν εκτάσεων πού καταστράφησαν ἀπὸ πυρκαγιά, ἀποφασίζουμε :

Κηρύσσουμε ὡς ἀναδασωτέα τὴν ἰδιωτικὴ δασικὴ ἔκταση στὴ θέση «ΨΩΜΕΙ·ΚΛ» περιφέρειας συνοικισμού Βλαχέικα τῆς Κοινότητος Γαλατᾶ—Τροιζηνίας, ἐμβαδοῦ 33,300 στρεμμάτων, ὅπως φαίνεται στὸ συνημμένο ἀπόσπασμα χάρτη καὶ τοποδιάγραμμα με κλίμακα 1 : 50.000 καὶ 1 : 1.000 ἀντίστοιχα καὶ ὀρίζεται με θαμνώδη ἔκταση ἄκαυτη καὶ ἐλαιαγροκτῆματα καὶ ἀγροκτῆματα Ἄφῶν Ψωμῶ.

Τὸ ἀνωτέρω ἀπόσπασμα χάρτη καὶ τοποδιάγραμμα ἀποτελεῖ ἀναπόσπαστο μέρος τῆς ἀποφάσεώς μας αὐτῆς.

Ἡ ἀπόφαση αὐτὴ νὰ δημοσιευθεῖ στὴν Ἐφημερίδα τῆς Κυβερνήσεως.

Πειραιῶς, -11 Νοεμβρίου 1978

Ὁ Ἀναπλ. Νομάρχης
Π. ΓΕΡΟΓΙΑΝΝΗΣ

Αριθ. 4569/Φ.161

(2)

Περὶ ἀναγκαστικῆς ἀπαλλοτριώσεως ἀγροτικῶν ἀκινήτων πρὸς κατασκευὴν ὁδοῦ διὰ τὴν σύνδεσιν τῆς ὁδοῦ Βολιμῶν — Ἐλκῆς — Ἀσκῶ — Ἀγ. Νικολάου μετὰ τῆς ὁδοῦ Βολιμῶν — Τρυπητῆς — Ἀγ. Νικολάου, Νομοῦ Ζακύνθου.

Ο ΝΟΜΑΡΧΗΣ ΖΑΚΥΝΘΟΥ

Ἐχόντες ὑπ' ὄψει:

1) Τὰς διατάξεις τοῦ ὑπ' ἀριθ. 797/71 Ν. Δ/τος «περὶ ἀναγκαστικῶν ἀπαλλοτριώσεων», ἐν συνδυασμῷ πρὸς τὰς διατάξεις τοῦ ὑπ' ἀριθ. 139/1971 Β.Δ/τος «περὶ ἀρμοδιότητος τῶν Νομαρχῶν πρὸς κήρυξιν ἀναγκαστικῶν τινῶν ἀπαλλοτριώσεων».

2) Τὰς διατάξεις τοῦ ἀρθροῦ 23 τοῦ ἀπὸ 25.11.1929 Δ/τος «περὶ κωδικοποιήσεως τῶν περὶ κατασκευῆς καὶ συντηρήσεως ὁδῶν κειμένων διατάξεων».

3) Τὸ ὑπ' ἀριθ. 30/3.10.1979 Πρακτικὸν τοῦ Διοικητικοῦ Συμβουλίου τοῦ Νομαρχιακοῦ Ταμείου Ζακύνθου, ἀποφασίζομεν:

Κηρύσσομεν ἀναγκαστικῶς ἀπαλλοτριωτέαν, λόγῳ δημόσιας ὠφελείας, ἤτοι πρὸς κατασκευὴν συνδετηρίου ἐπαρχιακῆς ὁδοῦ διὰ τὴν σύνδεσιν τῆς ἐπαρχιακῆς ὁδοῦ Βολιμῶν — Ἐλκῆς — Ἀσκῶ — Ἀγ. Νικολάου μετὰ τὴν τοιαύτην, Βολιμῶν — Κοριθίου — Τρυπητῆς — Ἀγ. Νικολάου, Νομοῦ Ζακύνθου, ἀγροτικὴν ἐκτασιν συνολικοῦ ἐμβαδοῦ 1.232.50 τ.μ. μετὰ τῶν ἐντὸς ταύτης κτισμάτων παλαιῶν οἰκοδομῶν, κειμένην ἐντὸς τῶν ὁρίων τῆς Κοινότητος Βολιμῶν τοῦ Νομοῦ Ζακύνθου, ὡς αὕτη εἰκονίζεται ὑπὸ τὰ στοιχεῖα Α Β Θ Η Ι Ε Ν Μ Λ Κ Ζ Ε Δ Γ Α καὶ Ο Π Ρ Σ Ο εἰς τὸ ἀπὸ 27.9.1979 κτηματολογικὸν διάγραμμα, ὑπὸ κλίμακα 1:200, μετὰ τοῦ ἐπ' αὐτοῦ κτηματολογικοῦ πίνακος, τοῦ συντάξαντος Ἐργοληγοῦ Δημοσίων Ἔργων Ἰωάννου Ζαβραδινοῦ, ὑπερεστούτος παρὰ τῆ ΔΤΥΝ Ζακύνθου, δεόντος θεωρηθέντος τὴν αὐτὴν ὑπὸ τοῦ Δ/ντοῦ τῆς ὡς ἄνω Δ/σεως Τεχνικῶν Ἰπηρεσιῶν, Νικολάου Χατζίνη.

Ἐπὶ τῆς ἀπαλλοτριουμένης ἐκτάσεως, προβάλλουν δικαιώματα κυριότητος οἱ: 1) Ἀναστασία συζ. Διον. Θεοδόση, 2) οἱ Ἀσὶ Καψαμπέλη, 3) ὁ Παναγιώτης Ταβουλάρης κ.λ.π.

Ἡ ἀπαλλοτριώσις κηρύσσεται ὑπὲρ τοῦ Δημοσίου καὶ δαπάναις τοῦ Νομαρχιακοῦ Ταμείου Ζακύνθου.

Ἡ παρῶτα δημοσιευθήτω διὰ τῆς Ἐφημερίδος τῆς Κυβερνήσεως.

Ἐν Ζακύνθῳ τῇ 13 Νοεμβρίου 1979

Ὁ Νομάρχης
ΚΩΝ/ΝΟΣ ΤΑΣΣΟΠΟΥΛΟΣ

ΠΟΛΕΟΔΟΜΙΑ

ΑΠΟΦΑΣΕΙΣ

Αριθ. Δ.Π. 27388

(3)

Περὶ τροποποιήσεως ρυμ. σχεδίου Ν. Μαδύτου Θεσ/νίκης.

Ο ΝΟΜΑΡΧΗΣ ΘΕΣΣΑΛΟΝΙΚΗΣ

Ἐχόντας ὑπόψη:

1. Τὶς διατάξεις τοῦ ἀπὸ 17.7.23 Ν.Δ/τος «περὶ σχεδίων πόλεων κλπ», ὅπως μεταγενέστερα τροποποιήθηκαν καὶ συμπληρώθηκαν.

2. Τὶς διατάξεις τοῦ Ν. 3200/55 «περὶ διοικητικῆς ἀποκεντρώσεως», ὅπως μεταγενέστερα τροποποιήθηκαν καὶ συμπληρώθηκαν.

3. Τὶς διατάξεις τοῦ Α.Ν. 314/68 «περὶ παροχῆς εἰς τὸν Ἰπουργὸν Β.Ε. καὶ τοὺς Νομάρχας ἀρμοδιοτήτων ἐπὶ θεμάτων ἐγκρίσεως, ἐπεκτάσεως ἢ τροποποιήσεως σχεδίων πόλεων καὶ κωμῶν», ὅπως αὐτὲς τροποποιήθηκαν μετὰ Ν.Δ. 1018/71.

4. Τὸ 573/2.7.79 ἔγγραφο τῆς Κοινότητος Ν. Μαδύτου, μετὰ τὸ ὁποῖο ὑπέβαλε στὴν Ἰπηρεσίαν μας πρότασιν τροποποιήσεως τοῦ ρυμ. σχεδίου στὸ Ο.Τ. 635.

5. Τὴν ἀπὸ 13.8.79 εἰσήγησιν τοῦ Τ.Π.Μ. τῆς Δ/σεως Πολεοδομίας, μετὰ τὴν ὁποία εἰσηγᾶται τὴν ἐγκρίσιν τῆς τροποποιήσεως στὸ Ο.Τ. 635.

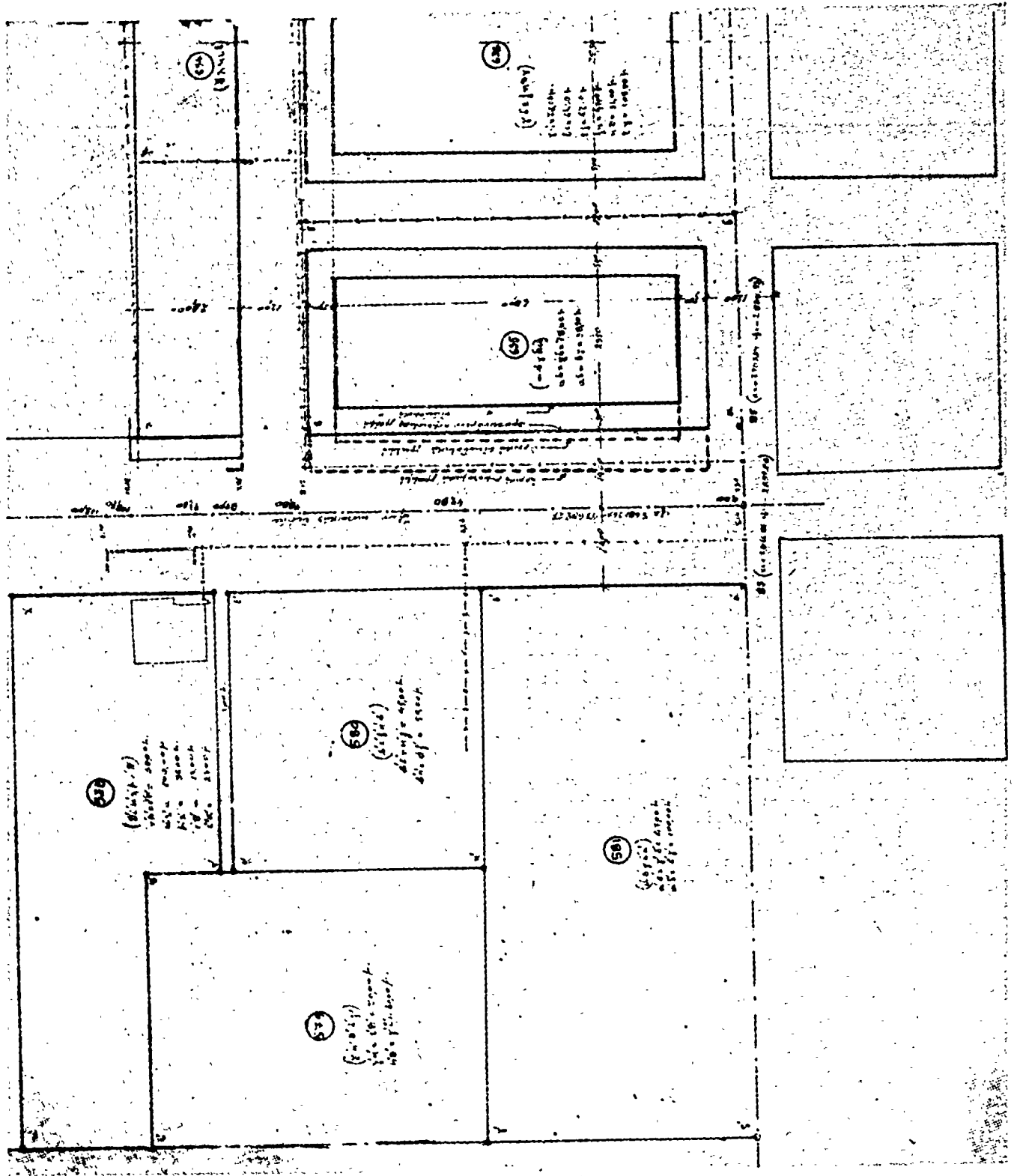
6. Τὴν 513/38/23.8.79 γνωμοδότησιν τοῦ Νομαρχιακοῦ Συμβουλίου Δ.Ε. (Τμῆμα Ν.Θ.), μετὰ τὴν ὁποία ἐγκρίνεται ὁμόφωνα ἡ τροποποίησιν στὸ Ο.Τ. 635, ἀποφασίζομεν:

Ἐγκρίνομε τὴν τροποποίησιν τοῦ ρυμοτομικοῦ σχεδίου Ν. Μαδύτου Θεσ/νίκης στὸ Ο.Τ. 635, ὅπως φαίνεται στὸ διάγραμμα.

Ἡ ἀπόφραση αὕτη νὰ δημοσιευθῆ στὴν Ἐφημερίδα τῆς Κυβερνήσεως.

Θεσσαλονίκη, 4 Ὀκτωβρίου 1979

Ὁ Νομαρχῶν Γεν. Δ/ντῆς
ΓΕΩΡΓΙΟΣ Α. ΚΕΦΑΛΑΣ



ΤΟΠΟΓΡΑΦΙΚΟΝ ΔΙΑΓΡΑΜΜΑ ΧΕΡΟΥ
ΑΘΓΔΕΖΗΘΑ ΔΙΑΜΕΤΡΕΣΤΩΝ
ΓΥΜΝΑΣΙΟΥ ΝΕΑΣ ΜΑΔΥΤΟΥ

ΚΑΙΜΑΝΕ 1:500

Κατάσταση: 19/11/39
ΚΑΤΑΣΤΑΣΙΣ: 19/11/39



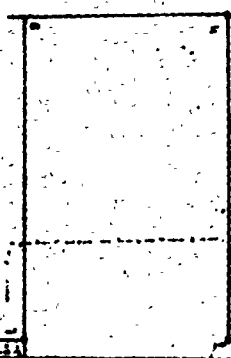
Ποσειδών - 19/11/39
Α. Γ. ΚΑΙΜΑΝΕ

ΜΕΛΟΣ ΤΗΣ ΠΑΡΟΥΣΙΑΣ
ΑΡΧ. ΑΡΧ. ΤΟΜΟΓΡΑΦΙΑΣ
ΑΡΧ. ΑΡΧ. ΤΟΜΟΓΡΑΦΙΑΣ
Α. Μ. 12 Ε 2041
Α. Μ. 12 Ε 1324
Α. Μ. 12 Ε 2041
Α. Μ. 12 Ε 2041
Α. Μ. 12 Ε 2041
Α. Μ. 12 Ε 2041

ΧΩΡΟΣ ΑΘΓΔΕΖΗΘΑ
ΔΙ' ΑΝΤΙΣΤΑΣΕΩΣ ΔΙΔΑΚΤΗΡΙΟΥ

ΜΕΛΟΣ ΤΗΣ ΠΑΡΟΥΣΙΑΣ
ΑΡΧ. ΑΡΧ. ΤΟΜΟΓΡΑΦΙΑΣ
ΑΡΧ. ΑΡΧ. ΤΟΜΟΓΡΑΦΙΑΣ
Α. Μ. 12 Ε 2041
Α. Μ. 12 Ε 1324
Α. Μ. 12 Ε 2041
Α. Μ. 12 Ε 2041
Α. Μ. 12 Ε 2041
Α. Μ. 12 Ε 2041

10-11-39
Α. Γ. ΚΑΙΜΑΝΕ
Α. Γ. ΚΑΙΜΑΝΕ
Α. Γ. ΚΑΙΜΑΝΕ
Α. Γ. ΚΑΙΜΑΝΕ
Α. Γ. ΚΑΙΜΑΝΕ
Α. Γ. ΚΑΙΜΑΝΕ
Α. Γ. ΚΑΙΜΑΝΕ
Α. Γ. ΚΑΙΜΑΝΕ



Άριθ. Δ.Π. 31482

(4)

Περί καθορισμού χώρου για την ανέγερση σχολείου στην Κοινότητα Μεσαίου στο Ν. Θεσσαλονίκης.

Ο ΝΟΜΑΡΧΗΣ ΘΕΣΣΑΛΟΝΙΚΗΣ

Έχοντας υπόψη :

1. Τις διατάξεις του από 17.7.23 Ν.Δ/τος «περί σχεδίων πόλεων κλπ.», όπως μεταγενέστερα τροποποιήθηκαν και συμπληρώθηκαν.
2. Τις διατάξεις του Ν. 3200/55 «περί διοικητικής αποκέντρωσης», όπως μεταγενέστερα τροποποιήθηκαν και συμπληρώθηκαν.
3. Τις διατάξεις του Α.Ν. 314/68 «περί παροχής εις τον Υπουργόν Β.Ε. και τους Νομάρχας αρμοδιοτήτων επί θεμάτων έγκρισεως, επεκτάσεως ή τροποποιήσεως σχεδίων πόλεων και κωμών», όπως αυτές τροποποιήθηκαν με το Ν.Δ. 1018/71.
4. Το 824/1984/2.9.79 έγγραφο της Κοινότητας Μεσαίου και την 32/1979 απόφαση του Κοινοτικού Συμβου-

λίου, με την οποία εγκρίνουν τον καθορισμό χώρου σχολείου.

5. Την από 14.8.79 εισήγηση του Τ.Π.Μ., με την οποία εισηγγείται την έγκριση του καθορισμού του 132 οικόπ. του Ο.Τ. 19 για ανέγερση σχολείου.

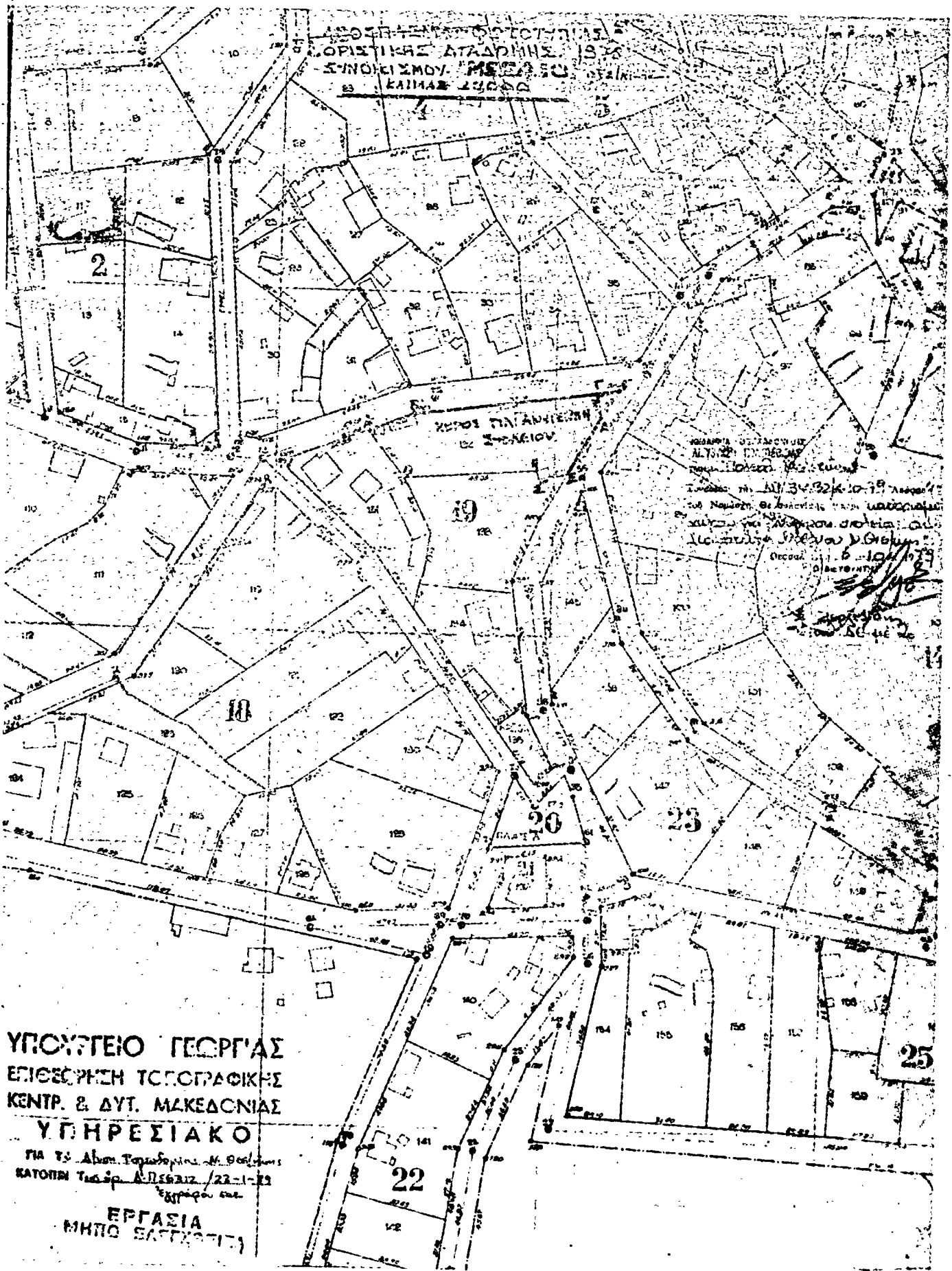
6. Την 512/38/23.8.79 γνωμοδότηση του Νομαρχιακού Συμβουλίου Δ.Ε. τ.μ. Ν.Θ., με την οποία γνωμοδότησε όμόφωνα για την έγκριση του καθορισμού του παραπάνω χώρου, αποφασίζουμε :

Έγκρινουμε τον καθορισμό του 132 οικόπ. Ο.Τ. 19, της Κοινότητας Μεσαίου ως χώρου για ανέγερση σχολείου, με εφαρμογή του συστήματος «πανταχόθεν ελεύθερο» κάλυψη 30 %, μέγιστο ύψος 8,50 μ. και με μέγιστο αριθμό όρόφων δύο (2), όπως ο χώρος αυτός φαίνεται στο διάγραμμα που συνοδεύει την από 14.8.79 εισήγηση της Δ/νσεως Πολοδομίας.

Η απόφαση αυτή να δημοσιευθεί στην Έφημερίδα της Κυβερνήσεως.

Θεσσαλονίκη, 4 Οκτωβρίου 1979

Ο Νομαρχών Γεν. Δ/ντής
ΓΕΩΡΓΙΟΣ Α. ΚΕΦΑΛΑΣ



ΕΠΙΣΤΗΜΟΝΟΤΗΤΑ
 ΣΥΝΟΙΚΙΣΜΟΥ ΜΕΣΣΗΝΩΝ
 ΚΑΙΜΑΣ 1932

ΧΩΡΟΣ ΠΑΝΑΓΙΩΤΗΝ
 22 ΣΥΝΟΙΚΙΩΝ

ΚΑΘΑΡΑ ΟΡΘΟΓΩΝΙΑ
 ΑΥΤΟΝΟΜΟΝΟΤΗΤΑ
 ΠΡΩΤΟΒΟΥΛΗ
 ΤΑΜΕΙΟΝ ΤΩΝ ΔΕΛΤΑ 34/32/10-19
 ΤΩΝ ΝΟΜΩΝ 26/26/1928 ΚΑΙ 10/1929
 ΚΑΙ ΤΩΝ ΑΝΤΙΣΤΑΝΤΩΝ ΟΡΘΟΓΩΝΙΑ
 ΑΝΤΙΣΤΑΝΤΩΝ ΟΡΘΟΓΩΝΙΑ
 ΟΡΘΟΓΩΝΙΑ
 6/10/1932
 ΟΡΘΟΓΩΝΙΑ

ΥΠΟΥΡΓΕΙΟ ΓΕΩΡΓΙΑΣ
 ΕΠΙΣΤΗΜΟΝΟΤΗΤΑ ΤΟΠΟΓΡΑΦΙΚΗΣ
 ΚΕΝΤΡ. & ΔΥΤ. ΜΑΚΕΔΟΝΙΑΣ
 ΥΠΗΡΕΣΙΑΚΟ

ΓΙΑ ΤΟΝ ΔΕΛΤΑ 34/32/10-19
 ΚΑΤΟΠΙΝ ΤΗΣ ΑΠΕΦΑΣΕΩΣ 23-1-32

ΕΡΓΑΣΙΑ ΜΗΝΟ ΒΑΡΥΣΤΕΙΑ

ΑΝΑΚΟΙΝΩΣΕΙΣ

(5)

Περί ειδοποίησης της γενεμένης παρακαταθέσεως αποζημίωσης εξ αναγκαστικής απαλλοτριώσεως ακινήτου ρυμοτομωμένου εν της εφαρμογής του έγκειμένου πολεοδομικού σχεδίου του Δήμου Περιστερίου Ν. Αττικής.

Η Καλομοίρα χήρα Αναστασίου Κατελούζου, τὸ γένος Γεωργίου Πεττήρη, κάτοικος Περιστερίου Αττικής, Κολοκοτρώνη 2, συμφώνως τῆς διατάξεως τοῦ Νόμου, φέρω εἰς γνώσιν τῶν κακτημένων ἢ ἀξιούτων δικαιώματα κυριότητος, ἐπὶ ἀκινήτου ἐκτάσεως μ.π. (81) ρυμοτομηθέντος πρὸς ἐφαρμογὴν τοῦ ἐγκειμένου σχεδίου τοῦ Δήμου Περιστερίου καὶ ἐμφαινόμενου ὑπὸ τοῦ ἀριθμοῦ 26—27—7—30—26 εἰς τὸ ἀπὸ 21.2.69 τοπογραφικὸν διάγραμμα τοῦ Τεχνικοῦ ὑπαλλήλου τοῦ Πολεοδομικοῦ Γραφείου Ἀθηνῶν Ἀντ. Μαρκουίζου, τὸ συνεδεῖον τὴν ὑπ' ἀριθ. 67/21.2.1969 πρᾶξιν τοῦ αὐτοῦ Πολεοδομικοῦ Γραφείου, ὅτι ἡ καθορισθεῖσα ὀριστικῆ

τιμὴ μονάδος ἀποζημιώσεως δυνάμει τῆς ὑπ' ἀριθ. 12487/1979 ὀριστικῆς ἀποφάσεως τοῦ Πολυμελοῦς Πρωτοδικαίου Ἀθηνῶν καταστάτης τελεσιδίκου, κατετέθη εἰς τὸ Ταμεῖον Παρακαταθητῶν καὶ Δανείων, συσταθέντος τοῦ ὑπ' ἀριθ. 563610/10.11.1979 γραμματίου παρακαταθήκης διὰ ποσὸν δραχ. τριακοσίων σαράντα ἑκτῶ χιλιάδων τριακοσίων δραχ. (348.300). Τὸ ἀνωτέρω γραμμάτιον κατετέθη εἰς τὴν Συμβολαιογράφον Ἀθηνῶν Ἑλένη Κατσαράρου — Γιακουμάκη, συνταγείσης τῆς ὑπ' ἀριθ. 2030/79 πράξεως καταθέσεως.

Ἡ ἀνωτέρω ἀποζημίωσις εἶναι ἀποδοτέα εἰς τοὺς διὰ δικαστικῆς ἀποφάσεως ἀναγνωρισθέντους δικαιούχους.

Ἡ παρούσα δημοσιευθῆτω διὰ τῆς Ἐφημερίδος τῆς Κυβερνήσεως.

Ἐν Ἀθήναις τῇ 15 Νομβρίου 1979

Ὁ πληρεξούσιος Δικηγόρος
ΚΩΣΤΑΣ Δ. ΜΟΥΖΑΚΗΣ

(Ἀριθ. τριπλ. Τριμ. Γεν. Ἐσόδων Ἀθηνῶν 58920/79)