

# ΕΦΗΜΕΡΙΣ ΤΗΣ ΚΥΒΕΡΝΗΣΕΩΣ

## ΤΗΣ ΕΛΛΗΝΙΚΗΣ ΔΗΜΟΚΡΑΤΙΑΣ

ΤΕΥΧΟΣ ΤΕΤΑΡΤΟ

Αρ. Φύλλου 721

4 Σεπτεμβρίου 2006

### ΠΕΡΙΕΧΟΜΕΝΑ

#### ΑΠΟΦΑΣΕΙΣ

Τροποποίηση του εγκεκριμένου ρυμοτομικού σχεδίου του δήμου Αθηναίων (Ν. Αττικής), κατάργηση και επιβολή προκηπίου.....	1
Κήρυξη έκτασης 982 m <sup>2</sup> ως αναδασωτέας στη θέση «Βελανιδιά» περιφέρειας Δημοτικού Διαμερίσματος Μουσούρων Δήμου Μεσολογγίου Νομού Αιτωλοακαρνανίας.....	2
Επικύρωση τροποποίησης οριογραμμής ρέματος που διέρχεται από το Δ.Δ. Ωραιοκάστρου Δήμου Ωραιοκάστρου, Νομού Θεσσαλονίκης.....	3

#### ΑΠΟΦΑΣΕΙΣ

Αριθμ. 29635	(1)
Τροποποίηση του εγκεκριμένου ρυμοτομικού σχεδίου του δήμου Αθηναίων (ν.Αττικής), κατάργηση και επιβολή προκηπίου».	

#### Ο ΥΦΥΠΟΥΡΓΟΣ ΠΕΡΙΒΑΛΛΟΝΤΟΣ, ΧΩΡΟΤΑΞΙΑΣ ΚΑΙ ΔΗΜΟΣΙΩΝ ΕΡΓΩΝ

Έχοντας υπόψη:

1. Τις διατάξεις των άρθρων 152 (1, 2 και 6), 154 και 160 του από 14.7.1999 π.δ/τος «Κώδικας Βασικής Πολεοδομικής Νομοθεσίας» (Δ' 580).
2. Τις διατάξεις του άρθρου 90 του π.δ/τος 63/2005 «Κωδικοποίηση της νομοθεσίας για την Κυβέρνηση και Κυβερνητικά Όργανα (Α' 98).
3. Την υπ' αριθμ. 4881/19.5.2004 απόφαση του Πρωθυπουργού και του Υπουργού Περιβάλλοντος, Χωροταξίας και Δημοσίων Έργων «Ανάθεση αρμοδιοτήτων του Υπουργού Περιβάλλοντος, Χωροταξίας και Δημοσίων

Έργων στους Υφυπουργούς Περιβάλλοντος, Χωροταξίας και Δημοσίων Έργων» (Β' 754).

4. Τις υπ' αριθμ. 973/10.4.2001, 2448/25.10.2001 και 1073/17.4.2006 γνωμοδοτήσεις του δημοτικού συμβουλίου Αθηνών.

5. Την υπ' αριθμ. 278/6.12.2005 γνωμοδότηση του Κεντρικού Συμβουλίου Χωροταξίας Οικισμού και Περιβάλλοντος.

6. Το γεγονός ότι από κανονιστικές διατάξεις της απόφασης αυτής δεν προκαλείται δαπάνη σε βάρος του κρατικού προϋπολογισμού και του προϋπολογισμού του οικείου ΟΤΑ, αποφασίζουμε:

1. Εγκρίνεται η τροποποίηση του εγκεκριμένου ρυμοτομικού σχεδίου του δήμου Αθηναίων (Ν. Αττικής) και ειδικότερα στο Ο.Τ.41 (περιοχή 91) με την μετατόπιση των οικοδομικών και ρυμοτομικών γραμμών, τον καθορισμό κοινοχρήστου χώρου και την έγκριση πεζοδρόμου, όπως φαίνεται στο σχετικό πρωτότυπο διάγραμμα σε κλίμακα 1:500 που θεωρήθηκε από τον Προϊστάμενο της Δ/σης Τοπογραφικών Εφαρμογών με την υπ' αριθμ. 29635/2006 πράξη του και που αντίτυπό του σε φωτομίκρυνση δημοσιεύεται με την παρούσα απόφαση.

2. Στο πρόσωπο των οικοπέδων, οικοδομημένων ή μή, που βρίσκονται στην περιοχή της οποίας τροποποιείται το σχέδιο, καταργείται το προβλεπόμενο από το εγκεκριμένο σχέδιο προκήπιο και επιβάλλεται νέο πλάτους τριών (3) μέτρων, όπως φαίνεται στο διάγραμμα της παρ. 1.

3. Η ισχύς της παρούσας απόφασης αρχίζει από τη δημοσίευσή της στην Εφημερίδα της Κυβερνήσεως.

Η απόφαση αυτή να δημοσιευθεί στην Εφημερίδα της Κυβερνήσεως.

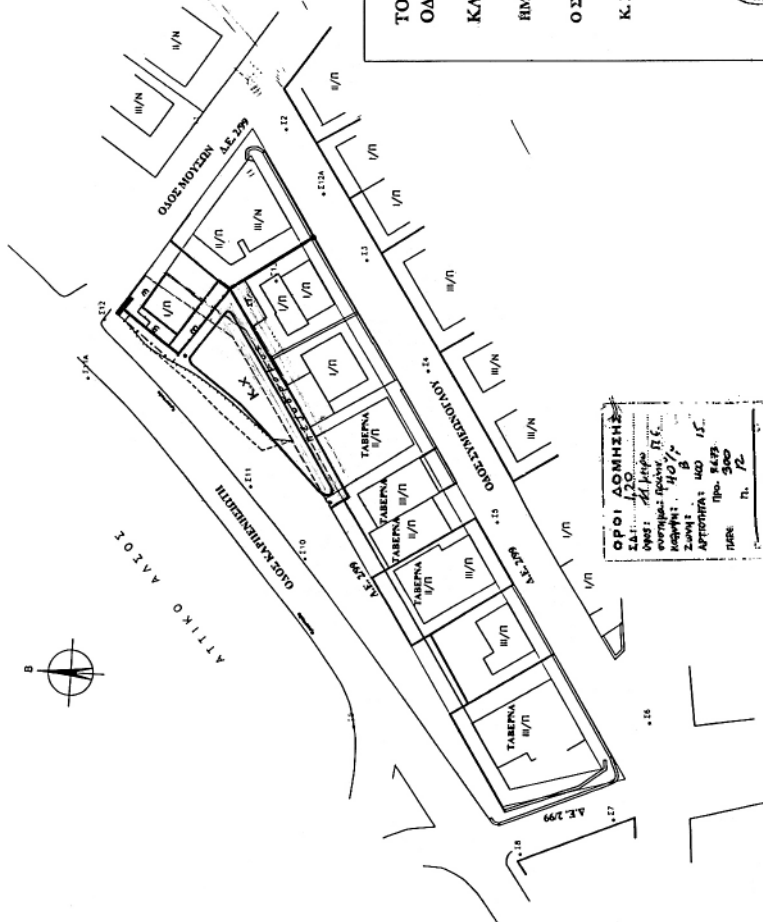
Αθήνα, 10 Ιουλίου 2006

Ο ΥΦΥΠΟΥΡΓΟΣ

**ΣΤΑΥΡΟΣ ΕΛ. ΚΑΛΟΓΙΑΝΝΗΣ**

ΔΗΜΟΣ ΑΘΗΝΑΙΩΝ  
Δ/ΝΣΗ ΠΟΛΕΟΔΟΜΙΑΣ  
ΤΜΗΜΑ ΤΟΠΟΓΡΑΦΙΚΟΥ

ΑΡΙΘΜΟΣ ΣΧΕΔΙΟΥ 3157



ΕΘΝΙΚΟ ΤΥΠΟΓΡΑΦΕΙΟ  
Για τεχνολογία, δείτε στο [www.et.gr](http://www.et.gr)  
ή στο [www.et.gr](http://www.et.gr) με αριθμό 53 11.

ΥΠΟΥΡΓΕΙΟ  
ΠΕΡΙΒΑΛΛΟΝΤΟΣ ΧΩΡΟΤΑΞΙΑΣ & ΔΗΜ. ΕΡΓΩΝ

ΥΠΟΥΡΓΕΙΟ  
ΠΕΡΙΒΑΛΛΟΝΤΟΣ ΧΩΡΟΤΑΞΙΑΣ & ΔΗΜ. ΕΡΓΩΝ  
ΕΠΙΧΕΙΡΗΣΙΑΚΟ ΠΡΟΓΡΑΜΜΑ  
"ΠΡΟΓΡΑΜΜΑ ΓΙΑ ΤΗΝ ΑΝΑΜΟΡΦΩΣΗ  
ΤΗΣ ΕΛΛΑΔΟΣ ΚΑΙ ΤΗΝ ΑΝΑΜΟΡΦΩΣΗ  
ΤΗΣ ΠΟΛΕΩΣΗΣ ΚΑΙ ΤΗΝ ΑΝΑΜΟΡΦΩΣΗ  
ΤΗΣ ΒΥΣΣΟΥ, ΙΝΔΙΑΣ ΚΑΙ ΕΣΤΙΝ  
ΦΑΝΤΑΣΜΑ"

Αρ. Φ.Α. 115/06  
62.1

ΤΟΠΟΓΡΑΦΙΚΟ ΔΙΑΓΡΑΜΜΑ  
ΟΔΟΙ: ΜΟΥΣΩΝ-ΚΑΡΠΕΝΗΣΙΩΤΗ-  
ΣΥΜΕΩΝΟΓΛΟΥ  
ΚΛΙΜ: 1:500  
ΗΜΕΡΟΜΗΝΙΑ: ΜΑΪΟΣ 2003  
ΟΣΥΝΤΛΑΣ Ο ΜΗΧΑΝΙΚΟΣ  
Κ. ΜΠΑΚΑΤΣΕΛΟΣ Ε. ΡΟΥΚΟΥΝΑΚΗ

Ο ΠΡΕΣΒΥΤΕΡΑΝΟΣ ΤΟΠΟΓΡΑΦΙΚΟΥ  
ΣΤΑΜΑΤΗΣ ΧΑΤΖΟΠΟΥΛΟΣ

ΟΡΟΙ ΔΟΜΗΣΗΣ  
ΣΑ: 1/20  
ΦΑ: 1/50  
ΕΠΙΣΤΡΟΦΗ: 1/20  
ΑΡΧΙΤΕΚΤΟΝΙΚΟ ΜΟ 15  
ΠΡΟ: 300  
ΠΛΗ: 72

Αριθμ. 1866

(2)

Κήρυξη έκτασης 982 m<sup>2</sup> ως αναδασωτέας στη θέση «Βελανιδιά» περιφέρειας Δημοτικού Διαμερίσματος Μουσούρων Δήμου Μεσολογγίου Νομού Αιτωλοακαρνανίας.

Ο ΓΕΝΙΚΟΣ ΓΡΑΜΜΑΤΕΑΣ  
ΠΕΡΙΦΕΡΕΙΑΣ ΔΥΤΙΚΗΣ ΕΛΛΑΔΟΣ

Έχοντας υπόψη τις διατάξεις:

1. Του άρθρου 117 παρ. 3 του Συντάγματος της Ελλάδας «περί διοικητικής αποκέντρωσης».

2. Του άρθρου 1 του ν. 3200/1955 περί διοικητικής αποκέντρωσης όπως τροποποιήθηκαν μεταγενέστερα.

3. Των άρθρων 1 παρ. 1, 2 παρ. 1δ, 5 παρ. 3β, 6 παρ. 7 και 7 παρ. 2 του ν. 2503/1997 «Διοίκηση, Οργάνωση, Στελέχωση της Περιφέρειας».

4. Του ν. 998/1979 «περί προστασίας δασών κ.λ.π.» και ειδικότερα: α) του άρθρου 38 παρ. 1 και β) του άρθρου 41 παρ. 1.

5. Τις εξής διαταγές του Υπουργείου Γεωργίας με αριθμ.: α) 160417/1180/8.7.1980, β) 182447/3049/24.9.1980 και γ) 141823/4.2.1983.

6. Την υπ' αριθμ. 2488/7.6.2006 πρόταση του Δασαρχείου Μεσολογγίου περί κηρύξεως αναδασωτέας έκτασης.

7. Την υπ' αριθμ. 186 Γ.Γ./30.6.1998 απόφαση του Γενικού Γραμματέα Περιφέρειας Δυτικής Ελλάδος «περί ανάθεσης αρμοδιοτήτων», αποφασίζουμε:

Κηρύσσουμε ως αναδασωτέα, με φυσική ή τεχνητή αναγέννηση, με σκοπό την προστασία για την επαναδημιουργία της δασικής βλάστησης που καταστράφηκε από Παράνομη Εκχέρσωση και την διατήρηση του χαρακτήρα της δασικής έκτασης ώστε να αποκλεισθεί η διάθεση αυτής για άλλο σκοπό, την παραπάνω δημόσια δασική έκταση των 982 m<sup>2</sup> και ανήκει στην κατηγορία του άρθρου 3 παρ. 2 και του άρθρου 4 παρ. 1ε, του ν. 998/1979, όπως αυτός τροποποιήθηκε από τις διατάξεις του ν. 3208/2003. Η ανωτέρω έκταση βρίσκεται στη θέση «Βελανιδιά» περιφέρειας Δημοτικού Διαμερίσματος Μουσούρων Δήμου Μεσολογγίου Νομού Αιτωλοακαρνανίας.

Προσδιορίζεται από τα στοιχεία (Α, Β, Γ, Δ, Ε, Ζ, Η, Θ, Α) και οριοθετείται ως ακολούθως:

Ανατολικά: Με Δημόσια Δασική Έκταση και υπάρχοντα αμπελώνα ιδίου.

Δυτικά: Με Δημόσια Δασική Έκταση.

Βόρεια: Με Λωρίδα Δημόσιας Δασικής Έκτασης (πράνες) και υπάρχοντα χωμάτινο δρόμο.

Νότια : Με Δημόσια Δασική Έκταση, όπως φαίνεται στο συνημμένο διάγραμμα χάρτη, που αποτελεί αναπόσπαστο μέρος της απόφασης αυτής.

Η απόφαση αυτή να δημοσιευθεί στην Εφημερίδα της Κυβερνήσεως.

Πάτρα, 21 Ιουνίου 2006

Με εντολή Γενικού Γραμματέα Περιφέρειας  
Ο Αναπληρωτής Γενικός Διευθυντής  
ΧΡΗΣΤΟΣ ΓΙΩΤΣΟΠΟΥΛΟΣ

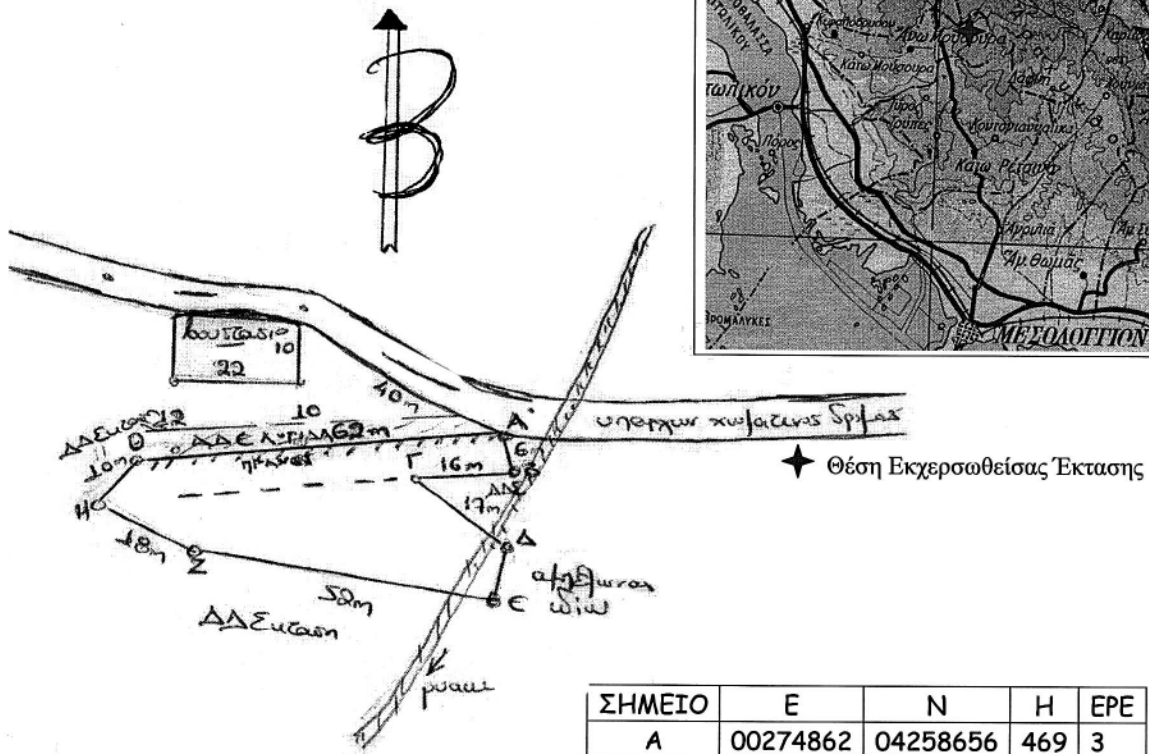
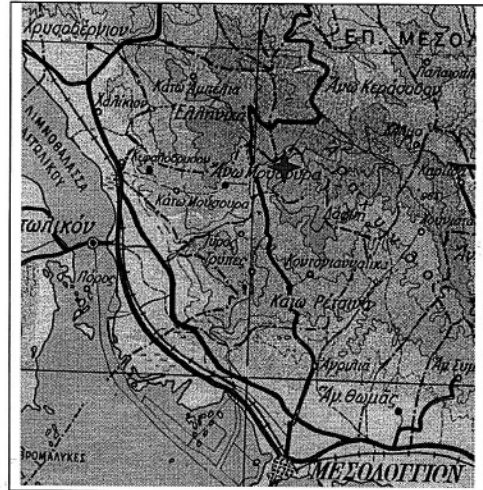
### ΤΟΠΟΓΡΑΦΙΚΟ ΔΙΑΓΡΑΜΜΑ

Της έκτασης που εκχερσώθηκε παράνομα από τον κ. *Μελαχρή Σπύρο* του Σταύρου στη θέση "Βελανιδιά" περιοχής Δημοτικού Διαμερισματος Μουσούρων Δήμου Μεσολογγίου.

**ΕΘΝΙΚΟ ΤΥΠΟΓΡΑΦΕΙΟ**  
Για τεχνικούς λόγους στο σχεδιάγραμμα έγινε σμίκρυνση κατά ποσοστό 78 %

**Απόσπασμα Χάρτη**  
κλίμακα 1:200.000

**Εμβαδό εκχερσωθείσας έκτασης 0,982 στρεμ.**  
Κλίμακα 1:1000



Μεσολόγγι 7-6-2006

Μεσολόγγι 19-6-2006

Πάτρα 22-6-2006



Δασάρχης Μεσολογγίου

Δημήτριος Ριζόπουλος  
Δασολόγος με Α' βαθμό



Διευθ. Δασών Αιτωλίας

Παύλος Πανταζής  
Διευθυντής Δασών



Με εντολή Γ.Γ.Π.Δ.Ε.

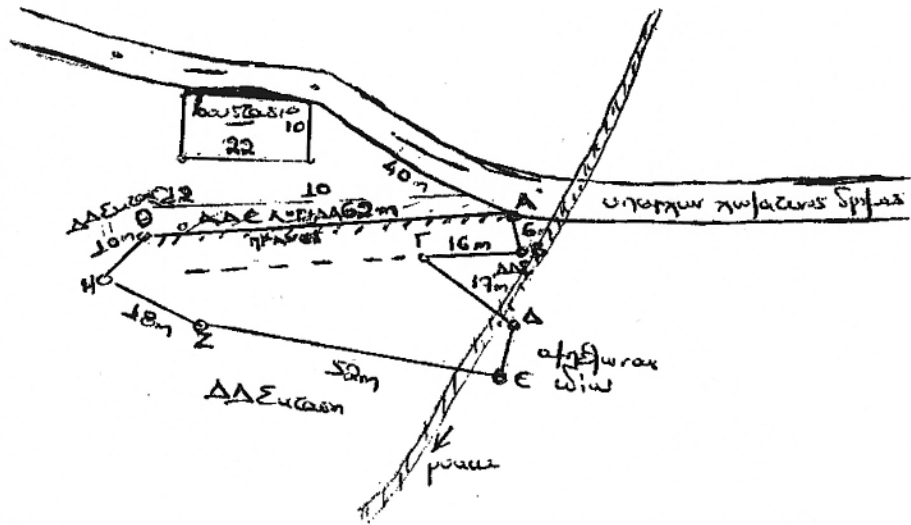
Γενικός Διευθ. Π.Δ.Ε.

Γιωτόπουλος

καταρτή και επιμέτρηση ΔΔ Ευκαίων  
 επί της Βελανιδιάς ΑΓ. ΜΟΥΣΟΥΡΙΩΝ  
 από τον ΣΠΥΡΟ ΜΕΛΑΧΡΗ επί σταύρου



ΕΘΝΙΚΟ ΤΥΠΟΓΡΑΦΕΙΟ  
 Για τεχνικούς λόγους στο σχεδιάγραμμα  
 έγινε σμίκρυνση κατά ποσοστό 78%



ΚΑ 1 : 3000

Εμβα. ΟΑ = 0,969 εκ

Α - 002.74.862 - 049.58 656-469 - 3 m

Αριθμ. 5270

(3)

Επικύρωση τροποποίησης οριογραμμής ρέματος που διέρχεται από το Δ.Δ. Ωραιοκάστρου Δήμου Ωραιοκάστρου, Νομού Θεσσαλονίκης.

Ο ΓΕΝΙΚΟΣ ΓΡΑΜΜΑΤΕΑΣ  
ΠΕΡΙΦΕΡΕΙΑΣ ΚΕΝΤΡΙΚΗΣ ΜΑΚΕΔΟΝΙΑΣ

Έχοντας υπόψη:

1) Τις διατάξεις του άρθρου 5 του ν. 3010/23.4.2002 «Εναρμόνιση του ν. 1650/1986 με τις οδηγίες 97/11 Ε.Ε. και 96/61 Ε.Ε., διαδικασία οριοθέτησης και ρυθμίσεις θεμάτων για τα υδατορεματα και άλλες διατάξεις» (ΦΕΚ 91Α'/25.4.2002).

2) Τις διατάξεις του άρθρου 6 του ν. 2503/1997 «Διοίκηση, οργάνωση της Περιφέρειας, ρύθμιση θεμάτων για την τοπική αυτοδιοίκηση και άλλες διατάξεις» (Φ.Ε.Κ. 107Α'/1997).

3) Τις διατάξεις του άρθρου 90 του «Κώδικα Νομοθεσίας για την Κυβέρνηση και τα κυβερνητικά όργανα», που κυρώθηκε με το άρθρο πρώτο του π.δ. 63/2005 (ΦΕΚ 98 Α').

4) Τις διατάξεις του άρθρου 10 του ν. 3044/2002 (Φ.Ε.Κ. 197Α'/27.8.2002) για την «Άσκηση αρμοδιοτήτων του Πολυεποδομικού Σχεδιασμού».

5) Την υπ' αριθμ. 07/12961/19.12.2005 απόφαση της Δ/νσης Τεχνικών Υπηρεσιών Ν.Α. Θεσσαλονίκης για την τροποποίηση της οριογραμμής του ρέματος.

6) Την υπ' αριθμ. 529/2005 απόφαση του Δήμου Ωραιοκάστρου.

7) Την υπ' αριθμ. 3367/22.5.2006 απόφαση της Δ/νσης Δημοσίων Έργων, Τμήμα Υδραυλικών Έργων, Έγκρισης της Υδρολογικής - Υδραυλικής Μελέτης της προς τροποποίηση οριογραμμής του ρέματος, αποφασίζουμε:

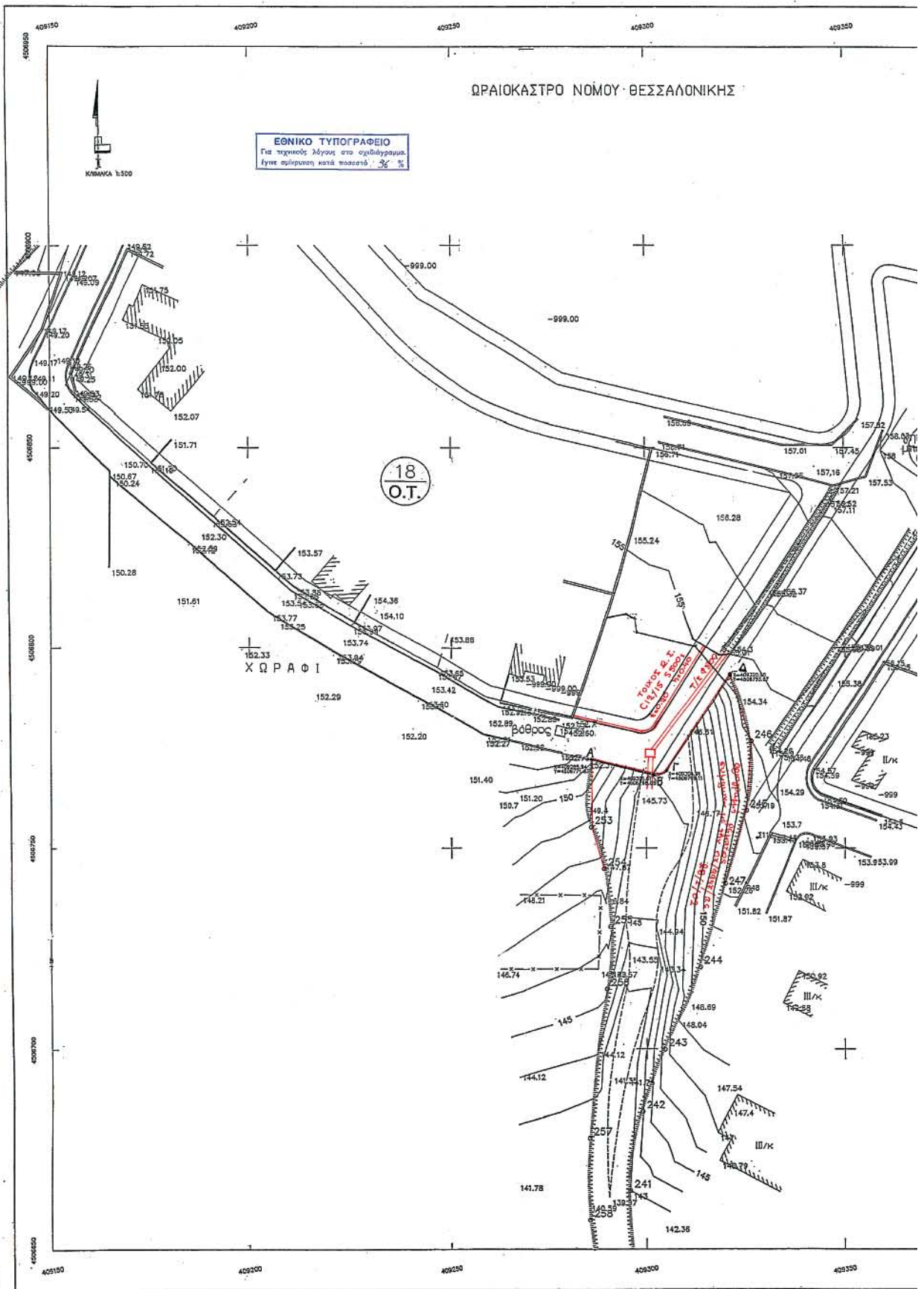
Επικυρώνεται η τροποποίηση της οριογραμμής του ρέματος που διέρχεται από το Δ.Δ. Ωραιοκάστρου του Δήμου Ωραιοκάστρου, Ν. Θεσσαλονίκης, με συντεταγμένες των κορυφών των πολυγωνομετρικών των γραμμών: 254, 253, Α, Β, Γ, Δ, 246, 245, 247, όπως αυτές σημειώνονται με κόκκινο χρώμα στο τοπογραφικό διάγραμμα κλίμακας 1:500, που συνοδεύει την απόφαση αυτή και αποτελεί αναπόσπαστο μέρος αυτής.

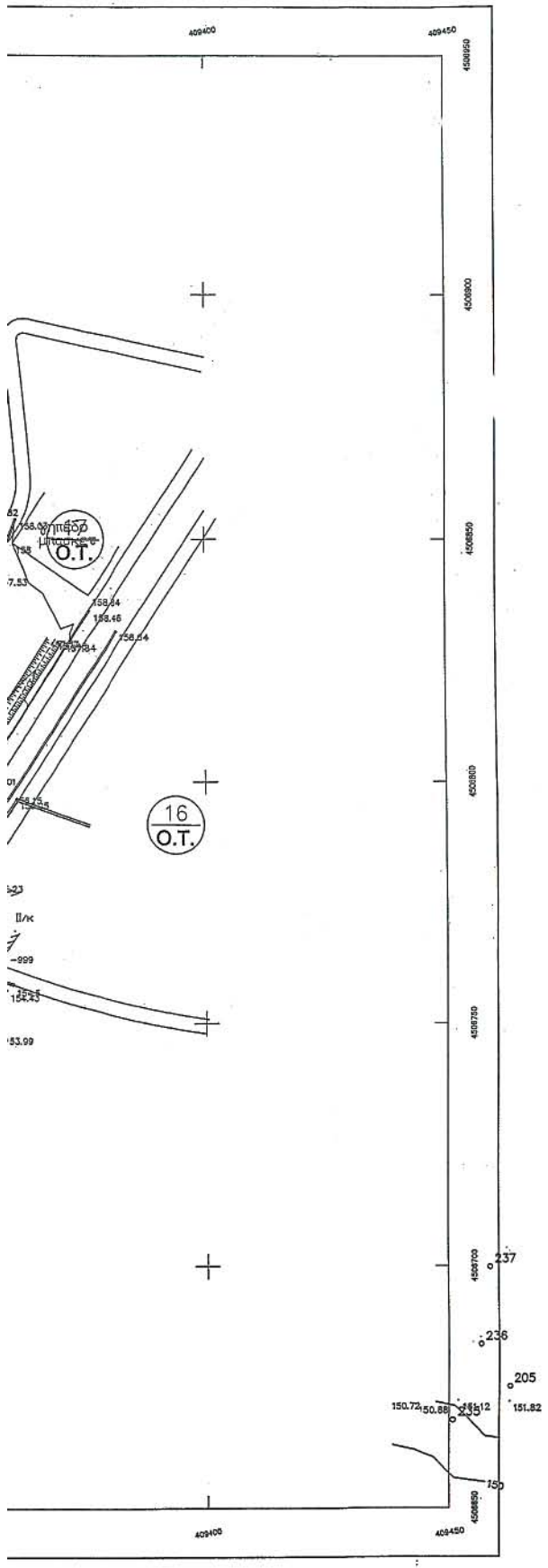
Η ισχύς της απόφασης αυτής αρχίζει από τη δημοσίευση της στην Εφημερίδα της Κυβερνήσεως.

Η απόφαση αυτή να δημοσιευθεί στην Εφημερίδα της Κυβερνήσεως, μαζί με το τοπογραφικό διάγραμμα και τον πίνακα συντεταγμένων των κορυφών των ρεμάτων που την συνοδεύουν.

Θεσσαλονίκη, 7 Ιουλίου 2006

Ο Γενικός Γραμματέας Περιφέρειας  
ΓΕΩΡΓΙΟΣ ΤΣΙΟΤΡΑΣ





ΣΥΝΤΕΤΑΓΜΕΝΕΣ ΟΡΙΟΓΡΑΜΜΗΣ ΡΕΜΑΤΟΣ

247	X=409319.70	Y=4506740.62
245	X=409324.81	Y=4506759.29
246	X=409325.98	Y=4506776.55
Δ	X=409320.9	Y=4506793.07
Γ	X=409304.91	Y=4506769.11
Β	X=409301.61	Y=4506768.05
Α	X=409285.94	Y=4506771.83
253	X=409286.05	Y=4506755.16
254	X=409289.48	Y=4506744.78

ΠΕΡΙΦΕΡΕΙΑ ΚΕΝΤΡΙΚΗΣ ΜΑΚΕΔΟΝΙΑΣ  
Δ.Π.Ε.Χ.Δ.  
Πολίτης ΘΕΣΣΑΛΟΝΙΚΗΣ  
Ονομα Δ.Δ. ΟΡΑΙΟΚΑΣΤΡΟΥ Δ.Π.Ε.Χ.Δ.  
Ονομα ΓΕΩΡΓΙΟΣ ΤΡΟΠΟΠΟΙΗΣΗΣ  
Ονομα ΧΑΡΑΞΗΝ ΡΕΜΑΤΟΣ  
Το παρόν τοπογραφικό διάγραμμα  
αποτελεί την υπ' αριθ. 592/11.7.06  
Απόφαση Γενικού Γραμματέα  
Περιφέρειας Κεντρικής Μακεδονίας  
αριθ. 1017/2006  
Α.Π.Τ.Κ.Μ.  
Ευαγγελία Γιαννούλη  
Αρχ. Μηχ. ΓΕ1 με Α.β.

**ΕΛΛΗΝΙΚΗ ΔΗΜΟΚΡΑΤΙΑ**  
**ΠΕΡΙΦΕΡΕΙΑ ΚΕΝΤΡΙΚΗΣ ΜΑΚΕΔΟΝΙΑΣ**

---

**ΕΡΓΟ : ΤΡΟΠΟΠΟΙΗΣΗ ΧΑΡΑΞΗΣ ΟΡΙΟΓΡΑΜΜΗΣ ΡΕΜΑΤΟΣ**  
**ΑΡΣΗ ΛΕΙΤΟΥΡΓΙΑΣ ΤΜΗΜΑΤΟΣ ΑΥΤΟΥ**  
**ΕΡΓΑΣΙΕΣ ΔΙΕΥΘΕΤΗΣΗΣ**

---

**ΘΕΣΗ : ΔΗΜΟΣ ΩΡΑΙΟΚΑΣΤΡΟΥ**  
**(ΕΝΤΟΣ ΣΧΕΔΙΟΥ ΠΕΡΙΟΧΗ)**  
**Δ.Δ. ΩΡΑΙΟΚΑΣΤΡΟΥ - Ο.Τ. 18**

---

**ΜΕΛΕΤΗΤΗΣ**  
**ΜΙΧΑΗΛΙΔΗΣ ΧΡΗΣΤΟΣ**  
**ΠΟΛΙΤΙΚΟΣ ΜΗΧΑΝΙΚΟΣ**

ΧΡΗΣΤΟΣ Ν. ΜΙΧΑΗΛΙΔΗΣ  
ΛΠΛΑ. ΠΟΛΙΤΙΚΟΣ ΜΗΧΑΝΙΚΟΣ Α.Π.Θ.  
ΒΑΛΟΣ Τ.Ε.Ε. ΑΡ. ΜΗΤΡΟΥΧ 53557  
ΒΑΛ. ΟΜΑΔ 22 - ΤΗΛ. 827505 ΘΕΣΣΑΛΟΝΙΚΗ  
Α.Φ.Μ. 044120554 / Α.Ο.Υ. 17 05/ ΜΗΧ/Σ

---

ΟΡΙΖΟΝΤΙΟΓΡΑΦΙΑ ΚΛΙΜΑΚΑ 1:500      ΑΡΙΘΜΟΣ ΣΧΕΔΙΟΥ 1

ΧΡΟΝΟΣ ΣΥΝΤΑΞΗΣ : ΣΕΠΤΕΜΒΡΙΟΣ 2005

Ο καθορισμός των οριογραμμών έγινε από την Δ.Τ.Υ./ Ν.Α. ΘΕΣ/ΝΙΚΗΣ σύμφωνα με την 07/12961/05 απόφαση

13/12/2005  
ΘΕΣΣΑΛΟΝΙΚΗ  
Ο πρασιόμορφος  
Τα Οικονομικών Χάρτων  
την Υδρ. Έργων

ΣΤΥΛΙΑΝΟΣ ΕΛΠΕΚΟΣ  
Πολίτης Μηχανικός με Α.β.

ΕΛΛΗΝΙΚΗ ΔΗΜΟΚΡΑΤΙΑ  
ΠΕΡΙΦΕΡΕΙΑ ΚΕΝΤΡΙΚΗΣ ΜΑΚΕΔΟΝΙΑΣ  
ΓΕΝΙΚΟ ΛΕΙΤΟΥΡΓΙΚΟ ΠΕΡΙΟΧΙΚΟ  
ΔΙΕΥΘΥΝΣΗ ΔΙΑΧΕΙΡΙΣΗ ΕΡΓΩΝ  
Τμήμα Υδρ. Έργων

Από υδρολόγηση - υδρολογική έρευνα  
αποκαθάρσας στις απαιτήσεις του  
Ν. 880/78 στις τριετ. με το Ν. 99/82  
Θεσσαλονίκη 19/7/2006  
Ο Μητρώμ. Δ.Ε.  
Ευαγγελία Γιαννούλη  
Πολ. Μηχ. ΓΕ1 με Α.β.

ΓΕΩΡΓΙΟΣ ΙΩΑΝΝΙΔΗΣ  
Πολ. Μηχ. ΓΕ1 με Α.β.

