



ΕΦΗΜΕΡΙΣ ΤΗΣ ΚΥΒΕΡΝΗΣΕΩΣ

ΤΗΣ ΕΛΛΗΝΙΚΗΣ ΔΗΜΟΚΡΑΤΙΑΣ

ΑΘΗΝΑ
29 ΟΚΤΩΒΡΙΟΥ 1991

ΤΕΥΧΟΣ ΤΕΤΑΡΤΟ

ΑΡΙΘΜΟΣ ΦΥΛΛΟΥ
737

ΠΕΡΙΕΧΟΜΕΝΑ

ΠΟΛΕΟΔΟΜΙΑ

ΑΠΟΦΑΣΕΙΣ

Τροποποίηση του ρυμοτομικού σχεδίου Θεσσαλονίκης στα Ο.Τ. μεταξύ των οδών Βιτο. Κορνάρου - Παπαδάκη - Κασσανδρείας και Κηφισίας	1
Έγκριση τοπικού ρυμοτομικού σχεδίου με τον χαρακτηρισμό χώρου Δημοτικού Σχολείου - Νηπιαγωγείου στην Κοινότητα Πενταλόφου Θεσσαλονίκης	2
Τροποποίηση του εγκεκριμένου ρυμοτομικού σχεδίου πόλης Ιωαννίνων στο Ο.Τ. 72, 75, 77 και 79	3
Τροποποίηση του ρυμοτομικού σχεδίου Αγίων Θεοδώρων (Ν. Κορινθίας)	4

ΠΟΛΕΟΔΟΜΙΑ

ΑΠΟΦΑΣΕΙΣ

Αριθ. ΔΠ/ΠΜ/36882/1559	(1)
Τροποποίηση του ρυμοτομικού σχεδίου Θεσσαλονίκης στα Ο.Τ. μεταξύ των οδών Βιτο. Κορνάρου - Παπαδάκη - Κασσανδρείας και Κηφισίας.	

Ο ΝΟΜΑΡΧΗΣ ΘΕΣΣΑΛΟΝΙΚΗΣ

Έχοντας υπόψη:

1) Τις διατάξεις του Ν. Δ/τος της 17.7.1923, όπως μεταγενέστερα τροποποιήθηκαν και συμπληρώθηκαν και ειδικότερα τα άρθρα 3 και 70.

2. Τις διατάξεις του Α.Ν. 314/68, (Φ.Ε.Κ. 47/Α), όπως τροποποιήθηκαν και συμπληρώθηκαν με το υπ' αρ. 1018/71 Ν.Δ/μα (Φ.Ε.Κ. 220 Α') και με τον παρ. 3 του άρθρου 34 του Ν. 1577/85 (Φ.Ε.Κ.

310/Α).

3. Τις διατάξεις του υπ' αρ. 183/1986 Π.Δ/τος (Φ.Ε.Κ. 70/Α) και ειδικότερα το άρθρο 1 (παρ. 1).

4. Τις υπ' αριθ. 1109/68 και 68/89 αποφάσεις του Δημοτικού Συμβουλίου Δήμου Θεσσαλονίκης.

5. Την υπ' αριθμ. 584 γνωμοδότηση του Σ.Χ.Ο.Π. Νομού Θεσ/νίκης (29η Συνεδρία/9.7.1991), αποφασίζουμε:

Άρθρο 1.

1. Εγκρίνεται η τροποποίηση του Ρυμοτομικού σχεδίου Δήμου Θεσ/νίκης στο Ο.Τ. μεταξύ των οδών Βιτ. Κορνάρου Κηφισίας - Νάλτσα και Παπαδάκη με τον χαρακτηρισμό:

α) Του χώρου με στοιχεία Α - Β - Γ - Δ - Ε - Ζ - Η - Α σαν χώρο κτιρίου αθλητικών εγκαταστάσεων, με την υποχρέωση τήρησης αδόμητης ζώνης πλάτους 5,10 μ. κατά μήκος της πλευράς ΒΓ του οικοπέδου.

β) Του χώρου με στοιχεία Δ - Γ - Ψ - Φ - Κ - Ι - Θ - Δ σαν χώρο κοινοχρήστου πρασίνου.

γ) Τον χαρακτηρισμό τμήματος της οδού Βιταένζου Κορνάρου που περιλαμβάνεται μεταξύ των οδών Παπαδάκη και Κηφισίας, σαν πεζόδρομο, όπως τα παραπάνω φαίνονται στο Τοπογρ αφικό Διάγραμμα με κλίμακα 1: 500 που θεωρήθηκε από τον Δ/ντή Πολεοδομίας και που συνοπτικό αντίτυπο του συνοδεύει την απόφαση αυτή.

Άρθρο 2.

1. Η παρούσα απόφαση να δημοσιευθεί στην Εφημερίδα της Κυβερνήσεως (άρθρο 1 του Ν.Δ. 1018/71).

2. Η ισχύς της αρχίζει από τη δημοσίευσή της στην Εφημερίδα της Κυβερνήσεως.

Η απόφαση αυτή να δημοσιευθεί στην Εφημερίδα της Κυβερνήσεως.

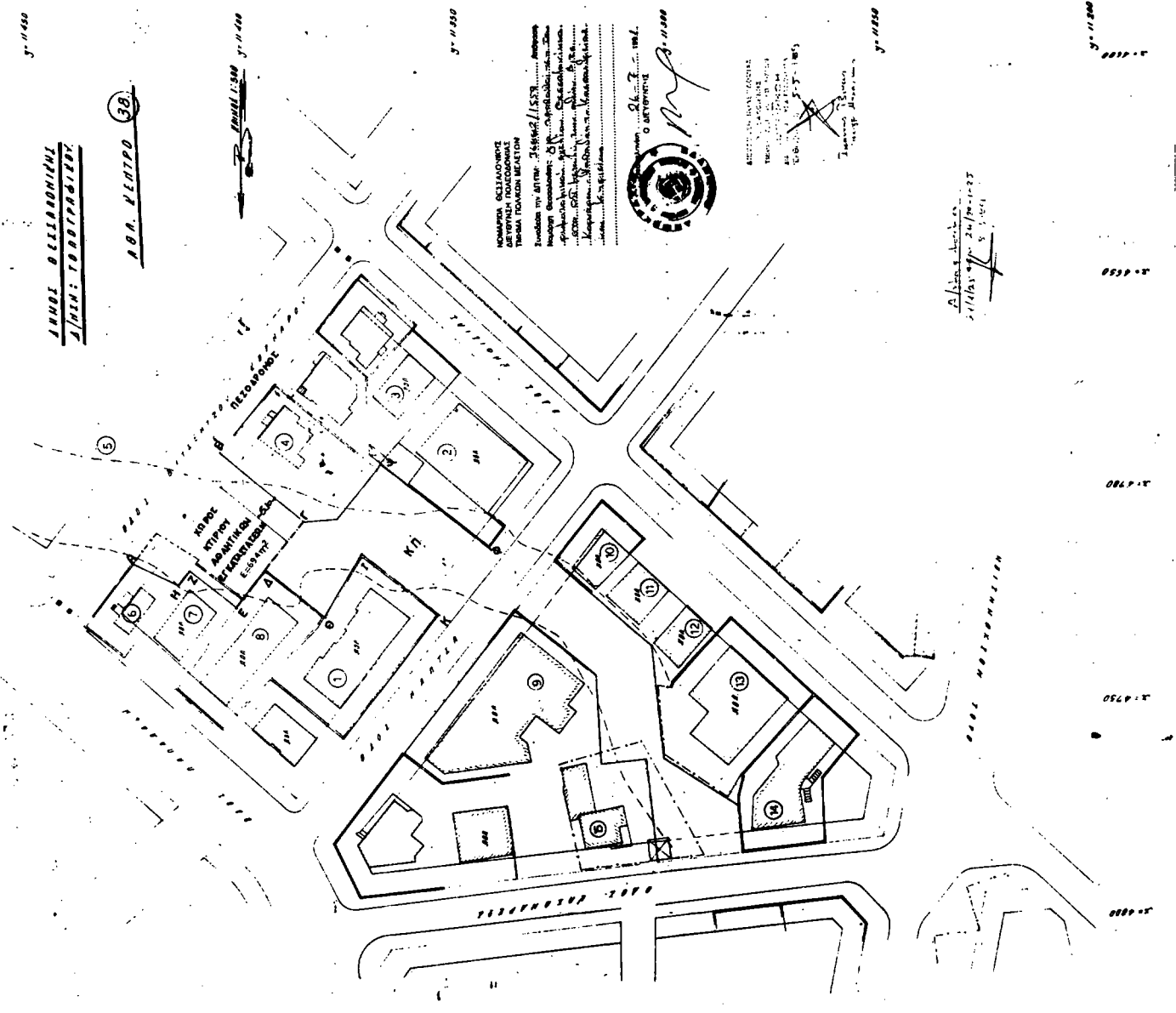
Θεσσαλονίκη, 26 Σεπτεμβρίου 1991

Ο Νομάρχης κ.α.α.
Ν. ΠΑΡΙΤΣΗΣ

ΔΗΜΟΣ ΘΕΣΣΑΛΟΝΙΚΗΣ
 ΔΙΕΥΘΥΝΣΗ ΔΗΜΟΤΕΛΕΙΩΝ
 Τμήμα Διαχείρισης Συγκοινωνιών
 Αρμόδιος: *[Signature]*

ΘΕΜΑ: Προσέλευση Π. Σίπας Ουρανού μετόχου των Αδελφών Αθανασίου Ουρανού που-Παραίτηση-Καταβολή 3 ημερών.

ΣΥΛΛΟΓΗ ΔΕΛΤΑ	ΠΡΟΣΒΑΣΙΜΟΤΗΤΑ	ΑΝΤΙΣΤΑΣΗ	ΑΝΤΙΣΤΑΣΗ
Υ	1:500		
ΠΡΟΣΒΑΣΙΜΟΤΗΤΑ	ΑΝΤΙΣΤΑΣΗ	ΑΝΤΙΣΤΑΣΗ	ΑΝΤΙΣΤΑΣΗ
ΚΑΤΑΣΤΑΣΙΑ	ΚΑΤΑΣΤΑΣΙΑ	ΚΑΤΑΣΤΑΣΙΑ	ΚΑΤΑΣΤΑΣΙΑ



Αριθ. ΔΜ/ΠΜ/23646/952 (2)

Έγκριση τοπικού ρυμοτομικού σχεδίου με τον χαρακτηρισμό χώρου Δημοτικού Σχολείου - Νηπιαγωγείου στην Κοινότητα Πενταλόφου Θεσσαλονίκης.

Ο ΝΟΜΑΡΧΗΣ ΘΕΣΣΑΛΟΝΙΚΗΣ

Έχοντας υπόψη:

- 1) Τις διατάξεις του Ν. Δ/τος της 17.7.1923, όπως μεταγενέστερα τροποποιήθηκαν και συμπληρώθηκαν και ειδικότερα τα άρθρα 3 και 70.
- 2) Τις διατάξεις του Α.Ν. 314/68, (Φ.Ε.Κ. 47/Α), όπως τροποποιήθηκαν και συμπληρώθηκαν με το υπ' αρ. 1018/71 Ν.Δ/μα (Φ.Ε.Κ. 220 Α') και με τον παρ. 3 του άρθρου 34 του Ν. 1577/85 (Φ.Ε.Κ. 210/Α).
- 3) Τις διατάξεις του υπ' αρ. 183/1986 Π.Δ/τος (Φ.Ε.Κ. 70/Α) και ειδικότερα το άρθρο 1 (παρ. 1).
- 4) Το άρθρο 4 παρ. 2 του Νόμου 622 ΦΕΚ 171/Α/20.6.77 και την παράγραφο 3 της εγκυκλίου 4/9.1.78 «περί αρμοδιότητας Νομαρχών για καθορισμό θέσεων προς ανέγερση σχολικών κτιρίων».
- 5) Τις διατάξεις του Π.Δ. της 24-4/3.5.1985 (ΦΕκ 181 Δ) περί τρόπου καθορισμού ορίων οικισμών της χώρας μέχρι 2.000 κατοίκους, κατηγορίες αυτών και καθορισμός όρων και περιορισμός δόμησής τους.
- 6) Την υπ' αριθ. 1569/15.8.1986 απόφαση Νομάρχης Θεσ/νίκης με την οποία καθορίστηκαν τα όρια Κ.Α.Π. οικισμού πενταλόφου.

7. Την υπ' αριθ. 63/1990 απόφαση του Κοινοτικού Συμβουλίου Κοινότητας Πενταλόφου.

8. Την υπ' αριθ. 614/16.7.91 γνωμοδότηση του Σ.Χ.Ο.Π. Νομού Θεσ/νίκης (30η Συνεδρία), αποφασίζουμε:

1. Εγκρίνεται το Τοπικό Ρυμοτομικό Σχέδιο Κοινότητας Πενταλόφου, με τον καθορισμό χώρου Δημοτικού Σχολείου και Νηπιαγωγείου, όπως ο χώρος αυτός με στοιχεία Α - Β - Γ - Δ - Ε - Ζ - Α φαίνεται στο Τοπογραφικό Διάγραμμα 1:500, που θεωρήθηκε από τον Δ/ντή Παλεοδομίας και που συνοπτικό αντίτυπο του συνοδεύει την απόφαση αυτή.

2) Τον καθορισμό των παρακάτω όρων δόμησης:

- Κάλυψη 40%
- Συντελεστής δόμησης 0,40
- Μέγιστο ύψος κτιρίων 7,50 μ+ 2,00 μ. στέγη.

Άρθρο 2.

1. Η παρούσα απόφαση να δημοσιευθεί στην Εφημερίδα της Κυβερνήσεως (άρθρο 1 του Ν.Δ. 1018/71).

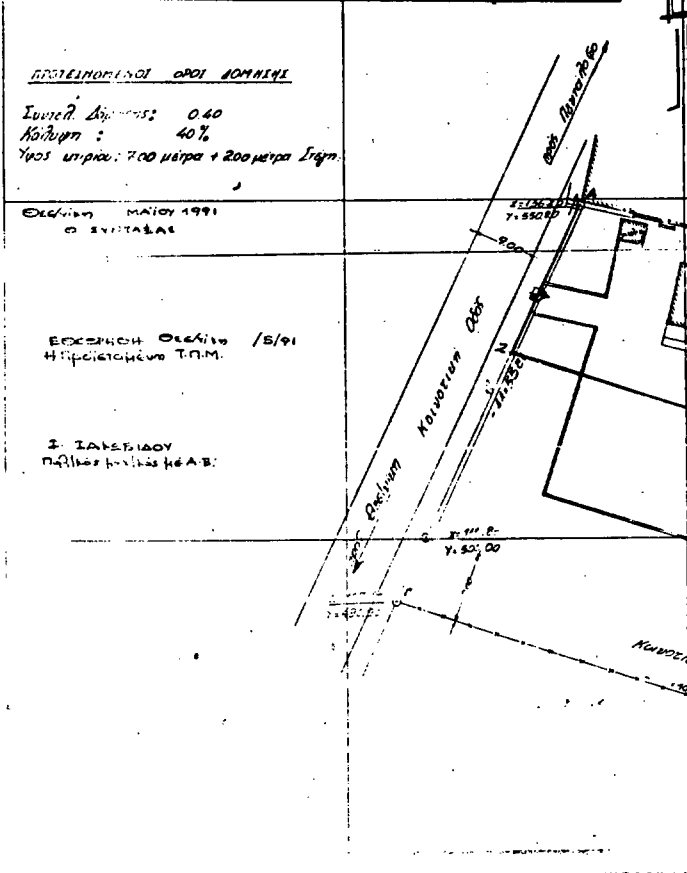
2. Η ισχύς της αρχίζει από τη δημοσίευσή της στην Εφημερίδα της Κυβερνήσεως.

Η απόφαση αυτή να δημοσιευθεί στην Εφημερίδα της Κυβερνήσεως.

Θεσσαλονίκη, 12 Αυγούστου 1991

Ο Νομάρχης κ.α.α.
Ν. ΠΑΡΙΤΣΗΣ

ΔΙΕΥΘΥΝΣΗ ΤΕΧΝΙΚΩΝ ΥΠΗΡΕΣΙΩΝ Ν. ΘΕΣΣΑΛΟΝΙΚΗΣ	Αρ. Σχεδίου
Τμήμα: Π.Σ. ΓΡΑΦΕΙΟ: ΓΝΠΕ.Δ.Σ.Π. (ΣΧΟΛΙΚΗΣ ΣΤΕΓΗΣ)	486
ΕΡΓΟ: ΤΟΠΟΓΡΑΦΙΚΟ ΔΙΑΓΡΑΜΜΑ ΔΗΜΟΤΙΚΟΥ - ΝΗΠΙΑΓΩΓΕΙΟΥ ΠΕΝΤΑΛΟΦΟΥ.	Ημερομηνία
	9-5-1991
Κλίμακα: 1:500	Κλίμακα
Σχεδιαστής: Ζ. ΚΑΤΣΙΡΟΣ	1:500



ΝΟΜΑΡΧΙΑ ΘΕΣΣΑΛΟΝΙΚΗΣ
ΔΙΕΥΘΥΝΣΗ ΠΟΛΕΟΔΟΜΙΑΣ
ΤΜΗΜΑ ΠΟΛΙΚΩΝ ΜΕΛΕΤΩΝ

Συνοδεύει την ΔΠΠΜ: 0306/1991/4 Απόφαση Νομάρχης Θεσσαλονίκης για έγκριση τοπικού ρυμοτομικού σχεδίου δημοτικού σχολείου και νηπιαγωγείου στην Κοινότητα Πενταλόφου Θεσσαλονίκης.

Θεσσαλονίκη, 12 Αυγούστου 1991
Ο ΔΙΕΥΘΥΝΤΗΣ

ΕΚΔΟΣΗ ΟΛΟΚΛΗΡΩΣΗΣ 15/91
Ημερομηνία Τ.Π.Μ.

ΣΤΑΤΙΣΤΙΚΟΙ ΟΡΟΙ ΚΑΤΑΣΤΑΣΗΣ

Συντελ. Δόμησης: 0,40
Κάλυψη: 40%
Υψος κτιρίου: 7,50 μέτρα + 2,00 μέτρα στέγη.

ΕΚΔΟΣΗ ΟΛΟΚΛΗΡΩΣΗΣ 15/91
Ημερομηνία Τ.Π.Μ.

ΣΤΑΤΙΣΤΙΚΟΙ ΟΡΟΙ ΚΑΤΑΣΤΑΣΗΣ

Συντελ. Δόμησης: 0,40
Κάλυψη: 40%
Υψος κτιρίου: 7,50 μέτρα + 2,00 μέτρα στέγη.

Αριθ. 5732

(3)

Τροποποίηση του εγκεκριμένου ρυμοτομικού σχεδίου πόλης Ιωαννίνων στο Ο.Τ. 72, 75, 77 και 79.

Η ΝΟΜΑΡΧΗΣ ΙΩΑΝΝΙΝΩΝ

Έχοντας υπόψη:

1) Τις διατάξεις του Ν. Δ/τος της 17.7.1923, (ΦΕΚ 228 Α' / 16.8.1923) «περί σχεδίων πόλεων και κωμών του Κράτους» και συγκεκριμένα του άρθρου 3 αυτού.

2) Τις διατάξεις του Ν. 3200/55 (ΦΕΚ 97/23.4.55) «περί διοικητικής αποκεντρώσεως» όπως τροποποιήθηκαν και συμπληρώθηκαν με το Ν.Δ/μα 532/70.

3) Τις διατάξεις του Α.Ν. 314/68 (ΦΕΚ 47Α') όπως αντικαταστάθηκε με το Ν. Δ/μα 1018/71 (ΦΕΚ 220Α).

4) Τις διατάξεις του Π.Δ/τος 183/1986 (Φ.Ε.Κ. 70/Α/ 5.6.86) για «έγκριση τροποποιήσεων και καθορισμό όρων και περιορισμών δόμησης από τους Νομάρχες».

5. Το ρυμοτομικό σχέδιο της πόλης των Ιωαννίνων.

6. Τις υπ' αριθ. 274/91 και 387/91 αποφάσεις του Δημοτικού Συμβουλίου.

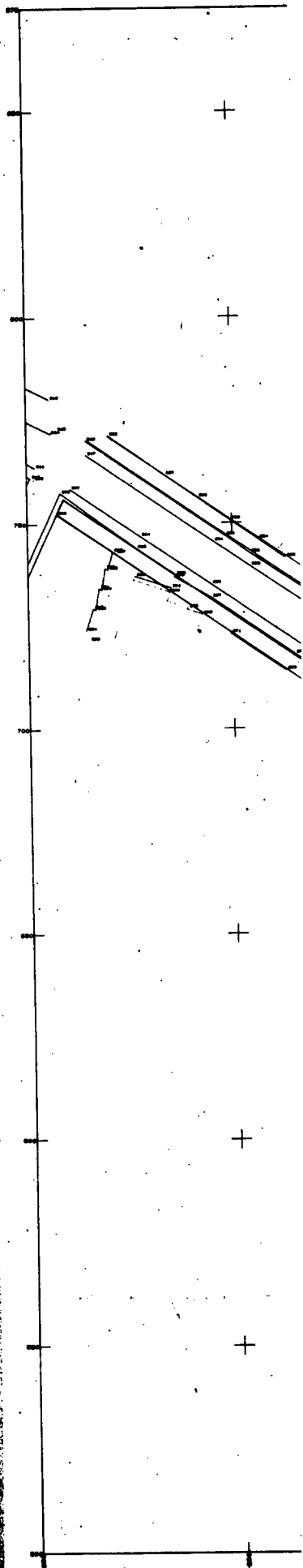
7. Την γνώμη του Σ.ΧΟΠ του Νομού που διατυπώθηκε στην πράξη με αριθμό 23/18.8.1991, αποφασίζουμε:

Εγκρίνεται η τροποποίηση του ρυμοτομικού σχεδίου της πόλης των Ιωαννίνων στα Οικοδομικά τετράγωνα 72, 75, 77 και 79 και συγκεκριμένα 1) μετατοπίζονται οι οικοδομικές γραμμές της οδού Κύργιου προς το 77 Ο.Τ., διατηρώντας το αρχικό πλάτος όπως είναι διαμορφωμένος 2) μετατοπίζονται οι οικοδομικές και ρυμοτομικές γραμμές της προέκτασης της οδού Κύργιου προς το 79 οικ. τετράγωνο διατηρώντας το αρχικό πλάτος όπως φαίνεται στο συνημμένο σχέδιο.

Η απόφαση αυτή να δημοσιευθεί στην Εφημερίδα της Κυβερνήσεως.

Ιωάννινα 27 Σεπτεμβρίου 1991

Η Νομάρχης
ΒΑΣΙΛΙΚΗ ΚΟΚΚΙΝΟΥ



ΒΕΒΑΙΩΣΗ

Βεβαιώνεται ότι το παρόν σχέδιο συνοδεύεται της υπ αριθμό 224/91-287/91 Α.Δ.Σ. και είναι σύμφωνο με την τροποποίηση που εγκρίθηκε από το Δημοτικό Συμβούλιο

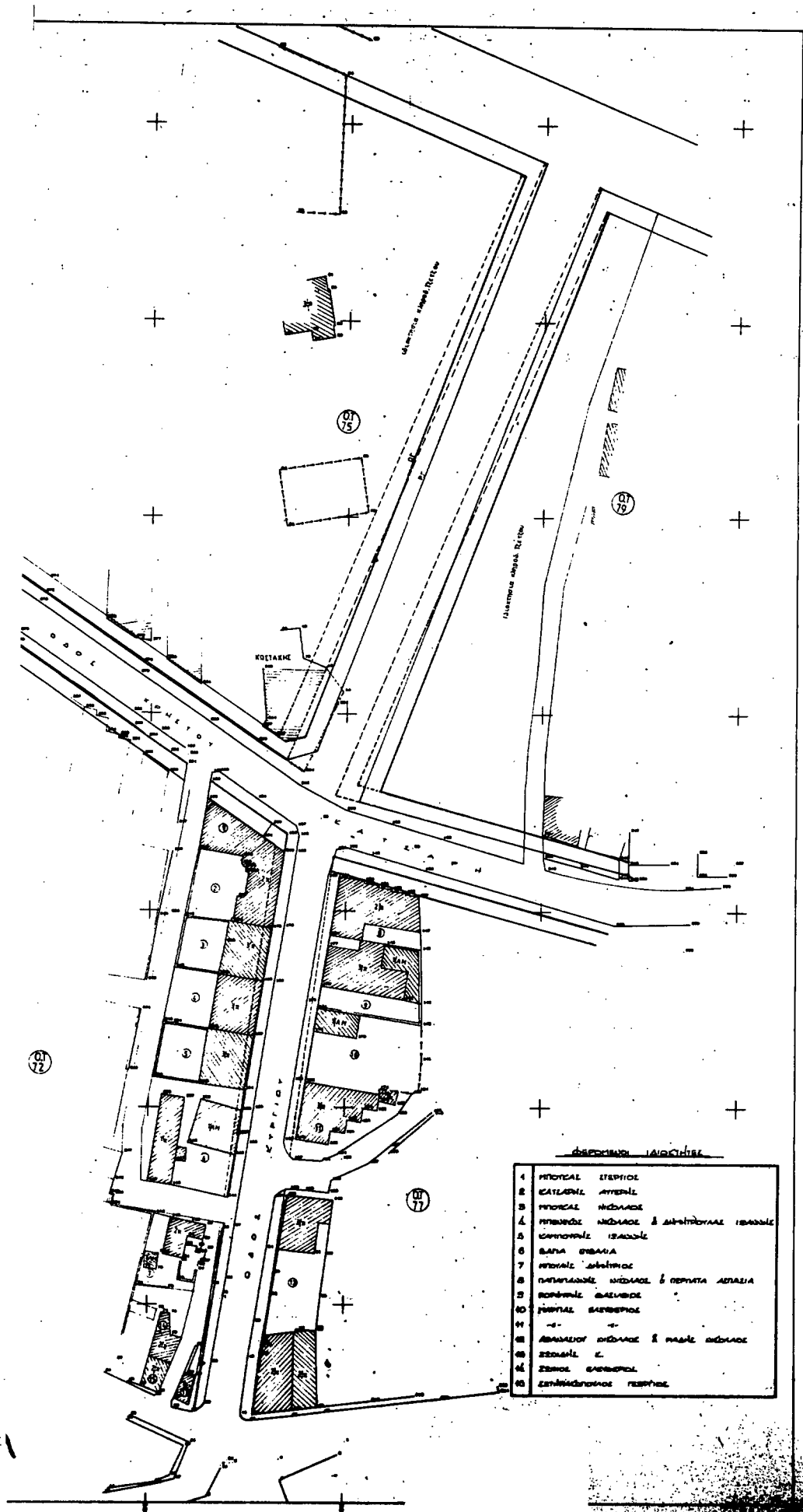
Ο ΔΗΜΑΡΧΟΣ

ΚΩΣΤΑΣ Κ. ΚΑΜΑΤΑΣ

23/10/91

ΔΗΜΟΣ ΙΩΑΝΝΙΝΩΝ - ΤΜΗΜΑ ΠΟΛΕΟΔΟΜΙΑΣ-

ΕΡΓΟ	ΤΡΟΠΟΠΟΙΗΜΕΝΟ ΣΧΕΔΙΟΥ ΠΟΛΗΣ	αφ μελέτης
ΓΕΣΗ	0177-79-72-75 οδός ΚΥΡΓΙΟΥ	
ΣΑΞΗ		αφ σχεδίου
ΠΕΡΙΣΤΡΟΦΗ ΠΙΝΑΚΑ		
Κλίμακα	1:500	ημερομηνία ΣΕΠΤΕΜΒΡΙΟΣ 1991
ΟΜΑΔΑ ΜΕΛΕΤΗΣ		
σχεδιαστής	συντάκτης	επιβλέπων



ΑΠΟΚΡΙΣΕΙΣ ΛΑΙΟΧΥΜΩΝ

1	ΠΡΩΤΗΛΑΙΟ ΕΙΣΡΟΗ
2	ΚΑΤΑΡΤΗΛΑ ΑΠΡΟΒΛΗ
3	ΠΡΩΤΗΛΑΙΟ ΗΜΕΡΑΙΟ
4	ΠΡΩΤΗΛΑΙΟ ΗΜΕΡΑΙΟ & ΑΝΤΙΣΤΡΩΦΑΙΟ ΗΜΕΡΑΙΟ
5	ΚΑΤΟΧΗΛΟ ΕΙΣΡΟΗ
6	ΒΑΡΙΑ ΕΙΣΡΟΗ
7	ΠΡΩΤΗΛΑΙΟ ΑΝΤΙΣΤΡΩΦΟ
8	ΠΡΩΤΗΛΑΙΟ ΗΜΕΡΑΙΟ & ΔΕΥΤΕΡΑ ΑΝΤΙΣΤΡΩΦΟ
9	ΔΕΥΤΕΡΟ ΗΜΕΡΑΙΟ
10	ΠΡΩΤΗΛΑΙΟ ΑΝΤΙΣΤΡΩΦΟ
11	« - - - »
12	ΑΝΤΙΣΤΡΩΦΟ ΗΜΕΡΑΙΟ & ΠΡΩΤΗΛΑΙΟ ΗΜΕΡΑΙΟ
13	ΔΕΥΤΕΡΟ ΗΜΕΡΑΙΟ
14	ΔΕΥΤΕΡΟ ΑΝΤΙΣΤΡΩΦΟ
15	ΕΣΤΙΝΑΝΤΡΩΦΟ ΗΜΕΡΑΙΟ

Αριθ. 8034

Τροποποίηση του ρυμοτομικού σχεδίου Αγίων Θεοδώρων
(Ν. Κορινθίας)

Ο ΝΟΜΑΡΧΗΣ ΚΟΡΙΝΘΙΑΣ

Έχοντας υπόψη:

- 1) Τις διατάξεις του Ν. Δ/τος της 17.7.1923, «περί σχεδίων πόλεων κ.λ.π.», όπως μεταγενέστερα τροποποιήθηκαν και συμπληρώθηκαν και ειδικότερα τα άρθρα 3, 9 και 70.
2. Τις διατάξεις του Α.Ν. 314/68, (Φ.Ε.Κ. 47/Α), όπως τροποποιήθηκαν και συμπληρώθηκαν με το Ν.Δ/μα 1018/71 (Φ.Ε.Κ. 220 Α') και με την παρ. 3 του άρθρου 34 του Ν. 1577/85 (Φ.Ε.Κ. 210/Α).
3. Τις διατάξεις του Π.Δ. 183/1986 έγκριση τροποποιήσεων σχεδίων πόλεων και καθορισμός όρων και περιορισμός δόμησης από τους Νομάρχες» (ΦΕΚ 70/Α') και ειδικότερα το άρθρο 1.
4. Τις υπ' αριθ. 7/1990 και 57/1991 αποφάσεις του Κοινοτικού Συμβουλίου Αγίων Θεοδώρων.
5. Την υπ' αριθ. 6/20.9.91 γνωμοδότηση του Συμβουλίου Χωροταξίας, Οικισμού και Περιβάλλοντος Νομού Κορινθίας, αποφασίζουμε:

Άρθρο 1.

Έγκρίνεται η τροποποίηση του ρυμοτομικού σχεδίου Αγίων Θεοδώρων (Ν. Κορινθίας) στα υπ' αριθμ. 90 και 92 οικοδομικά τετράγωνα ως

- (4) και η δημιουργία πεζοδρόμου, όπως φαίνεται στο σχετικό πρωτότυπο διάγραμμα σε κλίμακα 1:200, που έχει θεωρηθεί από τον Προϊστάμενο του Τμήματος Πολεοδομίας και Πολεοδομικών εφαρμογών με την υπ' αριθμ. 8034/1991 πράξη του και του οποίου συνοπτικό αντίτυπο δημοσιεύεται με την παρούσα απόφαση.

Άρθρο 2.

Στο πρόσωπο των οικοπέδων, οικοδομημένων ή μη των κειμένων εντός των ως άνω οικοδομικών τετραγώνων και εχόντων πρόσωπον επί του δημιουργούμενου πεζοδρόμου επιβάλλεται προκήπιο πλάτους τριών (3) μέτρων και πλάτους έξη (6) μέτρων επί των οικοπέδων που έχουν πρόσωπον επί της Εθνικής οδού Αθηνών Κορίνθου και της θαλάσσης, όπως φαίνεται στο ίδιο διάγραμμα που μνημονεύεται στο άρθρο 1 της παρούσης.

Άρθρο 3.

Η ισχύς της απόφασης αυτής αρχίζει από τη δημοσίευσή της στην Εφημερίδα της Κυβερνήσεως.

Η απόφαση αυτή να δημοσιευθεί στην Εφημερίδα της Κυβερνήσεως.

Κόρινθος 3 Οκτωβρίου 1991

Ο Νομάρχης
ΧΡΙΣΤΟΣ ΛΑΔΙΑΣ

