



04007881210980008



7471

ΕΦΗΜΕΡΙΣ ΤΗΣ ΚΥΒΕΡΝΗΣΕΩΣ

ΤΗΣ ΕΛΛΗΝΙΚΗΣ ΔΗΜΟΚΡΑΤΙΑΣ

ΤΕΥΧΟΣ ΤΕΤΑΡΤΟ

Αρ. Φύλλου 788

12 Οκτωβρίου 1998

ΠΕΡΙΕΧΟΜΕΝΑ

ΠΟΛΕΟΔΟΜΙΑ

ΑΠΟΦΑΣΕΙΣ

- Τροποποίηση ρυμοτομικού σχεδίου στο Ο.Τ. Γ40 του Δήμου Ωραιοκάστρου Νομού Θεσσαλονίκης 1
- Τροποποίηση ρυμοτομικού σχεδίου στο Ο.Τ. Γ127 του Δήμου Ωραιοκάστρου Νομού Θεσσαλονίκης 2

ΠΟΛΕΟΔΟΜΙΑ

ΑΠΟΦΑΣΕΙΣ

Αριθ. 29/ΟΙΚ/33017 ΠΣΚ/1583 (1)

Τροποποίηση ρυμοτομικού σχεδίου στο Ο.Τ. Γ40 του Δήμου Ωραιοκάστρου Νομού Θεσσαλονίκης.
Ο ΝΟΜΑΡΧΗΣ ΘΕΣΣΑΛΟΝΙΚΗΣ

Έχοντας υπ' όψη:

1. Τις διατάξεις του Ν. Δ/τος της 17.7.23 «περί σχεδίων πόλεων κλπ» όπως τροποποιήθηκαν και ειδικότερα τα άρθρα 3,29 και 70.

2. Τις διατάξεις του Α.Ν. 314/1968 (ΦΕΚ 47Α) όπως συμπληρώθηκαν με το αρ. 1018/71 Ν. Δ/γμα (ΦΕΚ 220 Α) και με την παρ. 3 του άρθρου 34 του Ν. 1577/85 (ΦΕΚ 210Α).

3. Τις διατάξεις του αρ. 183/86 Π.Δ/τος (ΦΕΚ 70Α) και ειδικότερα το άρθρο 1.

4. Τις διατάξεις του Ν. 2218/94 «ίδρυση νομαρχιακής αυτοδιοίκησης κλπ» (ΦΕΚ 90) όπως τροποποιήθηκε και συμπληρώθηκε με τον Ν. 2240/94 «Συμπλήρωση διατάξεων για την Νομαρχιακή Αυτοδιοίκηση και άλλες διατάξεις» (ΦΕΚ 153Α).

5. Την απόφαση 21/31.3.95 Νομαρχιακού Συμβουλίου Θεσσαλονίκης «Οργανισμός Εσωτερικής Υπηρεσίας της Νομαρχιακής Αυτοδιοίκησης Θεσσαλονίκης (ΦΕΚ 392 Β/11.5.95).

6. Το γεγονός ότι από τις κανονιστικού χαρακτήρα διατάξεις αυτής της απόφασης δεν πρακαλείται δαπάνη σε βάρος του προϋπολογισμού του οικείου Ο.Τ.Α.

7. Το Γενικό Πολεοδομικό Σχέδιο του Δήμου Ωραιοκάστρου.

8. Την υπ' αριθ. 74/1996 απόφαση Δημοτικού Συμβουλίου Ωραιοκάστρου.

9. Την υπ' αριθ. 472 πράξη του Συμβουλίου Χ.Ο.Π. Ν. Θεσσαλονίκης (συνεδρία 26η/1.9.98), αποφασίζουμε.

Άρθρο 1ο

Εγκρίνεται η τροποποίηση του ρυμοτομικού σχεδίου στο Ο.Τ. Γ40 του δήμου Ωραιοκάστρου και ειδικότερα η μείωση του πλάτους του προκηπίου της δυτικής πλευράς του Ο.Τ. Γ40 από 12,0 μ. (δώδεκα μ.) σε 4,0 μ (τέσσερα μ) όπως εμφανίζεται στο σχετικό πρωτότυπο διάγραμμα κλ. 1:500 θεωρημένο από τον Δ/ντη Πολεοδομίας Θεσσαλονίκης και που αντίτυπο του δημοσιεύεται με την απόφαση αυτή.

Άρθρο 2ο

Η απόφαση αυτή να δημοσιευθεί στην Εφημερίδα της Κυβερνήσεως και ισχύει από την δημοσίευσή της.

Θεσσαλονίκη, 14 Σεπτεμβρίου 1998

Ο Νομάρχης
ΚΩΣΤΑΣ ΠΑΠΑΔΟΠΟΥΛΟΣ

ΥΠΟΥΡΓΕΙΟ ΠΟΛΙΤΙΣΜΟΥ, ΠΑΙΔΕΙΑΣ ΚΑΙ ΘΡΗΣΚΕΥΜΑΤΩΝ
 ΓΕΝΙΚΗ ΔΙΕΥΘΥΝΣΗ ΣΧΕΔΙΑΣΜΟΥ, ΑΝΤΙΚΕΙΜΕΝΩΝ ΚΑΙ ΕΡΕΥΝΑΣ
 ΤΕΧΝΙΚΗ ΥΠΗΡΕΣΙΑ ΣΧΕΔΙΑΣΜΟΥ



ΤΡΟΠΟΠΟΙΗΣΗ ΡΥΘΜΟΤΟΜΙΚΟΥ ΣΧΕΔΙΟΥ
 ΣΤΟ Ο.Τ. Γ 40

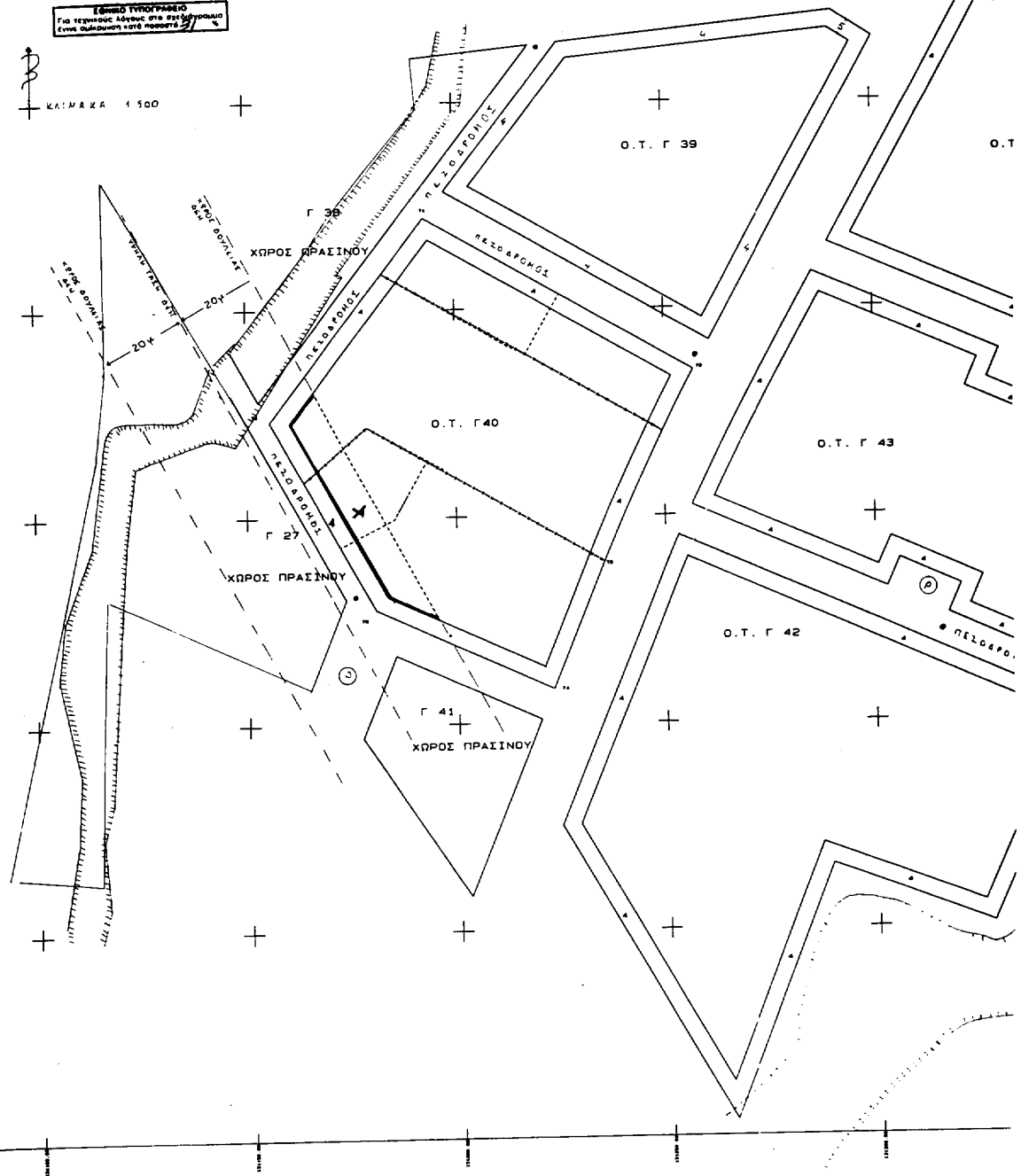
ΝΟΜΟΣ ΒΕΣ/ΝΙΚΗΣ
 ΔΗΜΟΣ ΩΡΑΙΟΚΑΣΤΡΟΥ

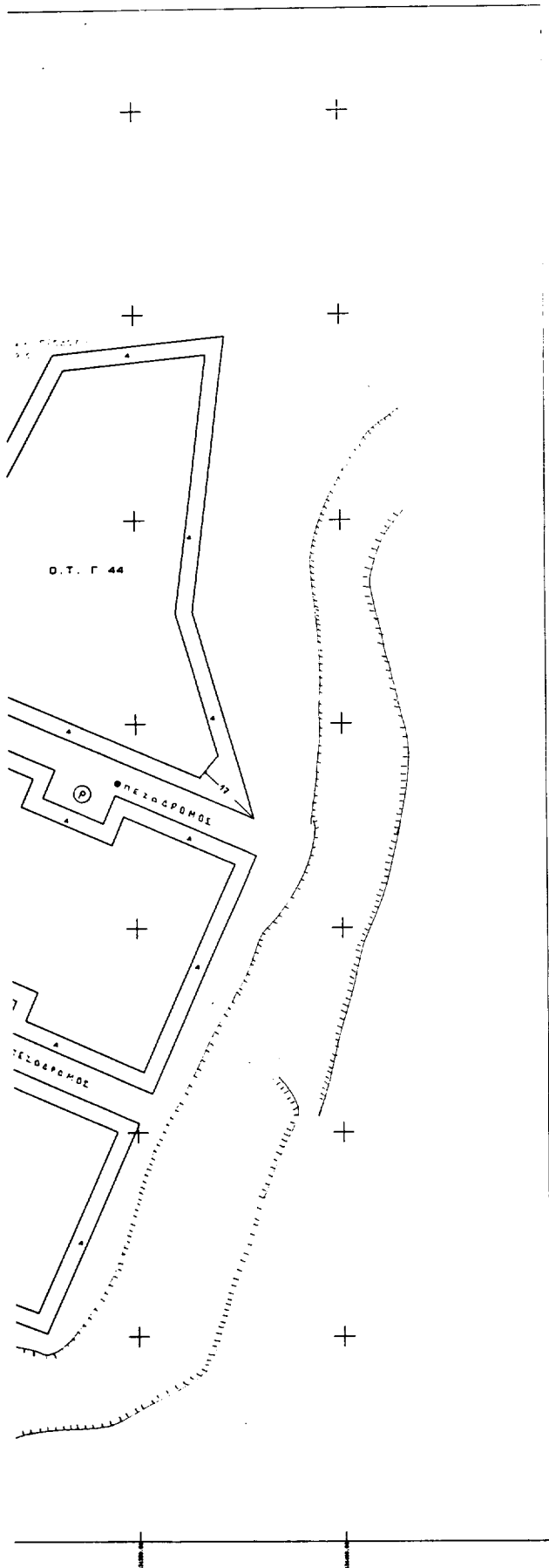
ΕΦΑΡΤΕΣ Α ΠΕΡΙΛΗΨΕΩΣ Α.1. ΠΡΟΣΘΗ
 ΚΑΤ' ΕΞΕΛΙΞΗΝ ΗΛΕΚΤΡΟΦΩΤΗΣ 310
 ΑΠΟ ΑΣ-ΚΑ

ΓΕΝΙΚΟ ΤΥΠΟΓΡΑΦΕΙΟ
 Για τελεφεύκιο άδελφών στα σχέδια
 είναι ομοειδών από ποσοστό 2/3 %



ΚΑΙΜΑΧΑ 1:500





ΠΙΝΑΚΑΣ ΣΥΜΒΕΒΛΗΘΕΝΩΝ
Ο.Τ. Γ40

Τ.	Χ	Ψ
1	12192,857	74597,966
2	1312,97073	74593,4952
3	1322,35365	74598,765
4	13222,898	74589,223
5	12190,587	745877,630
6	13155,578	745923,255

ΦΑΙΝΟΜΕΝΟΙ ΙΔΙΟΚΤΗΤΑΙ

Ο.Τ.	ΑΡ. ΟΚ.	ΟΝΟΜΑΤΟΥ ΙΔΙΟΚ.	ΔΙΕΥΘΥΝΣΗ ΚΑΤ.
Γ40	03	ΤΕΛΟΥΣΗΣ ΓΕΩΡΓ.	ΠΑΛΛΗΟΚΑΣΤΡΟ
		ΤΕΛΟΥΣΗΣ ΕΓΓΑΡΜΑ	ΝΕΚΡΟΠΟΥΔΑ
		ΤΕΛΟΥΣΗΣ ΧΡΗΣΙΔΟΣ	ΠΑΛΛΗΟΚΑΣΤΡΟ
		ΤΕΛΟΥΣΗΣ ΣΙΜΩΝ	ΠΑΛΛΗΟΚΑΣΤΡΟ
		ΝΤΖΙΟΥ ΕΛΕΙΝΗ	ΝΕΛΠΟΛΗ
		ΤΕΛΟΥΣΗΣ ΝΗΝΟΑ	ΠΑΛΛΗΟΚΑΣΤΡΟ
		ΤΕΛΟΥΣΗΣ ΑΝΑΣΤΑΣ.	Π. ΜΕΛΑ 4
		ΚΑΡΠΑΝΗ ΜΙΓΕΝ.	Π. ΜΕΛΑ 4
		ΜΠΟΥΚΙΑ ΣΤΑΥΡΟΣ	ΜΕΝΟΦΩΝ
		ΜΠΑΤΣΙΟΥ ΑΝΝΑ	ΛΕΥΚΩΝ 2
	04	ΣΑΒΒΑΝΗΣ ΟΥΣΕΑΣ	ΓΑΛΗΝΗ ΔΡΑΚΟΝ.
		ΣΑΒΒΑΔΟΥ ΝΗΝΟΑ	ΓΑΛΗΝΗ ΔΡΑΚΟΝ.
	05H	ΟΥΣΟΥΡΗΣ ΠΕΤΡΟΣ	ΠΑΛΛΗΟΚΑΣΤΡΟ

ΤΟ ΠΑΡΟΝ ΤΟΠΟΓΡΑΦΙΚΟ ΔΙΑΓΡΑΜΜΑ ΣΥΝΟΜΕΙΒΕ ΤΗΝ
ΜΕ ΑΡΙΘΜΟ 74/98 ΑΠΟΦΑΣΗ ΔΗΜΟΤΙΚΟΥ ΣΥΜΒΟΥΛΙΟΥ
ΤΟΥ ΔΗΜΟΥ ΠΡΑΝΟΚΑΣΤΡΟΥ.



Αριθ. 29/οικ/33018/ΠΣΚ/1582

(2)

Τροποποίηση ρυμοτομικού σχεδίου στο Ο.Τ. Γ127 του Δήμου Ωραιοκάστρου Νομού Θεσσαλονίκης.

Ο ΝΟΜΑΡΧΗΣ ΘΕΣΣΑΛΟΝΙΚΗΣ

Έχοντας υπ' όψη:

1. Τις διατάξεις του Ν. Δ/τος της 17.7.23 «περί σχεδίων πόλεων κλπ» όπως τροποποιήθηκαν και ειδικότερα τα άρθρα 3,29 και 70.

2. Τις διατάξεις του Α.Ν. 314/1968 (ΦΕΚ 47Α) όπως συμπληρώθηκαν με το αρ. 1018/71 Ν. Δ/γμα (ΦΕΚ 220 Α) και με την παρ. 3 του άρθρου 34 του Ν. 1577/85 (ΦΕΚ 210Α).

3. Τις διατάξεις του αρ. 183/86 Π.Δ/τος (ΦΕΚ 70Α) και ειδικότερα το άρθρο 1.

4. Τις διατάξεις του Ν. 2218/94 «ίδρυση νομαρχιακής αυτοδιοίκησης κλπ» (ΦΕΚ 90Α) όπως τροποποιήθηκε και συμπληρώθηκε με τον Ν. 2240/94 «Συμπλήρωση διατάξεων για την Νομαρχιακή Αυτοδιοίκηση και άλλες διατάξεις» (ΦΕΚ 153Α).

5. Την απόφαση 21/31.3.95 Νομαρχιακού Συμβουλίου Θεσσαλονίκης «Οργανισμός Εσωτερικής Υπηρεσίας της Νομαρχιακής Αυτοδιοίκησης Θεσσαλονίκης (ΦΕΚ 392 Β/11.5.95).

6. Το γεγονός ότι από τις κανονιστικού χαρακτήρα διατάξεις αυτής της απόφασης δεν πρακαλείται δαπάνη σε βάρος του προϋπολογισμού του οικείου Ο.Τ.Α.

7. Το Γενικό Πολεοδομικό Σχέδιο του Δήμου Ωραιοκάστρου.

8. Την υπ' αριθ. 85/1998 απόφαση Δημοτικού Συμβουλίου Ωραιοκάστρου.

9. Την αρ. 473 πράξη του Συμβουλίου Χ.Ο.Π. Ν. Θεσσαλονίκης (συνεδρία 26η/1.9.98), αποφασίζουμε.

Άρθρο 1ο

Εγκρίνεται η τροποποίηση του ρυμοτομικού σχεδίου στο Ο.Τ. Γ127 του δήμου Ωραιοκάστρου και ειδικότερα:

α. Η μετατόπιση της ρυμοτομικής γραμμής στην θέση Τ8Ν' - Τ3Ν'.

β. Η μείωση του πλάτους του προκηπίου στο ίδιο τμήμα από τέσσερα μ. (4,0) σε τρία (3,0) μέτρα.

γ. Ο αποχαρακτηρισμός των δύο πεζοδρόμων βόρεια του Ο.Τ. Γ127 όπως όλα τα παραπάνω σημειώνονται στο σχετικό πρωτότυπο πρωτότυπο διάγραμμα κλ: 1:500 θεωρημένο από τον Δ/ντή της Δ/νσης Πολεοδομίας Θεσσαλονίκης και που αντίτυπό του δημοσιεύεται με την απόφαση αυτή.

Άρθρο 2ο

Η απόφαση αυτή να δημοσιευθεί στην Εφημερίδα της Κυβερνήσεως και ισχύει από την δημοσίευσή της.

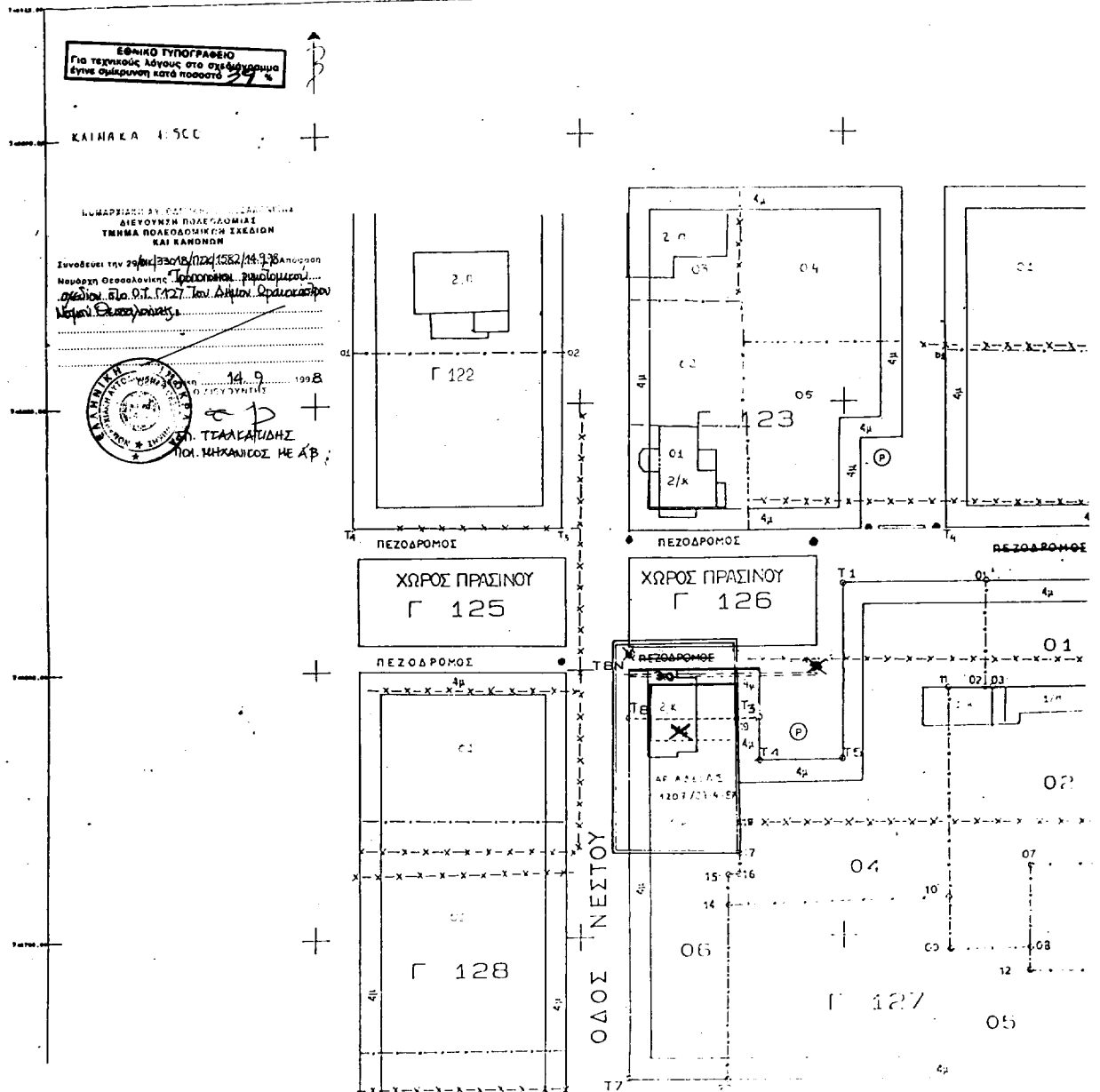
Θεσσαλονίκη, 14 Σεπτεμβρίου 1998

Ο Νομάρχης

ΚΩΣΤΑΣ ΠΑΠΑΔΟΠΟΥΛΟΣ

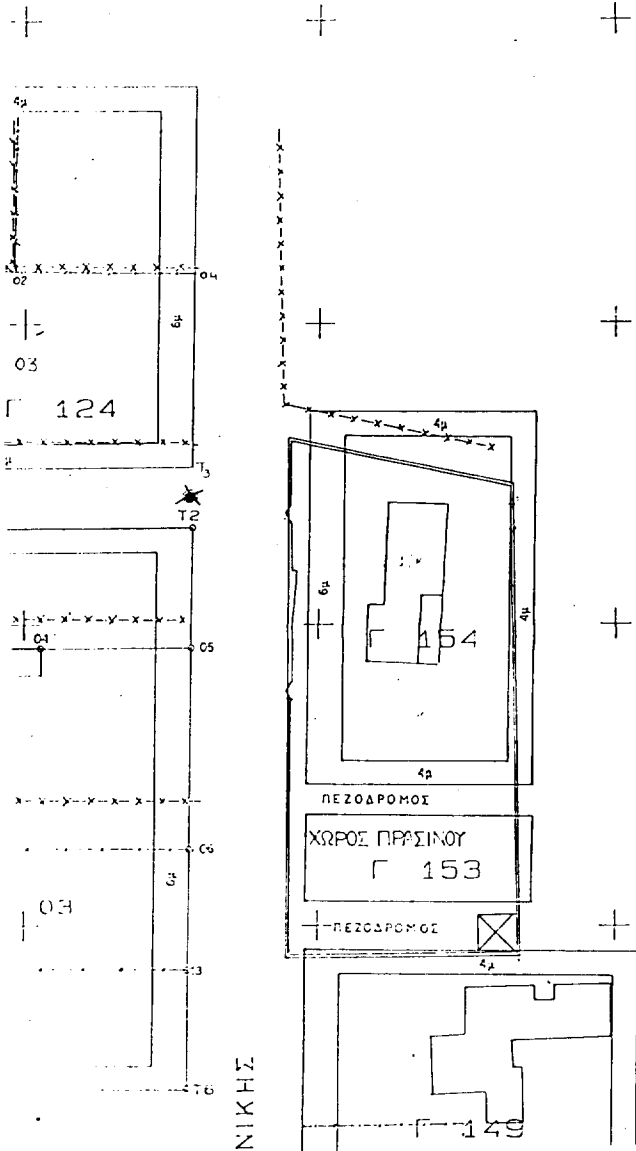
ΝΟΜΟΣ ΘΕΣΣΑΛΟΝΙΚΗΣ
ΔΗΜΟΣ ΩΡΑΙΟΚΑΣΤΡΟΥ

ΡΟΛΟΠΟΙΗΣΗ ΡΥΘΙΣΤΟΜΙ



ΚΟΥ ΣΧΕΔΙΟΥ ΣΤΟ Ο.Τ. Γ127

ΕΓΚΑΡΣΙΑ ΜΕΡΚΑΤΟΡΙΚΗ ΠΡΟΣΒΟΛΗ 3^ο
ΚΕΝΤΡΙΚΟΣ ΜΕΣΗΜΕΡΙΝΟΣ 7^ο0 ΑΓ. ΑΘ. ΑΘΗΝΑ



ΠΙΝΑΚΑΣ ΣΥΝΤΕΤΑΓΜΕΝΩΝ
Ο.Τ. Γ127

T	X	Ψ
T ₁	132749.677	746815.966
T ₂	132828.239	746816.102
T ₃	132733.713	746790.764
T₄	132733.696	746801.266
T ₄	132733.724	746782.835
T ₅	132749.724	746782.858
T ₆	132627.648	746722.590
T ₇	132709.310	746723.200
T ₈	132709.310	746790.799
T₉	132709.19	746804.30

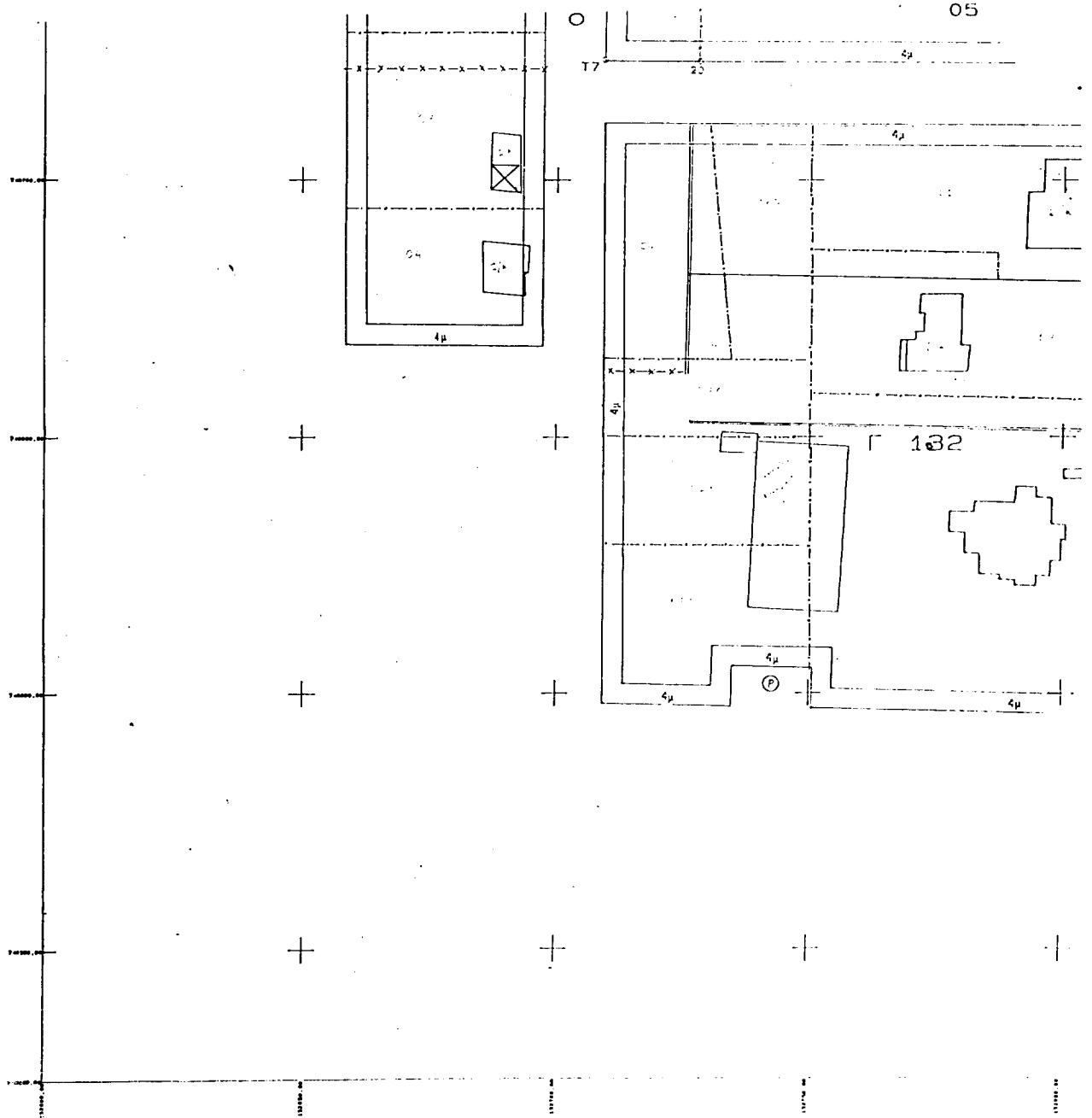
ΦΑΙΝΟΜΕΝΟΙ ΙΔΙΟΚΤΗΤΑΙ

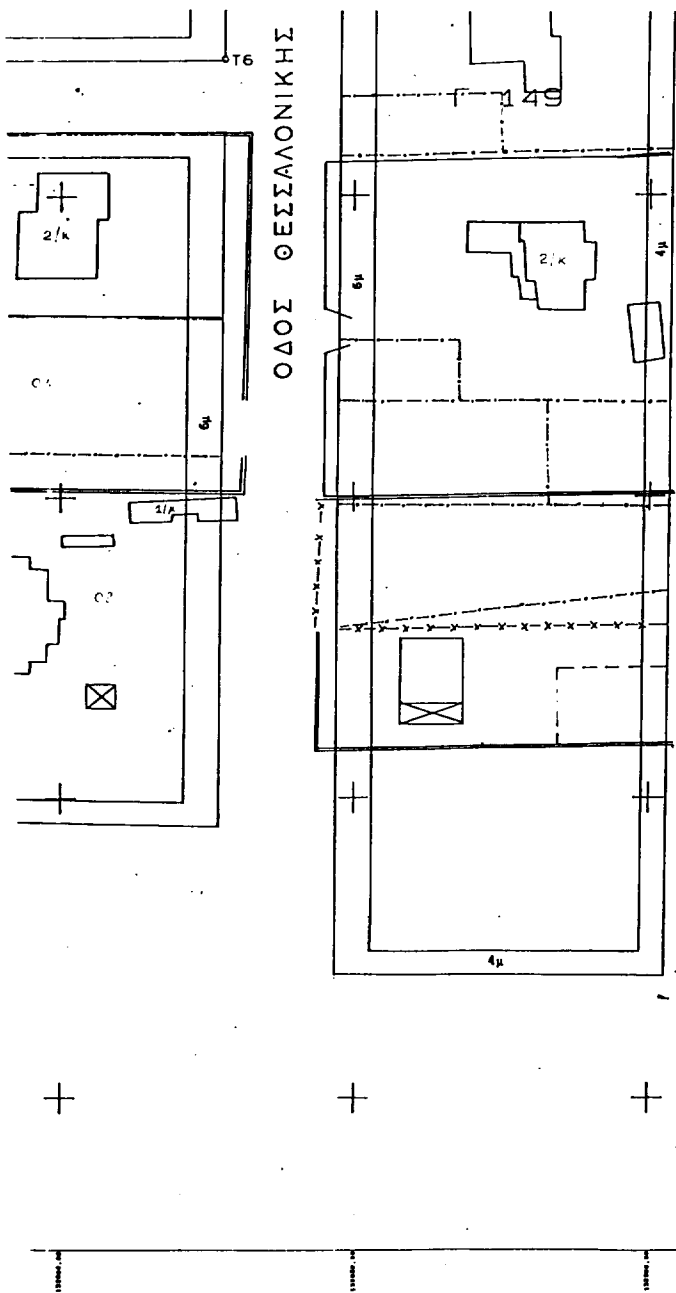
Ο.Τ.	ΑΡ.ΟΙΚ.	ΟΝΟΜΑΤΥΜΟ ΙΔΙΟΚ.	ΔΙΕΥΘΥΝΗ ΚΑΤ.
Γ127	06	ΤΡΙΓΚΕΡΙ ΙΩΑΝΝΑ	ΓΑΛΛΗ
		ΠΟΜΕΝΙΑΣ ΓΕΡΡ.	ΘΕΤ/ΝΙΚΗ
	04	ΚΡΗΜΑΤΟΡΟΥ ΚΥΡ.	ΘΕΤ/ΝΙΚΗ
		ΚΡΗΜΑΤΟΡΟΥ ΓΕΡΡ.	—/—
		ΚΡΑΘΑΡΙΤΗ ΚΑΛΩΤΗ	—/—
		ΚΟΚΚΙΝΗ ΣΩΤΗΡΙΑ	—/—
		ΧΑΛΑΕΥΤΟΥ ΔΗΜΗΤΡΑ	—/—
Γ471	04	ΚΟΥΙΑΣ ΠΕΡΙΚΛΗΣ	ΓΑΛΛΗ
Γ124	03	ΓΑΥΤΗ ΓΕΩΡΓΙΑ	ΘΕΤ/ΝΙΚΗ
Γ125	05	ΚΟΥΙΑΣ ΠΕΡΙΚΛΗΣ	ΓΑΛΛΗ

Η ΡΥΘΜΟΤΙΚΗ ΓΡΑΜΜΗ ΤΟΥ Ο.Τ. Γ127 ΣΧΕΔΙΑΖΕΤΑΙ ΣΥΜΦΩΝΑ
ΜΕ ΤΙΣ ΣΥΝΤΕΤΑΓΜΕΝΕΣ ΤΩΝ ΚΟΡΥΦΩΝ T₁, T₂, T₃, T₄, T₅, T₆, T₇, T₈.
ΒΑΣΕΙ ΤΟΥ ΛΟΓ. 29-4-88 ΔΕΛΤΑΙΟΥ ΦΕΚ 434/21-5-88

- ΙΣΧΥΟΥΣΑ ΡΥΘΜΟΤΟΜΙΑ
- ΚΑΤΑΡΤΙΣΜΕΝΗ ΡΥΘΜΟΤΟΜΙΑ
- ΠΡΟΤΕΙΝΟΜΕΝΗ ΡΥΘΜΟΤΙΚΗ ΓΡΑΜΜΗ
- ΠΡΟΤΕΙΝΟΜΕΝΗ ΟΙΚΟΔΟΜΙΚΗ ΓΡΑΜΜΗ

ΤΟ ΕΑΡΧΟΝ ΤΟΠΟΓΡΑΦΙΚΟ ΔΙΑΓΡΑΜΜΑ ΣΥΜΒΟΛΕΥΕΙ ΤΗΝ ΥΠ' ΑΡ.
ΑΠΟΦΑΣΗ ΤΟΥ ΔΗΜΟΤΙΚΟΥ ΣΥΜΒΟΥΛΙΟΥ ΤΟΥ ΔΗΜΟΥ
ΔΡΑΚΙΝΑΡΙΟΥ





ΤΟ ΠΑΡΟΝ ΤΟΠΟΓΡΑΦΙΚΟ ΔΙΑΓΡΑΜΜΑ ΣΥΝΟΔΕΥΕΙ ΤΗΝ ΥΠ' ΑΦ
 ΕΣ 25 ΑΠΟΦΑΣΗ ΤΟΥ ΔΗΜΟΤΙΚΟΥ ΣΥΜΒΟΥΛΙΟΥ ΤΟΥ ΔΗΜΟΥ
 ΠΡΑΙΟΚΑΣΤΡΟΥ

+

ΠΡΑΙΟΚΑΣΤΡΟ ΜΑΡΤΙΟΣ 1996

Ο ΣΥΝΤΑΞΑΣ
 Α. ΚΟΥΣΟΥΡΑΣ

ΘΕΩΡΗΣΗ ΑΕ
 Ο ΔΗΜΑΡΧΟΣ
 ΗΡΑΤΟΣ ΔΙΕΚΛΑΔΙ

+

+

+