



ΕΦΗΜΕΡΙΣ ΤΗΣ ΚΥΒΕΡΝΗΣΕΩΣ

ΤΗΣ ΕΛΛΗΝΙΚΗΣ ΔΗΜΟΚΡΑΤΙΑΣ

ΑΘΗΝΑ
6 ΟΚΤΩΒΡΙΟΥ 1987

ΤΕΥΧΟΣ ΤΕΤΑΡΤΟ

ΑΡΙΘΜΟΣ ΦΥΛΛΟΥ
963

ΠΟΛΕΟΔΟΜΙΑ ΑΠΟΦΑΣΕΙΣ

Αριθ. 51602/2489

Έγκριση γενικού πολεοδομικού σχεδίου δήμου Σταυρούπολης
Ν. Θεσσαλονίκης.

Ο ΥΠΟΥΡΓΟΣ

ΠΕΡΙΒΑΛΛΟΝΤΟΣ, ΧΩΡΟΤΑΞΙΑΣ ΚΑΙ ΔΗΜ. ΕΡΓΩΝ

Έχοντας υπόψη:

1. Τις διατάξεις του Ν. 1337/83 (ΦΕΚ 33/Α) και ειδικότερα το άρθρο 3 αυτού.

2. Τις διατάξεις του Ν. 1558/85 (ΦΕΚ 137/Α) και ειδικότερα το άρθρο 23 παράγρ. 1.

3. Τις διατάξεις του Ν. 1561/85 (ΦΕΚ 148/Α) και ειδικότερα το άρθρο 3 αυτού.

4. Τις διατάξεις του Ν. 1695/87 (ΦΕΚ 27/Α) και ειδικότερα το άρθρο 4 παράγρ. 2.

5. Την υπ' αριθ. Γ.26249/926/1985 απόφαση του Υπουργού Περιβάλλοντος, Χωροταξίας και Δημοσίων Έργων «Κίνηση της διαδικασίας σύνταξης του γενικού πολεοδομικού συγκροτήματος Θεσσαλονίκης» (ΦΕΚ 323/Δ/85).

6. Την υπ' αριθ. 75724/1151/30.12.83 κοινή απόφαση των Υπουργών Προεδρίας της Κυβερνήσεως και Χωροταξίας, Οικισμού και Περιβάλλοντος (ΦΕΚ 767/Β) και ειδικότερα το άρθρο 4.

7. Την υπ' αριθ. 216/1986 γνωμοδότηση του δημοτικού συμβουλίου Σταυρούπολης.

8. Το υπ' αριθ. 1036/28.3.86 έγγραφο της Δ/νσης Οικισμού Θεσσαλονίκης προς το δήμο Σταυρούπολης και τους αρμόδιους φορείς.

9. Το υπ' αριθ. 1185/14 Μαΐου του 1986 έγγραφο της Υπηρεσίας Περιφερειακής Ανάπτυξης (του Υπουργείου Εθνικής Οικονομίας).

10. Το υπ' αριθ. 782/13.5.86 του ΤΕΙ Θεσ/νίκης.

11. Το υπ' αριθ. 1016/65/2-8-/15.4.86 έγγραφο της Δ/νσης Τροχαίας Θεσ/νίκης.

12. Το υπ' αριθ. ΤΥ 2152/28.3.86 έγγραφο της Δ/νσης Τεχνικών Υπηρεσιών, Νομού Θεσ/νίκης.

13. Τα υπ' αριθ. Φ.911/39/26-820/Σ.276/17.4.86.

Φ.911/66/27.753/Σ.414/21.5.86.

Φ. 004/39/258124/Σ.2697/3.1.86 έγγραφα του Γ' Σώματος Στρατού και ΓΕΣ.

14. Το υπ' αριθ. 314 Φ.531/29.4.86 έγγραφο της Διοίκησης Πυροσβεστικής Υπηρεσίας Πόλης Θεσ/νίκης.

15. Το υπ' αριθ. 523 π.ε./3 Μαΐου 1987 έγγραφο της 4ης Εφορείας Νεωτέρων Μνημείων.

16. Το υπ' αριθ. 1069/17.4.86 έγγραφο της 9ης Εφορείας Βυζαντινών Αρχαιοτήτων.

17. Το υπ' αριθ. 2334/21.5.86 έγγραφο της ΙΣΤ Εφορείας Προϊστ. και Κλασσικών αρχαιοτήτων.

18. Το υπ' αριθ. 12194/87 έγγραφο της Δ/νσης Γεωργίας Ν. Θεσ/νίκης.

19. Το υπ' αριθ. ΔΠΜ Φ.200 4/31.3.86 έγγραφο της ΔΕΗ.

20. Το υπ' αριθ. πρ. 345/27.6.86 έγγραφο της υπηρεσίας προγραμματισμού Ν. Θεσ/νίκης.

21. Το γεγονός ότι οι υπόλοιποι φορείς δεν απάντησαν μέχρι σήμερα.

22. Την υπ' αριθ. 555/87 πράξη του Συμβουλίου Χωροταξίας, Οικισμού και Περιβάλλοντος του Ν. Θεσ/νίκης, αποφασίζουμε:

1. Εγκρίνεται το γενικό πολεοδομικό σχέδιο του δήμου Σταυρούπολης Θεσ/νίκης, όπως τα όριά του προσδιορίζονται με κόκκινη γραμμή στους χάρτες Π-1.11 (πινακίδες 13.10 και 14.10) σε κλίμακα 1:5.000.

Κυρίως το σχέδιο αυτό περιλαμβάνει:

Α. Την πολεοδομική οργάνωση του παραπάνω δήμου με προγραμματικό πληθυσμιακό μέγεθος 43.750 κατοίκους. (πληθυσμός κορεσμού Πιν. Α-11.6.β) με τον εξής τρόπο:

α) Την επέκταση του σχεδίου πόλεως σε εκτάσεις πυκνοδομημένες και αδόμητες συνολικής επιφάνειας 1850 στ. περίπου και 16 πολεοδομικών ενοτήτων - γειτονιών, με μέσα μεγέθη μικτής πυκνότητας και οικήσεως και συντελεστή δόμησης κατά πολεοδομική ενότητα όπως φαίνεται στους χάρτες: Π-1.5 σε κλίμακα 1:5.000.

A/A Γειτονιά	Μέσος προτεινόμενος συντελ. δόμησης	Προτεινόμενη πυκνότητα άτομα /Ha
1. Κάτω Τερψιθέα	1,58	98
2. Κεντρική Τερψιθέα	1,6	108
3. Τερψιθέα - Αμπελώνες	1,2	118
4. Πρόνοια	2,4	237
5. Κάτω Ομόνοια	0,8	164
6. Κεντρική Ομόνοια	0,8	123
7. Άνω Ομόνοια	0,8	91
8. Νεόκτιστα	2,0	312
9. Άνωθεν Ασύλου	1,3	79
10. Κάτω Ηλιούπολη	1,8	266
11. Ηλιούπολη - Συγκ. Σχολή	1,8	181
12. Ηλιούπολη - κτήμα Ρέτσου	1,8	137
13. Κέντρο Ηλιούπολης	1,8	175
14. Άνω Ηλιούπολη	1,75	115
15. Κάτω Νικόπολη	0,8	73
16. Άνω Νικόπολη	0,8	84

β) Τον προσδιορισμό των χρήσεων γης, όπως φαίνονται στους χάρτες Π-1.3.2. (πινακίδες 13.10 και 14.10) σε κλίμακα 1:5000).

- Τον καθορισμό κέντρων δήμου και ΠΕ και της επιτρεπόμενης χωροθέτησης δραστηριοτήτων στα κέντρα όπως ορίζονται στο αριθ. 4 του από 23.2.87 Δ/τος (ΦΕΚ 166/Δ).

- Τον καθορισμό περιοχών αμιγούς και γενικής κατοικίας και της επιτρεπόμενης χωροθέτησης δραστηριοτήτων σ' αυτές όπως καθορίζονται αντίστοιχα στα αρθρ. 2 και 3 του παραπάνω διατάγματος.

- την περιγραφή και οριοθέτηση των υπαρχουσών βιομηχανικών και βιοτεχνικών δραστηριοτήτων και την δημιουργία περιοχών βιοτεχνίας μη οχλούσας με τις χρήσεις που καθορίζονται στο άρθρο 5 του παραπάνω διατάγματος με εξαίρεση της παρ. 1 αυτού.

γ) την γενική εκτίμηση της χωρητικότητας των πολεοδομικών ενότητων (πίνακας Α-11.6β).

δ) την γενική εκτίμηση αναγκών σε κοινωνική υποδομή επιπέδου πόλης και την πρόβλεψη των σχετικών χώρων (πίνακες Α-11.2.1α, Α-11.2.1β χάρτες Π-1.3.2, Π-1.11).

- την γενική εκτίμηση αναγκών σε κοινωνική υποδομή επιπέδου γειτονιάς και την πρόβλεψη των αντίστοιχων χώρων (πίνακες Α-11.2.3 χάρτες 1.3.2, Π-1.11) για τους οποίους οι ακριβείς χωροθετήσεις γίνονται στο επίπεδο της πολεοδομικής μελέτης.

- την δημιουργία ζωνών πρασίνου στο Στρατόπεδο Π. Μελά.

- την μετεγκατάσταση του Δημαρχείου.

- την δημιουργία Κέντρου Υγείας στην Ηλιούπολη και την μετατροπή του Ψυχιατρείου σε Γενικό Νοσοκομείο.

- την μετατροπή του σημερινού δημαρχείου σε κέντρο ανοικτής προστασίας ηλικιωμένων.

- την χωροθέτηση δύο πυρήνων αθλητικών εγκαταστάσεων στις γειτονιές Άνω Ηλιούπολη και Άνω Νικόπολη, επίσης στην βορειοδυτική μεριά του Στρατ. Παύλου Μελά τη χωροθέτηση ενός αθλητικού πυρήνα Β σε έκταση 40 στρ.

- την δημιουργία Πνευματικού Κέντρου στη Μονή Λαζαριστών.

- την μετεγκατάσταση του στρατοπέδου Παύλου Μελά, τη διατήρηση των παραδοσιακών κτιρίων που υπάρχουν σ' αυτό για πολιτιστικές λειτουργίες.

ε) τον καθορισμό ζωνών οικονομικών και Θεσμικών κινήτρων και πολεοδομικών μηχανισμών όπως φαίνονται στο χάρτη (Π-1.7/8) σε κλίμακα 1:10.000 και ειδικότερα:

- Ζώνες ειδικών κινήτρων (ΖΕΚ) στο κέντρο του δήμου και στα κέντρα γειτονιών (Χάρτες Π-1.11, Π-1.7/8).

- Ζώνη Αγοράς Συντελεστή στην περιοχή Κεντρικής Ομόνοιας (γειτονιά 7).

- Ζώνη Κοινωνικού Συντελεστή στις γειτονιές Κάτω Νικόπολης και Άνω Νικόπολης (για τις ιδιοκτησίες που θα λειτουργήσουν σαν υποδοχές, καθορίζεται ΣΔ 2.0).

- Ζώνες Κοινωνικού Συντελεστή σε τμήματα των Π.Ε:

α) Κάτω Ομόνοια και Κεντρική Ομόνοια (και στην περίπτωση αυτή ο ΣΔ ορίζεται σε 2.0).

β) Περιοχή Αμπελώνων (με ΣΔ μέχρι 1,6).

Β. Λήψη μέτρων για την προστασία του περιβάλλοντος με τις εξής βασικότερες παρεμβάσεις:

- Προστασία και αξιοποίηση των χειμάρρων και των αξιόλογων πολιτιστικών στοιχείων.

- Ποιοτική παρέμβαση στην περιοχή Πρόνοιας και στα πρανή του Δενδροπότημου.

Γ. Την Οργάνωση των δικτύων μεταφορών όπως φαίνεται στο χάρτη Π-2.1.2 σε κλίμακα 1:10.000, βασικότερες παρεμβάσεις είναι:

- Διάνοξη και κατασκευή των αναγκαίων αρτηριών για την εξυπηρέτηση της Σταυρούπολης με αστική συγκοινωνία, προς όμορους δήμους και Βιομηχανικές συγκεντρώσεις.

- Για την καλύτερη υπεραστική σύνδεση και επικοινωνία θα βοηθήσει η σταδιακή διαμόρφωση των κλάδων του Δενδροπότημου.

Δ. Τις προτάσεις για τα απαραίτητα έργα και μελέτες δικτύων υποδομής όπως φαίνονται στους χάρτες Π-2.2.1, Π-2.2.2 και Π-2.7.2, Π-2.3.1, Π-2.4.1, Π-2.3.2, Π-2.4.2, Π-2.6.2 σε κλίμακα 1:25.000 και 1:5000 και ειδικότερα:

1. Δίκτυο Ύδρευσης.
Υδροδότηση των περιοχών επεκτάσεων.

- Ολοκλήρωση των έργων υδροδότησης των περιοχών που περιλαμβάνουν τις Δυτικές περιοχές του ΠΣΘ μέχρι τέλους του 1987.

2. Δίκτυα Αποχέτευσης

- Επέκταση των δικτύων αποχέτευσης στις περιοχές επεκτάσεων.
- Σύνδεση του δικτύου Σταυρούπολης με τον υπό κατασκευή αποχετευτικό αγωγό.

- Δημιουργία χωριστού συστήματος ομβρίων και ακαθάρτων.

- Επικάλυψη της κοίτης του Δενδροπότημου στο πυκνοκατοικημένο τμήμα της μεταξύ των Δήμων Ευόσμου και Σταυρούπολης σε μήκος 1200 περίου μέτρων.

3. Ενεργειακό σύστημα

Οι ενεργειακές ανάγκες καλύπτονται από τη ΔΕΗ.

- Κατασκευή υποσταθμού στην περιοχή Ηλιούπολης.

- Υπογείωση εναερίων γραμμών μεταφοράς και διανομής φορτίου εντός του αστικού ιστού.

4. Τηλεπικοινωνιακό σύστημα.

Επέκταση του δικτύου όπου απαιτείται.

Επέκταση των υπαρχουσών κτιριακών εγκαταστάσεων.

Ε. Λήψη μέτρων για την πυροπροστασία της περιοχής και προστασίας από σεισμό όπως φαίνονται στους χάρτες Π-3.1.2 και Π-3.2 σε κλίμακα 1:5000 και ειδικότερα:

- Διαμόρφωση χώρων με ανάλογα έργα υποδομής για την εξυπηρέτηση κατοίκων σε περίπτωση έκτακτης ανάγκης.

- Κατασκευή πυροσβεστικού σταθμού.

- Εγκατάσταση 100 νέων υδροστοιμιών.

ΣΤ. Τις προτάσεις έργων για την ολοκλήρωση του ΓΠΣ.

Ζ. Συνοπτικά αντίτυπα των παραπάνω 24 χαρτών και 5 πινάκων θεωρημένα από τον Προϊστάμενο της Δ/σης Πολεοδομικών Εφαρμογών με την υπ' αριθ. 51602/2489/87 πράξη του δημοσιεύονται στην Εφημερίδα της Κυβέρνησης με την παρούσα απόφαση.

Μέσα στην περιοχή του γενικού πολεοδομικού σχεδίου και ειδικότερα στις εκτός σχεδίου περιοχές που περιλαμβάνονται σ' αυτό, οικοδομικές άδειες που έχουν εκδοθεί με τις προγενέστερες ισχύουσες διατάξεις ή έχει υποβληθεί ο πλήρης φάκελλος με τα απαραίτητα για την έκδοση της οικοδομικής άδειας στοιχεία μέχρι την ημερομηνία δημοσίευσης της παρούσης εκτελούνται όπως εκδόθηκαν ή εκδίδονται βάσει των υποβληθέντων στοιχείων.

Μέσα στην περιοχή αμιγούς και γενικής κατοικίας διατηρούνται νομίμως υφιστάμενες σήμερα δραστηριότητες μη προβλεπόμενες στα αντίστοιχα αε. 2 και 3 του από 23.2.87 Π.Δ/τος μέχρι την έκδοση ειδικής για τον σκοπό ρύθμισης.

Η ισχύς της παρούσης απόφασης αρχίζει από τη δημοσίευση της στην Εφημερίδα της Κυβέρνησης.

Αθήνα, 7 Αυγούστου 1987

Ο ΥΠΟΥΡΓΟΣ

Ε. ΚΟΥΛΟΥΜΠΗΣ

Γ.Π.Σ. Δήμου ΣΤΑΥΡΟΥΠΟΛΗΣ

ΠΙΝΑΚΑΣ Α-11.6β*

ΔΗΜΟΣ ΣΤΑΥΡΟΥΠΟΛΗΣ

Κατανομή πληθυσμού και μκτής Πυκνότητας/Πολεοδομική Ενότητα (brutto)

ΠΟΛΕΟΔΟΜΙΚΗ ΕΝΟΤΗΤΑ	ΕΚΤΑΣΗ ΠΟΛ/ΚΗΣ ΕΝΟΤΗΤΑΣ (Ha)	ΠΛΗΘΥΣΜΟΣ ΚΟΡΕΣΜΟΥ ΠΟΛ/ΚΗΣ ΕΝΟΤΗΤΑΣ (κατ.)	ΠΥΚΝΟΤΗΤΑ ΜΙΚΤΗ brutto
1. (Κάτω Τερψιθέα)	21.00	2.050	98
2. (Κεντρική Τερψιθέα)	22.25	2.400	108
3. (Τερψιθέα-Αμπελώνες)	26.25	3.100	118
4. (Πρόνοια)	20.00	4.750	237
5. (Κάτω Ομόνοια)	18.00	2.950	164
6. (Κεντρική Ομόνοια)	18.75	2.300	123
7. (Άνω Ομόνοια)	16.50	1.500	91
8. (Νεόκτιστα)	12.50	3.900	312
9. (Άνωθεν Ασύλου)	19.50	1.550	79
10. (Κάτω Ηλιούπολη)	16.75	4.450	266
11. (Ηλιούπολη, Συγκ. Σχολ.)	16.00	2.900	181
12. (Ηλιούπολη Κτήμα Ρετζή)	16.00	2.200	137
13. (Κέντρο Ηλιούπολης)	17.75	3.100	175
14. (Άνω Ηλιούπολη)	27.00	3.100	115
15. (Κάτω Νικόπολη)	24.12	1.750	73
16. (Άνω Νικόπολη)	20.75	1.750	84
Στρατόπεδο Π. Μελά	39.00	0	0
Σ Υ Ν Ο Λ Ο	352.12	43.750	124

Στον μέσον Σ.Δ. της Π.Ε. 9 δεν συμπεριλήφθηκε η έκταση με την ειδική χρήση του ψυχιατρείου.

* Αντιστοιχεί στον Πίνακα Δ-9.2 του Γ.Π.Σ. Σταυρούπολης

ΠΡΟΓΡΑΜΜΑ ΕΡΓΩΝ

1. Ρυμοτομία - Οδικό δίκτυο
 - 1.1. Εφαρμογή της προτινόμενης ρυμοτομίας.
 - 1.2. Διαμόρφωση χώρων στάθμευσης εκτός οδού.
 - 1.3. Κατασκευή του βασικού οδικού δικτύου.
 - 1.4. Κόμβοι και διευθέτηση διασταυρώσεων.
 - 1.5. Ανισόπεδες διαβάσεις πεζών.
 - 1.6. Σύστημα πεζοδρόμων.
 2. Δίκτυα τεχνικής υποδομής.
 - 2.1. Υδροδότηση των περιοχών Ηλιούπολης, Ομόνοιας, Νικόπολης περιοχής Ψυχιατρείου και Αμπελοκήπων.
 - 2.2. Διευθέτηση Δενδροποτάμου.
 - 2.3 Αποχετευτικό Δίκτυο.
 - 2.4. Έργα αποχέτευσης ομβρίων.
 - 2.5. Κατασκευή υποσταθμών ΔΕΗ 150/15.
 - 2.6. Εκσυγχρονισμός τηλεφωνικών κέντρων.
 - 2.7. Τοποθέτηση υδροστομίων.
 3. Κοινωνικός εξοπλισμός επιπέδου Οικισμού.
 - 3.1. Δημαρχείο και Διοικητικό Κέντρο.
 - 3.2. Μετατροπή του σημερινού δημαρχείου σε ΚΑΠΗ.
 - 3.3. Απομάκρυνση του στρατοπέδου Π. Μελά και η χρησιμοποίησή του για εγκαταστάσεις κοινωνικού εξοπλισμού.
 - 3.4. Κατασκευή Πυροσβεστικού Σταθμού.
 - 3.5. Κατασκευή δύο αθλητικών κέντρων.
 - 3.6. Κατασκευή κέντρου υγείας και κλινικών.
 - 3.7. Κατασκευή ειδικών εκπαιδευτηρίων.
 - 3.8. Δημιουργία χώρων ψυχαγωγίας.
 - 3.9. Αξιοποίηση Αρχαιολογικού χώρου.
4. Κοινωνικός εξοπλισμός επιπέδου συνοικίας Π.Ε.
 - 4.1. Εξασφάλιση χώρων πολιτιστικών εκδηλώσεων.
 - 4.2. Κατασκευή βρεφονηπιακού σταθμού ανά συνοικία (16).
 - 4.3. Κατασκευή νηπιαγωγείου.
 - 4.4. Κατασκευή δημοτικών - γυμνασίων - λυκείων.
 - 4.5. Κατασκευή παιδικών χαρών.
 - 4.6. Αθλητικά κέντρα γειτονιάς.
 5. Παρεμβάσεις.
 - 5.1. Οργάνωση της περιοχής για τη στάθμευση φορτηγών.
 - 5.2. Οικιστική αποκατάσταση ρυμοτομουμένων.
 - 5.3. Συνεργείο Δήμου.
 - 5.4. Δημοτικές Αγορές.

Γ.Π.Ι. Σταυρούπολης.

ΠΙΝΑΚΑΣ Α.11.2.1α

=====

Θ Ε Σ Σ Α Λ Ο Ν Ι Κ Η

Ανάγκες σε Γή (μτ) για
Κοινωνική Υποδομή σε
Επίπεδο Πόλης.

	Προγραμματι- κό μέγεθος 1987	Σταθμεύ- σιμο Γης	Σύνολο Γης 1987	Αποδεκτή Γή 1981	Ανάγκη σε Γή 1981-87
	(1)	(2)	(3)=(1)χ(2)	(4)	(5)=(3)-(4)
1. ΔΙΟΙΚΗΤΗ					
α) Διανομοσχιστικές Υπηρεσίες	1.581+10%=1.739 εργαζόμενοι	20μτ/εργ. σε γραφεία	34.780	17.035	17.745
β) Νομαρχ.ικές Υπηρεσίες	1.933+10%=2.126 εργαζόμενοι	20μτ/εργ. σε γραφεία	42.520	4.755	37.765
γ) Υπηρεσίες Μοναδικές ή Υψηλής Κεντρικότητας	157+10%=173 εργαζόμενοι	20μτ/εργ. σε γραφεία	3.460	2.090	1.370
δ) Οργανισμοί Κοινωνίας Στέλεχος	2.367+10%=3.154 εργαζόμενοι	20μτ/εργ. σε γραφεία	63.080	36.063	27.017
ε) Δικαστήρια	535+10%=702	20μτ/εργ. σε γραφεία	14.040	35.200	
ζ) Τράπεζες	1.105+10%=1.105	20μτ/εργ. σε γραφεία	22.100	16.889	5.211
2. ΕΚΠΑΙΔΕΥΣΗ					
α) Ανατάξη	35.000	50	1.750.000	330.000	1.420.000
β) Ανατάξη	10.000	50	500.000	1.500.000	
3. ΠΕΡΙΒΑΛΛΗΝ					
Γενικά Νοσοκομεία Ειδικά Θεραπευτήρια ΙΚΑ	Για την κάλυψη ανάγκων περίθ. απαιτούνται σε κλίμακες το 11% του πληθυσμού του νομού ήτοι 12.313	Απαιτούμενη γη για κάθε έως 70-100μτ	861.910 1.231.300	725.428	136.482 505.872
4. ΠΡΟΝΟΙΑ					
Γηροκομεία	982.270χ0.2%= 1.965	65μτ/κλιν.	127.725	76.000	51.725
Ορφανοτροφεία	982.270χ0.8%= 785	50μτ/τροφ.	39.250	55.400	
Οικοτροφεία-εστίες φοιτητικές	2.500οικοτροφ.	30μτ/οικ	75.000	16.639	58.361

ΝΟΜΟΣ ΠΕΣΣΑΔΟΝΙΚΗΣ ✓ ΟΙΚΙΣΜΟΣ ΣΤΑΥΡΟΥΠΟΛΙΗ ΕΠΙΠΕΔΟ ΑΝΑΦΟΡΑΣ ΠΟΛΥΕΘΝΙΚΗΣ ΕΝΟΤΗΤΑ

ΠΙΝΑΚΑΣ Α-11.2.3: ΚΑΤΑΝΟΜΗ ΚΟΙΝΩΝΙΚΗΣ ΥΠΟΔΟΜΗΣ ΣΤΙΣ ΠΟΛΥΕΘΝΙΚΕΣ ΕΝΟΤΗΤΕΣ

	ΣΥΝΟΛΟ		Π. ΕΝΟΤΗΤΑ 1		Π. ΕΝΟΤΗΤΑ 2		Π. ΕΝΟΤΗΤΑ 3		Π. ΕΝΟΤΗΤΑ 4		Π. ΕΝΟΤΗΤΑ 5		Π. ΕΝΟΤΗΤΑ 6	
	αριθ. μον.	γρ (Ha)	αριθ. μον.	γρ (Ha)	αριθ. μον.	γρ (Ha)	αριθ. μον.	γρ (Ha)	αριθ. μον.	γρ (Ha)	αριθ. μον.	γρ (Ha)	αριθ. μον.	γρ (Ha)
	(1)	(2)	(1) ₁	(2) ₁	(1) ₂	(2) ₂	(1) ₃	(2) ₃	(1) ₄	(2) ₄	(1) ₅	(2) ₅	(1) ₆	(2) ₆
1. ΕΣΡΕΣ ΤΟΠΙΚΩΝ ΕΠΙΤΡΟΠΩΝ	32-64	0,32	2-4	0,02	2-4	0,02	2-4	0,02	2-4	0,02	2-4	0,02	2-4	0,02
2. ΤΟΠΙΚΕΣ ΠΛΑΤΕΙΕΣ	26	5,66	1	0,31	1	0,35	1	0,47	3	0,21	4	0,44	1	0,35
3. ΤΟΠΙΚΑ ΠΑΡΚΑ	18	10,01	-	-	2	0,55	1	0,78	2	1,09	2	0,89	1	0,69
4. ΑΙΘΟΥΣΕΣ ΠΟΛΙΤΙΣΤΙΚΩΝ ΚΑΙ ΚΟΙΝΩΝΙΚΩΝ ΕΚΔΗΛΩΣΕΩΝ	16	0,32	1	0,32	1	0,32	1	0,32	1	0,32	1	0,32	1	0,32
5. ΤΟΠΙΚΑ ΕΜΠΟΡΙΚΑ ΚΕΝΤΡΑ*	-	8,75	-	0,41	-	0,48	-	0,62	1	0,95	-	0,59	-	0,46
6. ΓΥΜΝΑΣΙΑ-ΛΥΚΕΙΑ	3	3,47	-	0,19	-	-	-	0,25	-	0,43	-	0,27	1	0,21
7. ΝΗΠΙΑΓΩΓΕΙΑ	16	1,58	1	0,08	1	0,10	1	0,07	1	0,19	2	0,12	1	0,09
8. ΔΗΜΟΤΙΚΑ	14	3,43	1	0,11	1	0,25	1	0,32	1	0,17	1	0,35	1	0,28
9. ΙΑΤΡΕΙΑΝ ΥΓΕΙΟΝΟΜΙΚΟΙ ΣΤΑΘΜΟΙ	16	0,03	1	0,002	1	0,002	1	0,002	1	0,002	1	0,002	1	0,002
10. ΠΑΙΔΙΚΟΙ-ΒΡΕΦΙΚΟΙ ΣΤΑΘΜΟΙ	15	0,39	1	0,02	1	0,02	1	0,03	-	-	1	0,02	1	0,02
11. ΤΟΠΙΚΑ ΑΘΛΗΤΙΚΑ ΚΕΝΤΡΑ	13	1,68	-	-	-	-	-	-	1	0,07	1	0,15	1	0,12
12. ΠΑΙΔΙΚΕΣ ΧΑΡΕΣ	26	3,57	2	0,21	2	0,24	1	0,16	2	0,38	2	0,18	1	0,11
			Π. ΕΝΟΤΗΤΑ 7		Π. ΕΝΟΤΗΤΑ 8		Π. ΕΝΟΤΗΤΑ 9		Π. ΕΝΟΤΗΤΑ 10		Π. ΕΝΟΤΗΤΑ 11		Π. ΕΝΟΤΗΤΑ 12	
			αριθ. μον.	γρ (Ha)	αριθ. μον.	γρ (Ha)	αριθ. μον.	γρ (Ha)	αριθ. μον.	γρ (Ha)	αριθ. μον.	γρ (Ha)	αριθ. μον.	γρ (Ha)
			(1) ₇	(2) ₇	(1) ₈	(2) ₈	(1) ₉	(2) ₉	(1) ₁₀	(2) ₁₀	(1) ₁₁	(2) ₁₁	(1) ₁₂	(2) ₁₂
1. ΕΣΡΕΣ ΤΟΠΙΚΩΝ ΕΠΙΤΡΟΠΩΝ			2-4	0,02	2-4	0,02	2-4	0,02	2-4	0,02	2-4	0,02	2-4	0,02
2. ΤΟΠΙΚΕΣ ΠΛΑΤΕΙΕΣ			2	0,23	1	0,59	1	0,23	1	0,48	2	0,44	1	0,33
3. ΤΟΠΙΚΑ ΠΑΡΚΑ			1	0,45	1	1,05	1	0,47	1	1,10	1	0,23	1	0,45
4. ΑΙΘΟΥΣΕΣ ΠΟΛΙΤΙΣΤΙΚΩΝ ΚΑΙ ΚΟΙΝΩΝΙΚΩΝ ΕΚΔΗΛΩΣΕΩΝ			1	0,02	1	0,02	1	0,02	1	0,02	1	0,02	1	0,02
5. ΤΟΠΙΚΑ ΕΜΠΟΡΙΚΑ ΚΕΝΤΡΑ*			-	0,30	-	0,78	-	0,31	-	0,89	-	0,58	-	0,44
6. ΓΥΜΝΑΣΙΑ-ΛΥΚΕΙΑ			-	0,14	-	0,35	-	0,14	-	0,40	-	0,25	-	0,20
7. ΝΗΠΙΑΓΩΓΕΙΑ			1	0,06	1	0,16	1	0,06	1	0,13	-	-	1	0,09
8. ΔΗΜΟΤΙΚΑ			1	0,13	-	-	1	0,13	1	0,33	-	-	2	0,25
9. ΙΑΤΡΕΙΑΝ ΥΓΕΙΟΝΟΜΙΚΟΙ ΣΤΑΘΜΟΙ			1	0,002	1	0,002	1	0,002	1	0,002	-	0,002	1	0,002
10. ΠΑΙΔΙΚΟΙ-ΒΡΕΦΙΚΟΙ ΣΤΑΘΜΟΙ			1	0,01	1	0,03	1	0,01	1	0,04	-	0,02	1	0,02
11. ΤΟΠΙΚΑ ΑΘΛΗΤΙΚΑ ΚΕΝΤΡΑ			1	0,08	1	0,20	1	0,08	1	0,22	-	0,15	1	0,11
12. ΠΑΙΔΙΚΕΣ ΧΑΡΕΣ			1	0,15	2	0,37	1	0,10	1	0,45	-	0,19	1	0,22
			Π. ΕΝΟΤΗΤΑ 13		Π. ΕΝΟΤΗΤΑ 14		Π. ΕΝΟΤΗΤΑ 15		Π. ΕΝΟΤΗΤΑ 16					
			αριθ. μον.	γρ (Ha)	αριθ. μον.	γρ (Ha)	αριθ. μον.	γρ (Ha)	αριθ. μον.	γρ (Ha)				
			(1) ₁₃	(2) ₁₃	(1) ₁₄	(2) ₁₄	(1) ₁₅	(2) ₁₅	(1) ₁₆	(2) ₁₆				
1. ΕΣΡΕΣ ΤΟΠΙΚΩΝ ΕΠΙΤΡΟΠΩΝ			2-4	0,02	2-4	0,02	2-4	0,02	2-4	0,02				
2. ΤΟΠΙΚΕΣ ΠΛΑΤΕΙΕΣ			1	0,22	2	0,47	2	0,26	2	0,25				
3. ΤΟΠΙΚΑ ΠΑΡΚΑ			1	0,63	1	0,19	1	0,53	1	0,53				
4. ΑΙΘΟΥΣΕΣ ΠΟΛΙΤΙΣΤΙΚΩΝ ΚΑΙ ΚΟΙΝΩΝΙΚΩΝ ΕΚΔΗΛΩΣΕΩΝ			1	0,02	1	0,02	1	0,02	1	0,02				
5. ΤΟΠΙΚΑ ΕΜΠΟΡΙΚΑ ΚΕΝΤΡΑ*			-	0,62	-	0,62	-	0,35	-	0,35				
6. ΓΥΜΝΑΣΙΑ-ΛΥΚΕΙΑ			-	0,28	-	-	1	0,16	1	0,16				
7. ΝΗΠΙΑΓΩΓΕΙΑ			1	0,12	1	0,12	1	0,07	1	0,07				
8. ΔΗΜΟΤΙΚΑ			1	0,37	-	-	1	0,21	1	0,21				
9. ΙΑΤΡΕΙΑΝ ΥΓΕΙΟΝΟΜΙΚΟΙ ΣΤΑΘΜΟΙ			1	0,002	1	0,002	1	0,002	1	0,002				
10. ΠΑΙΔΙΚΟΙ-ΒΡΕΦΙΚΟΙ ΣΤΑΘΜΟΙ			1	0,03	1	0,03	1	0,01	1	0,08				
11. ΤΟΠΙΚΑ ΑΘΛΗΤΙΚΑ ΚΕΝΤΡΑ			1	0,16	1	0,16	1	0,09	1	0,09				
12. ΠΑΙΔΙΚΕΣ ΧΑΡΕΣ			2	0,31	1	0,19	1	0,13	2	0,18				

* προβλέπονται εμπορικά κέντρα για την εξυπηρέτηση συνοικιών (βλ. Πίνακα Α-11.2.2)

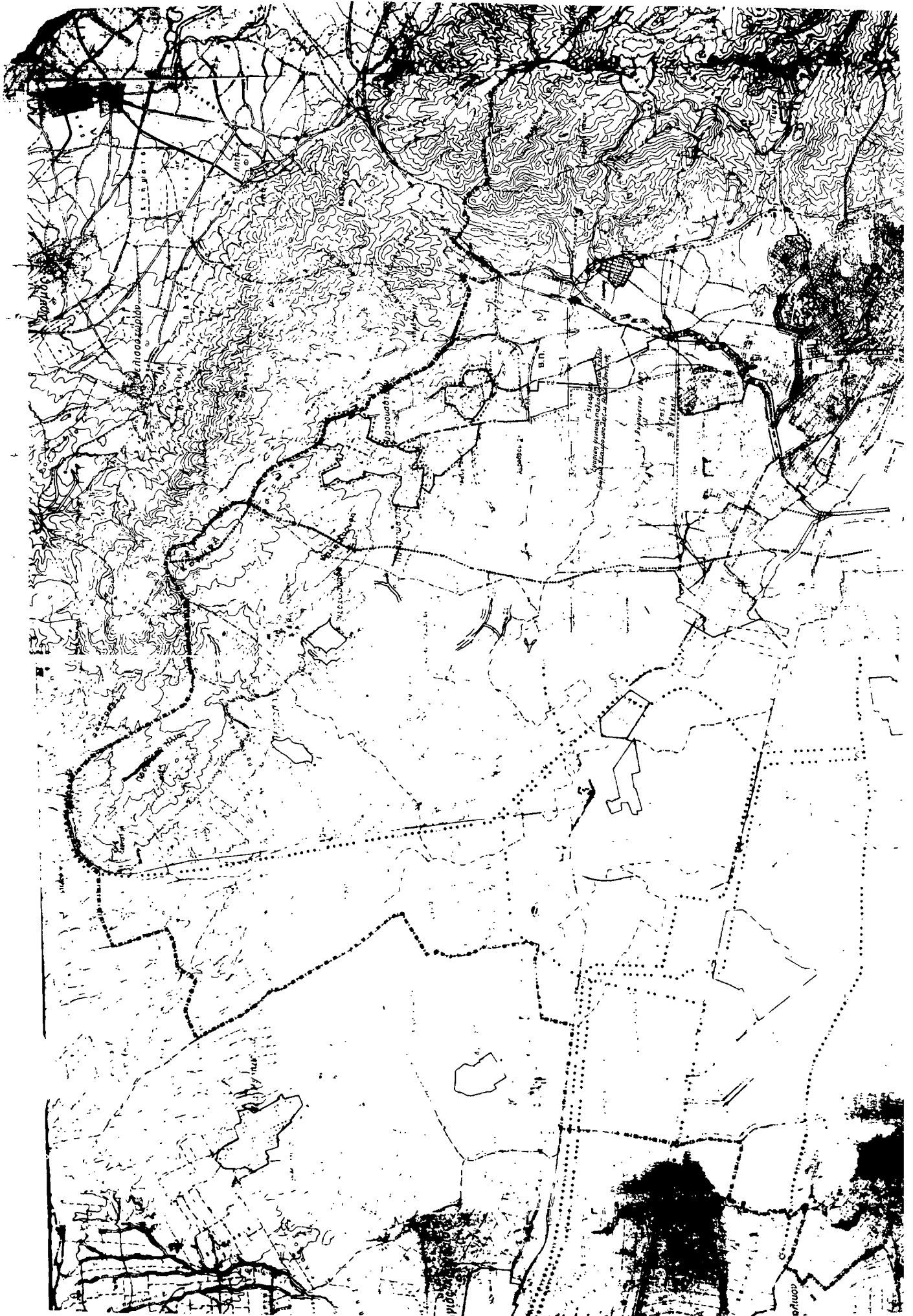
Π.Ε. ΣΤΑΥΡΟΥΠΟΛΗΣ.

ΠΙΝΑΚΑΣ Α.11.2.18
 =====

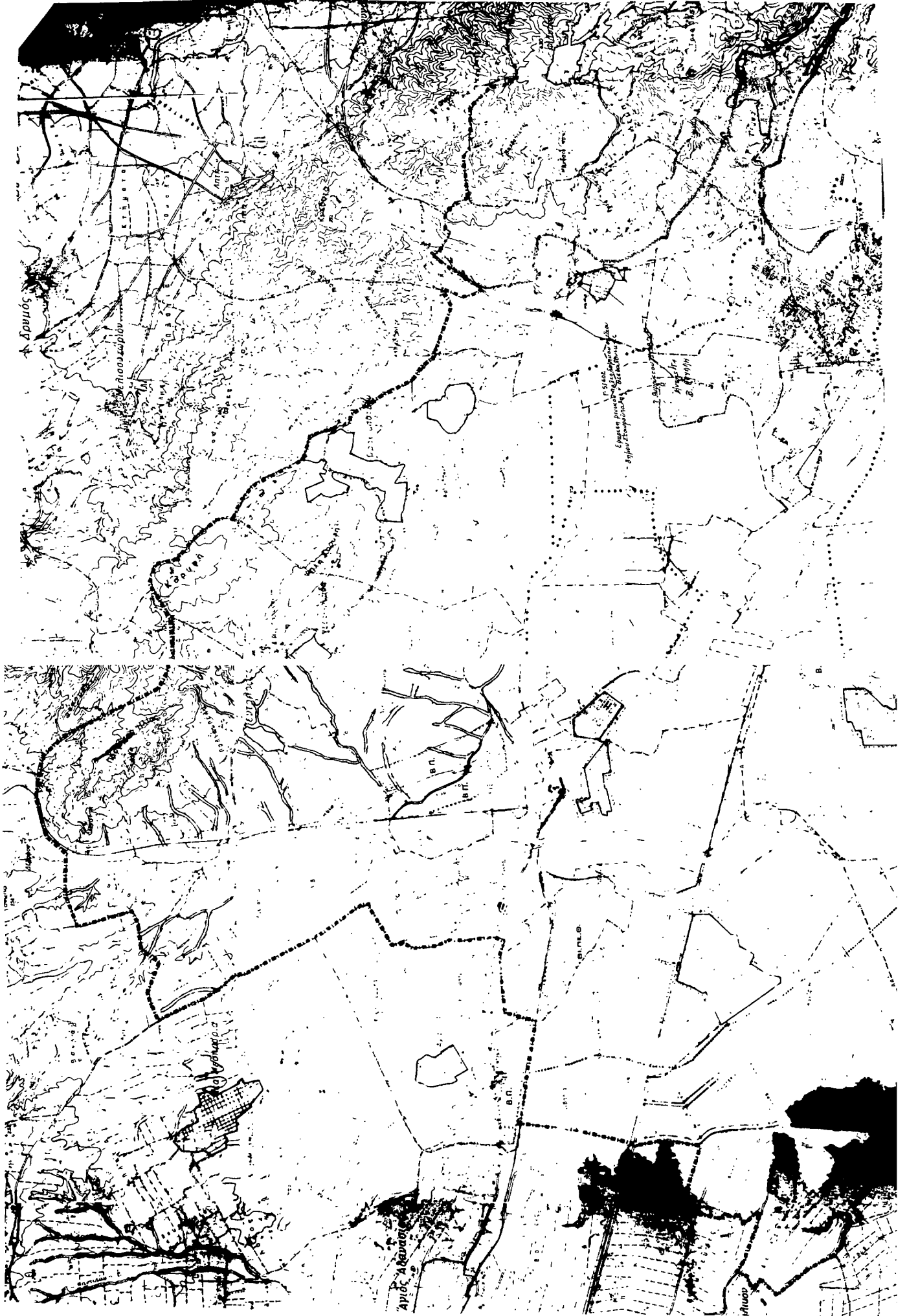
Ο Ε Π Ι Λ Α Ο Η Σ Ι Κ Η

Ανάγκες σε ΓΑ (μτ) για
 λειτουργική Υπόθεση σε
 επίπεδο Πόλης.

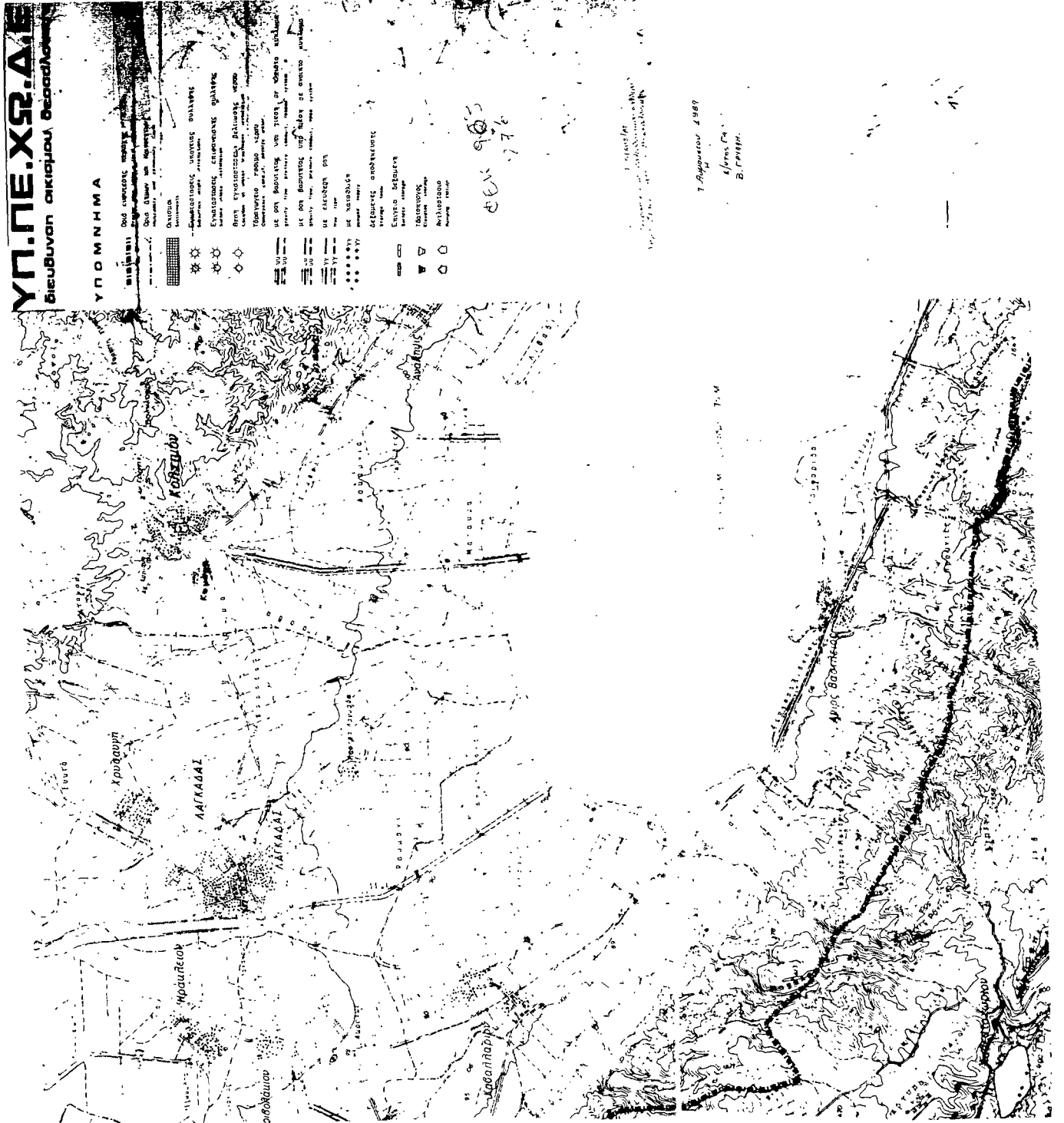
ΛΕΙΤΟΥΡΓΙΕΣ ΕΠΙΧΕΙΡΗΣΗΣ ΔΙΑΔΗΜΟΤΙΚΗ και ΔΗΜΟΤΙΚΗ Κ Ε Ν Τ Ρ Ο Ν	Προγραμματι- κό μέγεθος 1997 (1)	Σταθμοί τύπου Γ/ος (2)	Σύνολο Γ/ος 1997 (3)=(1)×(2)	Αποδοκμή Γ/α 1991 (4)	Ανάγκη νέο Γ/α 1991-97 (5)=(3)-(4)	Αριθμός μονάδων (6)	
ΜΟΙ: ΑΝΘΡΩΠΙΝΟΙ-ΣΥΚΕΟΝ-ΠΟΛΙ- ΝΕΣ-ΣΤΑΥΡΟΥΠΟΛΗΣ- ΚΑΡΡΙΑΙ							
Διακίνηση Διαδίκυκου Εργα- σ. Διαφορές Τηλεφώνων Δ.Π.Π.Δ.Δ	200 εργαζ.	} 20τυ./εργαζ.	4,000	-	3,900		
Διακίνηση Διαδίκυκου Εργα- σ. Διαφορ. Τηλεφώνων και Υ.Π.Δ.Δ	20 εργαζ.		400	900			
Δ. Τραπεζικές Δημοστικά Καταστήματα Ευκαρπία	35 εργαζ.		700	300			
Διαδυσκοινητήρια Πολίχνη	100 εργαζ.		2,000	-	2,000		
Ευκαρπία	6,694 κατ.	} 0.1τυ./κατ.	670	300	370		
Μεσοπολη	37,273		3,727	-	3,727		
Πολίχνη	30,300		3,030	6,500	-		
Σταυρούπολη	43,750		4,375	2,400	1,975		
Συκιές/Ρετζίκι	53,776		5,372	5,350	-		
Ελευθεροί Χώροι- Παραίτητο Ευκαρπία							
Μεσοπολη							
Πολίχνη							
Σταυρούπολη	171,733 κατ.	5.5τυ./κατ.	881,711	253,500	628	411	
Συκιές-Ρετζίκι							
Κέντρα Υγ. Ασ. Πόων. Κέντρα Υγείας Ευκαρπία	6,694	} 14.2-140.000κατ.			3,000	1	
Μεσοπολη	37,273		3,000		1		
Πολίχνη	30,300		3,000		1		
Σταυρούπολη	43,750	24.00=3,000τυ.			3,000	1	
Συκιές	43,750				3,000	1	
Δ.Π.Α.Π.Η. Σταυρούπολη					1,000τυ.	1	
Πολίχνη					2,100τυ.	1	
Ευκαρπία Κέντρο Αθλητικά Κέντρα Πόλης Ευκαρπία	6,694	} 1τυ. Β/30-40χιλ. κατ.		9,800		(1)	
Μεσοπολη	37,273		40,000	2,900	37,100	1	
Πολίχνη	30,300		40,000	-	40,000	1+(1)	
Σταυρούπολη	43,500	} έκτασης 40,000τυ.	40,000	21,000	19,000	1	
Συκιές	42,294		40,000	36,220	43,780	2+(1)	
Ρετζίκι	11,422						
Πνευματικά Κέντρα. Ευκαρπία	6,694	τύπου 3	4,900	240	4,650	1	
Μεσοπολη	37,273	τύπου 2	6,200	-	6,200	1	
Πολίχνη	30,300	τύπου 3	4,900	100	4,800	1	
Σταυρούπολη	43,750	τύπου 3	4,900	-	4,900	1	
Συκιές	42294	τύπου 3	4,900	-	4,900	1	
Μεσοπολη Ευκαρπία Μεσοπολη Πολίχνη	} 171,733 κατ.	} 0.5-1τυ./κατ.					
Σταυρούπολη							
Συκιές							
Ρετζίκι							
			85,866τυ.		85,866		














ΓΕΝΙΚΟ ΠΛΑΝΟ
ΚΕΝΤΡΟΝ ΑΝΤΙΣΤΑΣΕΩΣ
ΣΤΡΑΤΗΓΙΚΟΝ ΣΤΕΝΟΝ
ΑΝΤΙΣΤΑΣΕΩΣ
ΑΝΤΙΣΤΑΣΕΩΣ

ΜΕΛΕΤΗΤΗΣ
ΑΙΤΟΥΣΑ ΔΙΟΙΚΗΣΗ
ΒΕΣΣΑΛΟΝΙΚΗΣ

ΣΤΑΘΜΟΣ ΠΙΝΑΚΙΔΑΣ

ΤΕΧΝΙΚΗ ΥΠΗΡΕΣΙΑ
ΕΛΛΗΝΙΚΗ ΑΡΧΗ ΜΕΤΡΗΣΕΩΝ
Π. Ο. Σ. ΜΕΤΡΗΣΕΩΝ
ΣΕΡΡΟΠΟΛΙΣ ΤΣΑΛΟΝΑΡΕΣ ΜΕΣΣΟΛΟΝΓΕΙΟΝ

ΚΑΤΑΣΤΑΣΗ

1:50,000

1950

1:50,000

1950



ΓΕΝΙΚΟ ΠΟΛΙΩΔΟΜΙΚΟ ΣΧΕΔΙΟ

ΚΑΤΕΡΙΝΗ ΠΟΛΥΓΥΡΟΣ
ΠΡΟΤΥΠΟ ΠΟΛΙΩΔΟΜΙΚΟ ΣΧΕΔΙΟ
ΜΕΛΕΤΗΤΗΣ
ΔΙΕΥΘΥΝΣΗ ΟΜΒΡΙΩΝ
ΒΕΣΣΑΛΟΝΙΚΗΣ

ΔΙΑΝΟΜΗ ΠΙΝΑΚΙΩΝ

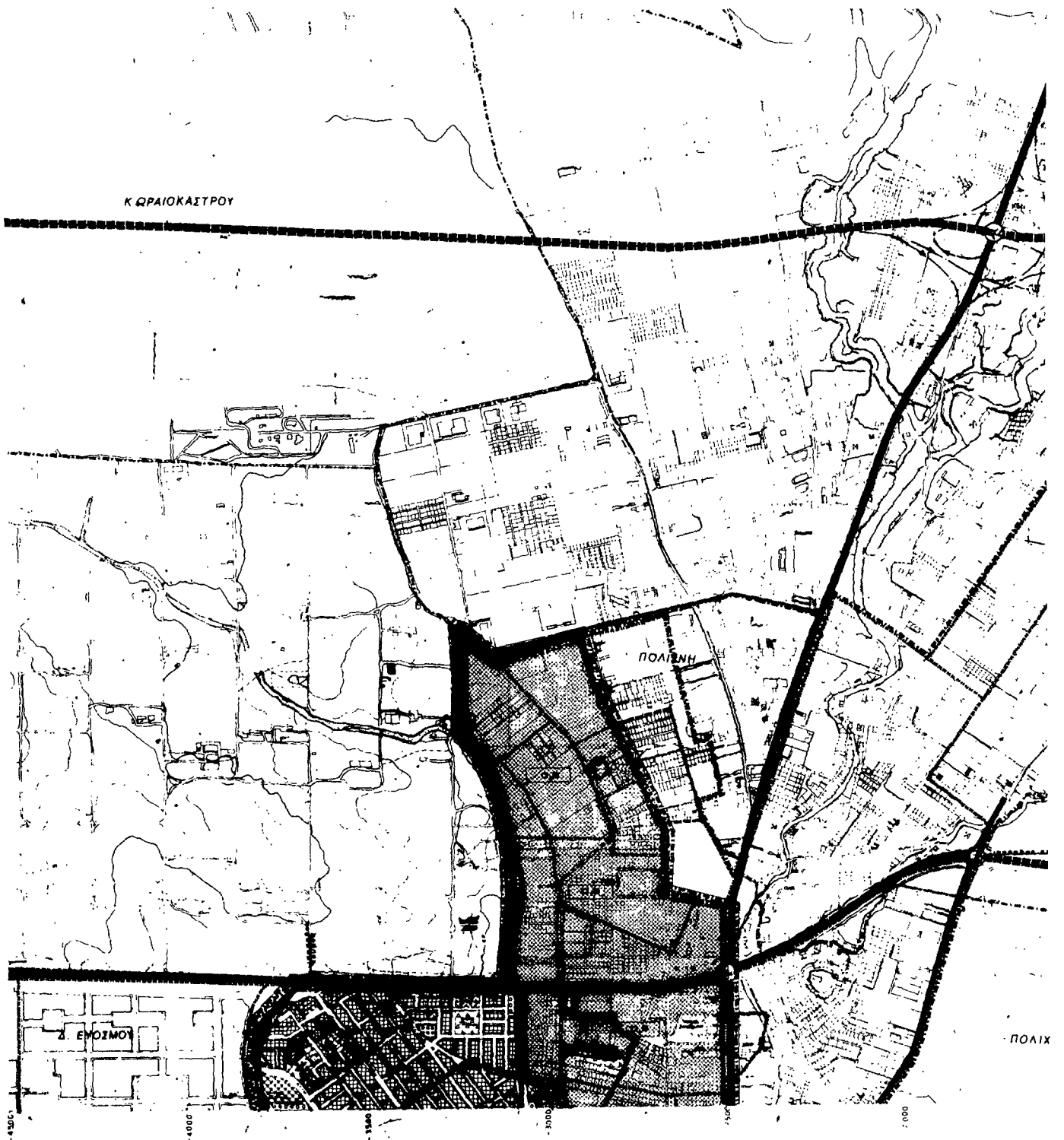
ΚΑΤΕΡΙΝΗ ΠΟΛΥΓΥΡΟΣ

ΤΕΧΝΙΚΗ ΥΠΟΔΟΜΗ
ΚΑΤΕΡΙΝΗ
ΑΠΟΧΕΤΕΥΣΗ
ΟΜΒΡΙΩΝ -
ΑΚΑΘΑΡΤΩΝ

2-3.1
2-4.1

1:20000

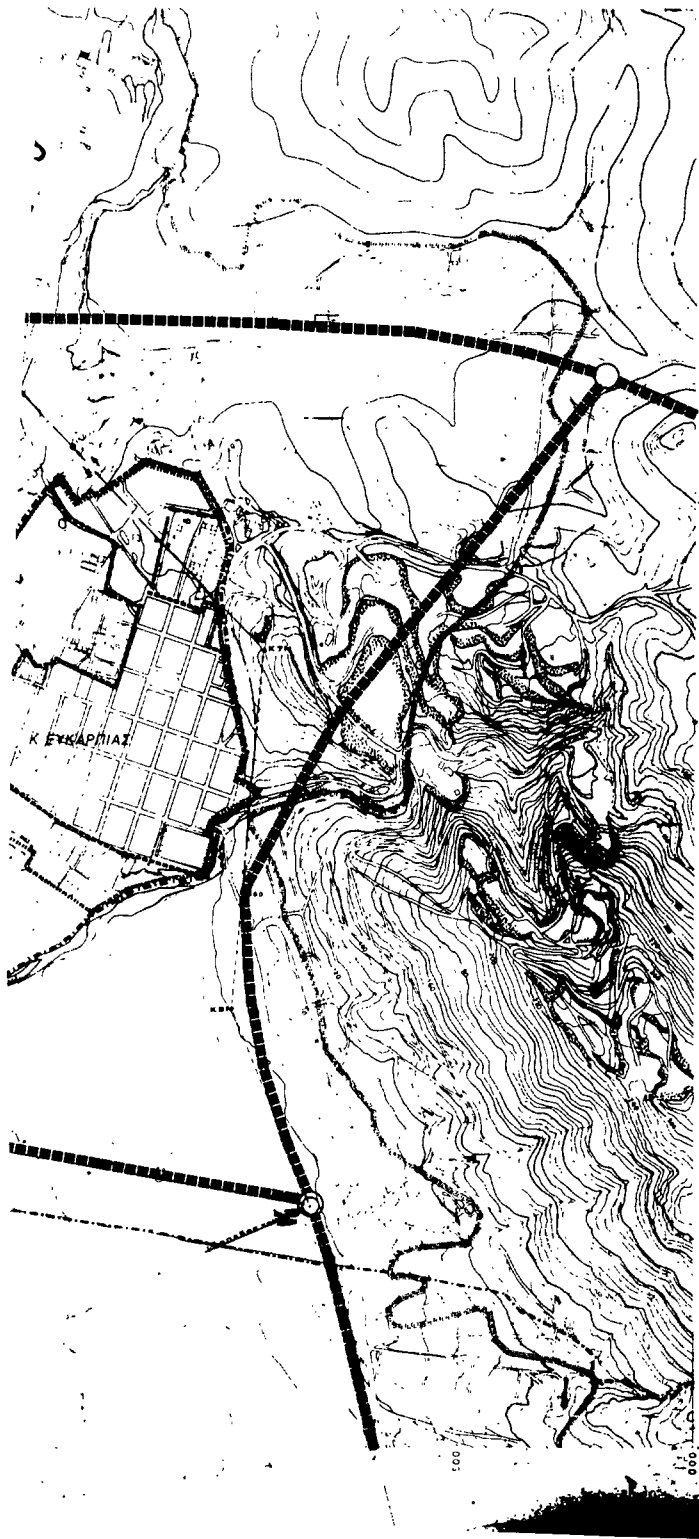
Π.Ε. ΒΕΣΣΑΛΟΝΙΚΗΣ
ΦΕΒΡΟΥΑΡΙΟΣ 1986 ΝΟΜΟΣ ΒΕΣΣΑΛΟΝΙΚΗΣ



Υ.Π.Π.Ε.ΧΩ.Δ.Ε.
 Διεύθυνση οικισμού Θεσσαλονίκης


ΥΠΟΜΝΗΜΑ

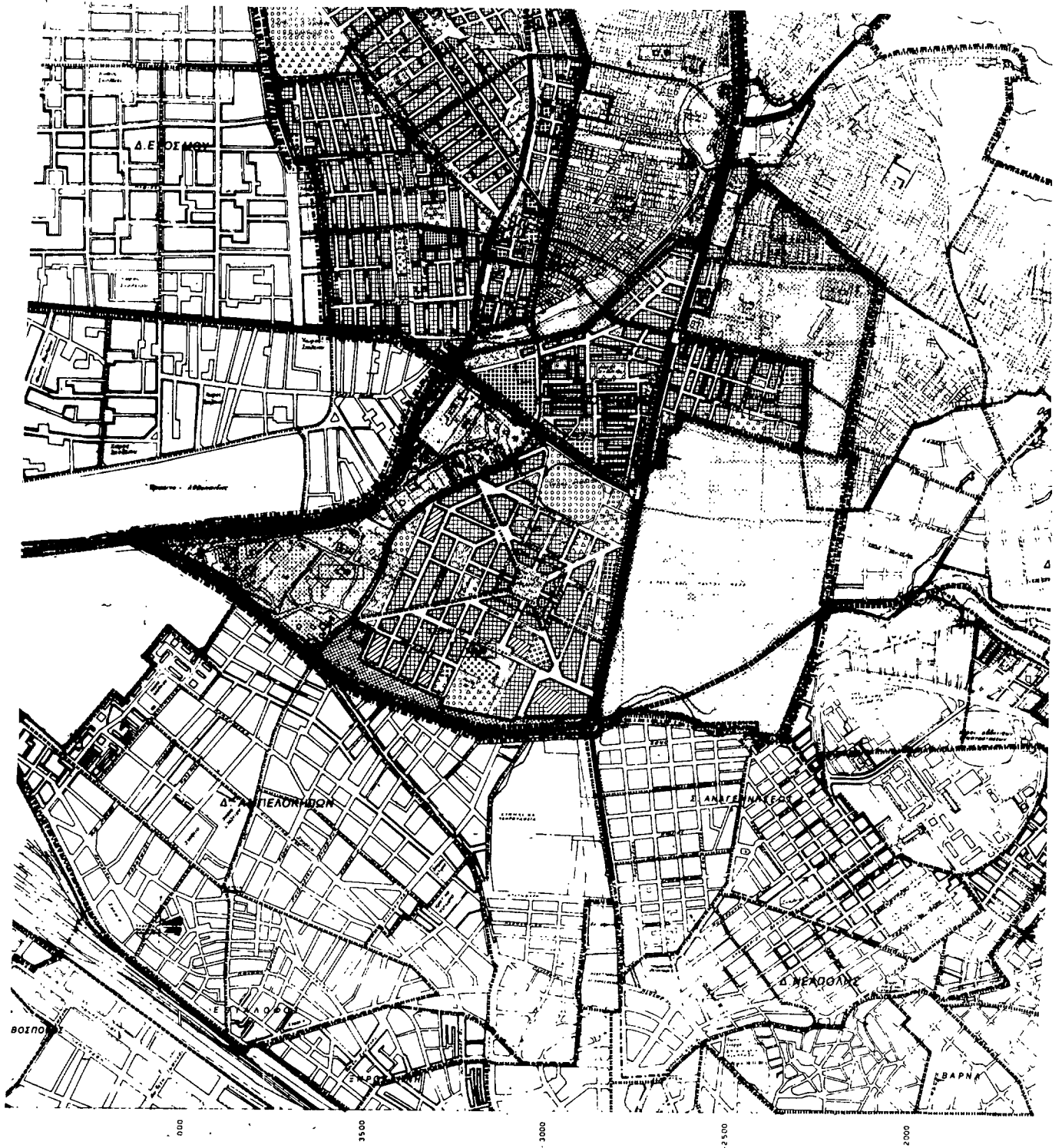
- Όριο σχέσιου πόλεως - 1957
- Όριο σχέσιου πόλεως - 1957
- Όριο σχέσιου πόλεως - 1957
- Όριο συνόλων - district limits
- Όρια γειτονιάς - neighborhood limits
- 1 Μέσος συντελεστής δομής κατά πολεοδομική ενότητα - Average plot ratio per urban unit
- Κεντρικές λειτουργίες πόλεως - Central area
- Τοπικά κέντρα πολεοδομικών ενότητων/γειτονιών - Local centre - district/neighborhood
- Εκπέταση σχεδίου πόλεως - Urban plan expansion
- Κατοικία - Residential area
- Με πρόνοια επαγγελματική - Υ.Π.Π.Ε.ΧΩ.Δ.Ε. - Education
- Εκπαίδευση - Education
- Περίθαλψη - Health
- Πρόνοια - Welfare
- Αθλητισμός - Sports
- Πολιτιστικές λειτουργίες - Cultural services
- Αστικά κτίρια - ελεύθεροι χώροι - Urban areas - open spaces
- Τουρισμός - Αναψυχή - Tourism - Recreation
- Ιδιαιτέρως κίνησης - Special uses
- Όριο ζώνης κοινωνικού συντελεστή - Socially acceptable maximum for special use zones
- Όριο ζώνης κέντρου - ελεύθερο κέντρο - Other special residential uses
- Όριο αναδασώσιμης περιοχής - Re-forestation area limit
- Ελεύθερη κυκλοφορία - Highway
- Αρτηρία - Arterial street
- Ευκαμπτήρια - Collector street
- Ζώνη αγοράς - εμπορική - Commercial zone
- Όριο αναδασώσιμης περιοχής - Re-forestation area limit



7500
7000
6500
6000
5500

ΓΕΝΙΚΟ ΠΟΛΕΟΔΟΜΙΚΟ ΣΧΕΔΙΟ



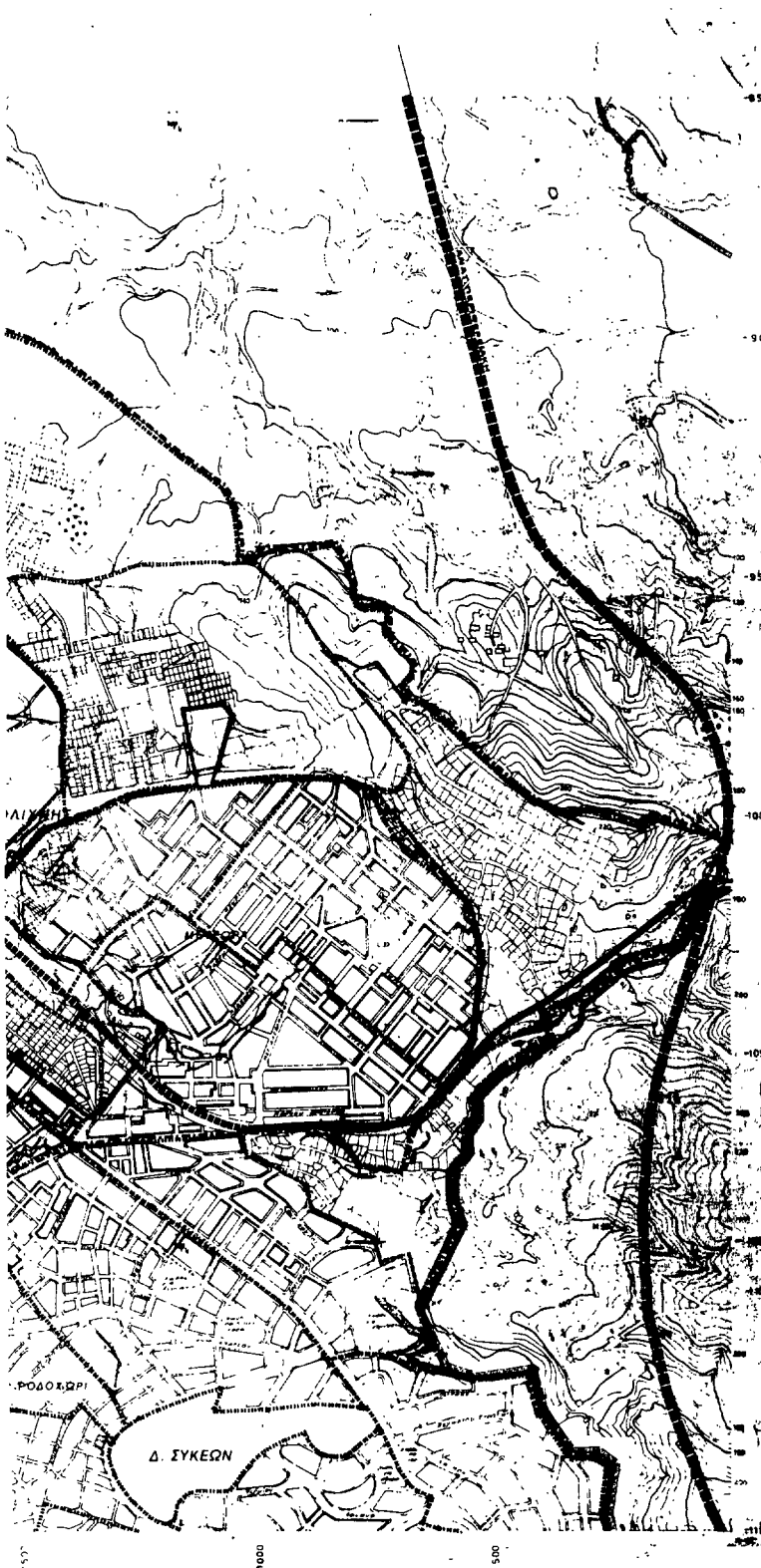


ΥΠ.Π.Π.Ε.Α.Σ.Δ.Ε.

Διεύθυνση οδικού θεσσαλονίκης

ΥΠΟΜΝΗΜΑ


- Όρια σχεδίου πόλης προπολεμική περίοδο
- Όρια ευκρινήσιμου σχεδίου πόλης 1962
- Όρια δήμου
- Όρια γειτονιάς
- Μέσος συντελεστής δόμησης κατά πόλεμο
- Κεντρικές λειτουργίες πόλης
- Τοπικά κέντρα πόλεμο
- Επέκταση σχεδίου πόλης
- Κατοικία
- Εργαστήριο
- Εκπαίδευση
- Περιβάλλον
- Πρόνοια
- Αθλητισμός
- Πολυτελείς λειτουργίες
- Αστική κρήνη - ελεύθεροι χώροι
- Τουρισμός - Αναψυχή
- Ιδιαιτέρως χρήσιμα
- Όρια εθνικής κληρονομιάς
- Όρια ειδικών εθνικών κληρονομιάς
- Όρια ανατολίτικης περιοχής
- Ελεύθεροι χώροι
- Αρτηρία
- Συλλεκτήρια
- Ζώνες οδικής συγκέντρωσης

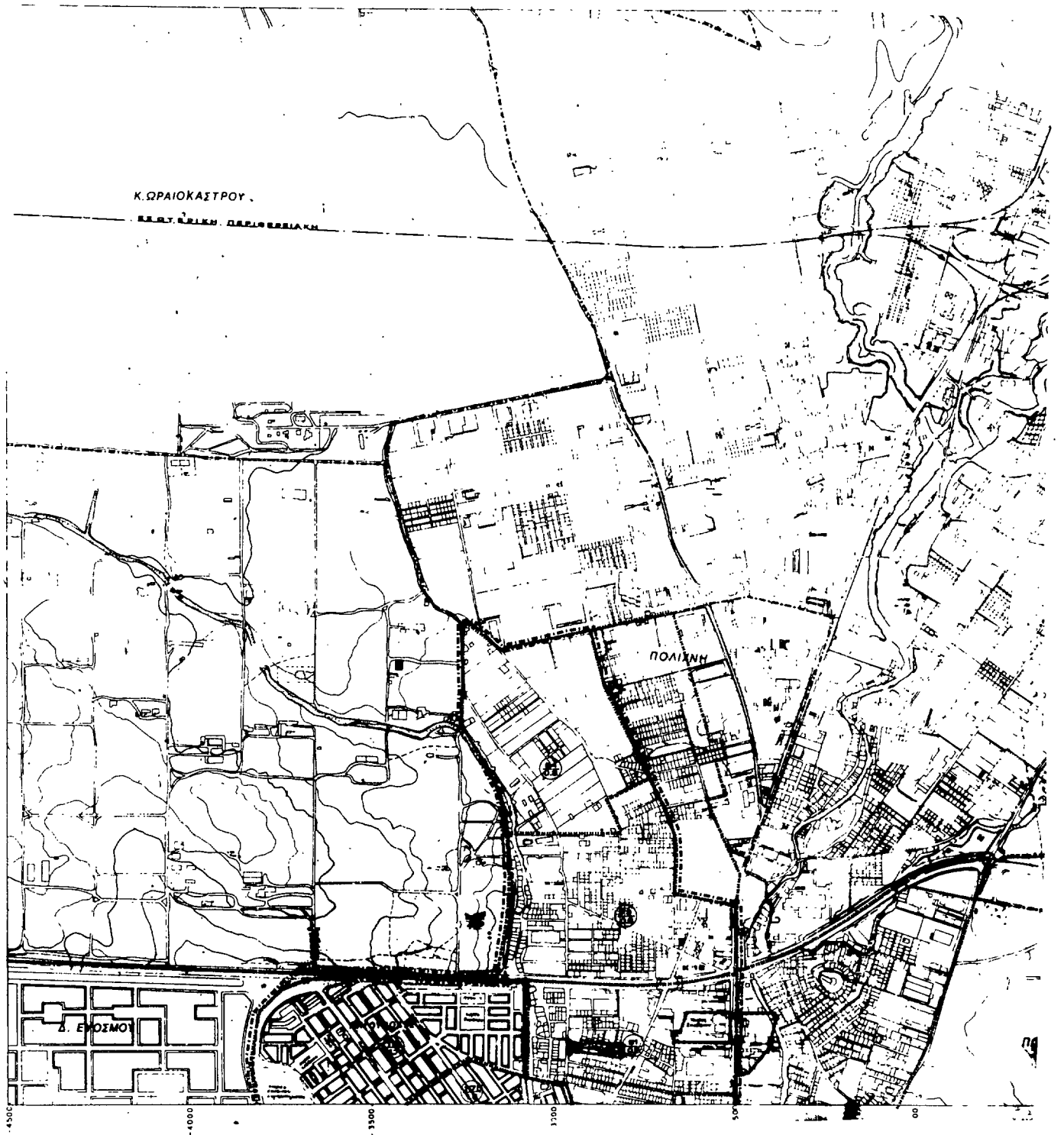


Εγκρίθηκε με απόφαση της Επιτροπής Πολεοδομίας και Οικιστικής Οργάνωσης της Διεύθυνσης Οδικού Θεσσαλονίκης, στις 15/10/1962.

Αρμόδιος: Διευθυντής

Αρμόδιος: Αρχιτέκτονας







5500
5000
4500
4000
3500
3000
2500
2000
1500

ΥΠ.ΠΕ.ΧΩ.Δ.Ε.

Βιαιότητα οικισμού θεσσαλονικη

- ΥΠΟΜΕΤΡΗΣΗ**
- Οδοί 1.5.500 πλάτος 11.82
 - Οδοί 1.5.500 πλάτος 11.82
 - Οδοί 1.5.500 πλάτος 11.82
 - Οδοί 1.5.500 πλάτος 11.82
 - Οδοί 1.5.500 πλάτος 11.82
1. Μήκος περιμετρία (κατ/Μο) κατά πολεοδομική ενότητα
 2. Πλάτος διατάξεως δόμησης κατά πολεοδομική ενότητα

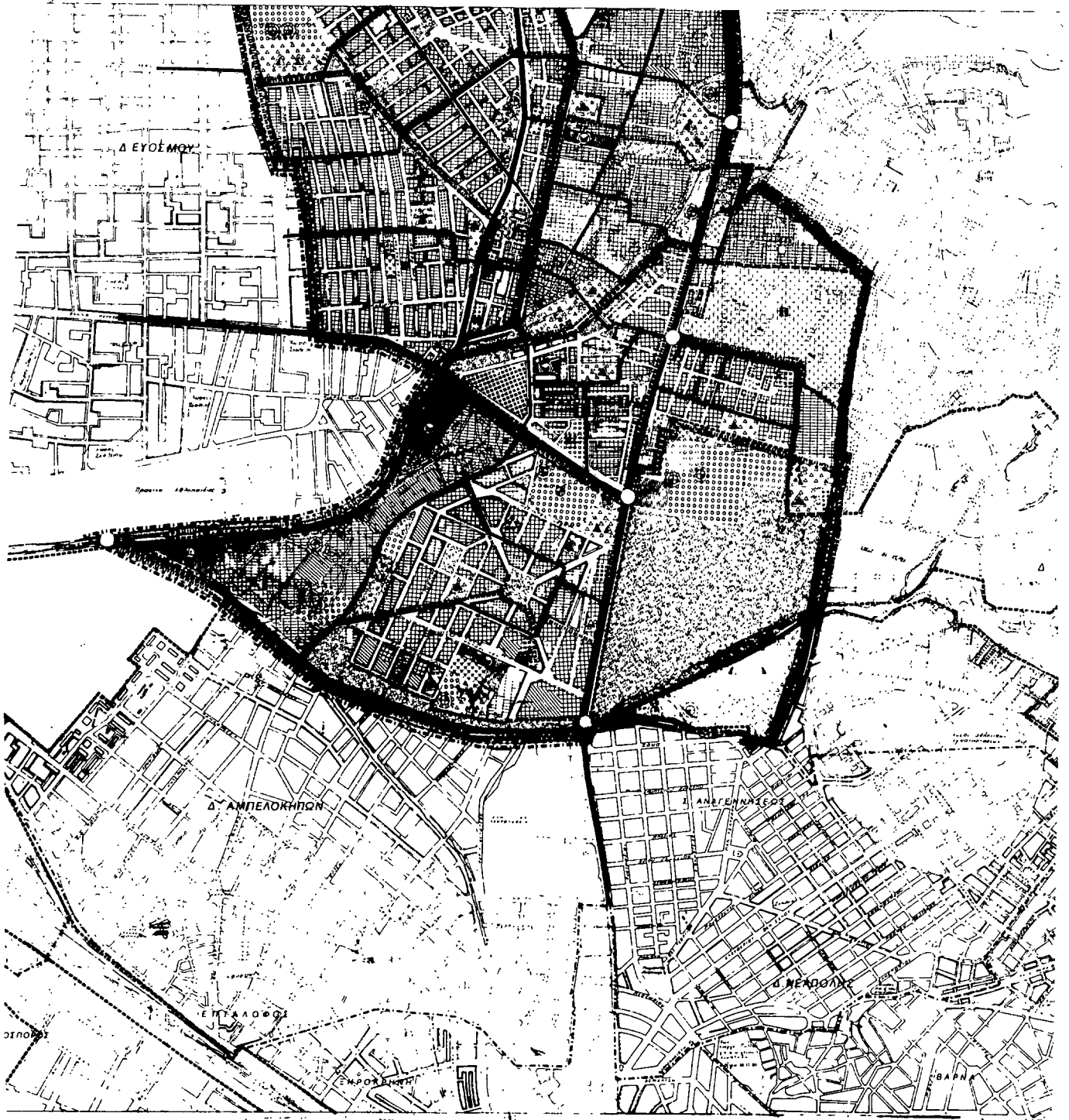
ΥΠΟΜΕΤΡΗΣΗ
ΠΕΡΙΜΕΤΡΙΚΗ ΕΞΕΛΙΞΗ
ΑΝΕΞΑΡΤΗΤΟ ΚΑΤΑΣΤΑΣΗ
ΕΡΜΙΟΝ
ΕΡΜΙΟΝ

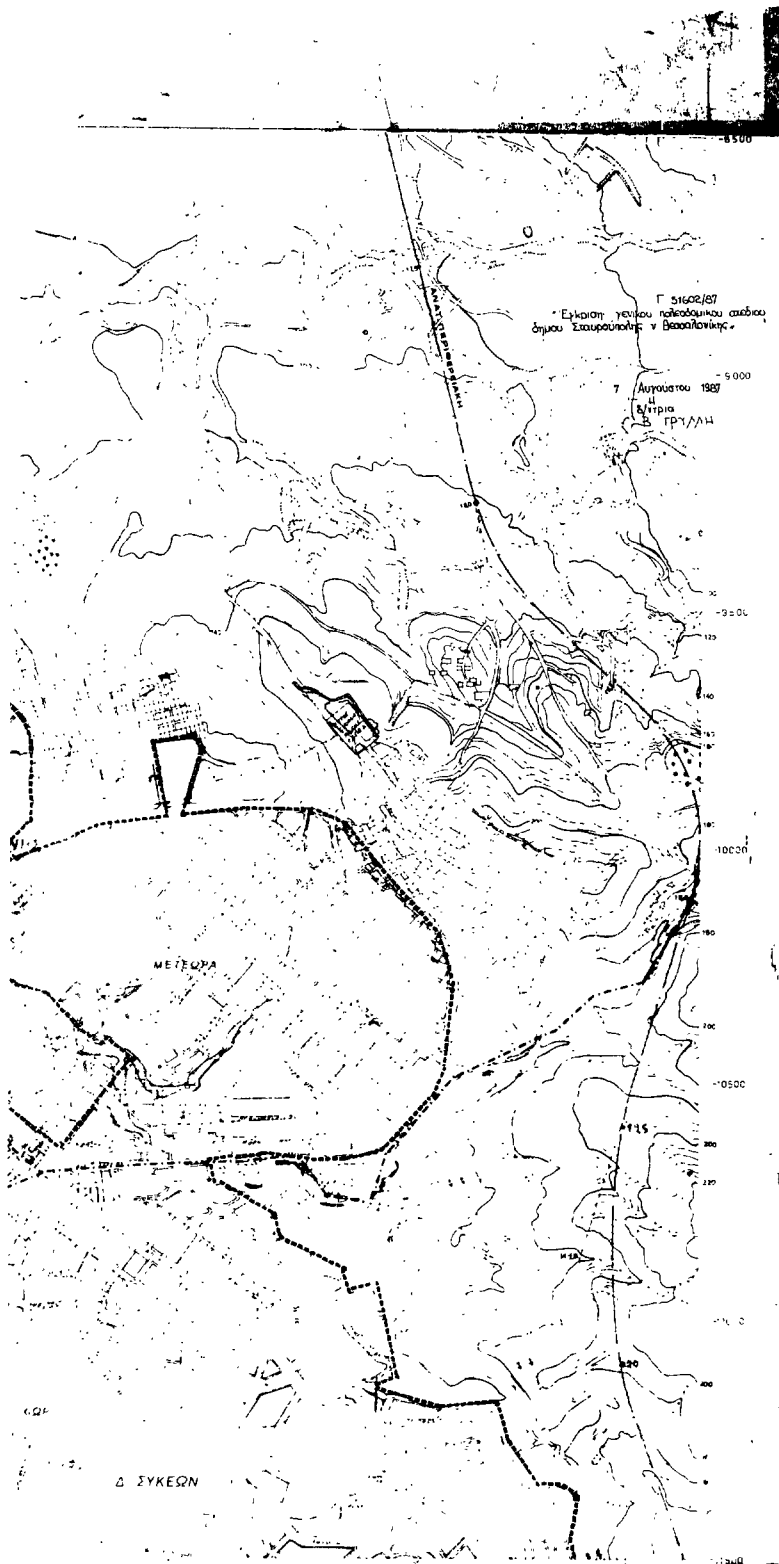
ΠΡΟΤΑΣΗ
ΜΕΛΕΤΗΣ
ΔΙΑΡΤΗΣΗ ΟΙΚΙΣΜΟΥ

1	2	3	4
5	6	7	8
9	10	11	12
13	14	15	16

ΜΕΛΕΤΗΤΗΣ
ΔΙΕΥΘΥΝΣΗ ΟΙΚΙΣΜΟΥ
ΘΕΣΣΑΛΟΝΙΚΗΣ

ΕΡΜΙΟΝ





Υ.Π.Π.Ε.Χ.Σ.Ε.Δ.Ε.
Διεύθυνση οικισμού Θεσσαλονίκης

Υ Π Ο Μ Η Μ Α

[Symbol]	Μία διώροφη οικοδομή	[Symbol]	Αρτοποιείο
[Symbol]	Διαίτησιον τροφίμων	[Symbol]	Γαλακτοκομείο
[Symbol]	Οδός ενδοεπιχειρησιακής χρήσης	[Symbol]	Εργαστήριο
[Symbol]	Οδός γενικής κυκλοφορίας	[Symbol]	Κοινοβουλευτικό κτίριο
[Symbol]	Αυτοκινητόδρομος	[Symbol]	Εθνικό γυμνάσιο
[Symbol]	Ελεγκτική οδός	[Symbol]	Παιδική χαρά
[Symbol]	Τοπικός αυτοκινητοδρόμος	[Symbol]	Αεροπλανοστάσιο
[Symbol]	Εγκατάσταση	[Symbol]	Εκπομπή
[Symbol]	Νεογειωμένο κτίριο	[Symbol]	Πολυτεχνείο
[Symbol]	Συγκομιδή	[Symbol]	Παράδεισος
[Symbol]	Κυμνησία	[Symbol]	Μη σκόνη εμπορευμάτων
[Symbol]	Μαθησιακό κέντρο	[Symbol]	Αρτοποιείο
[Symbol]	Μεταλλουργική οδός	[Symbol]	Πολυτεχνείο
[Symbol]	Ακίνητα ΚΑΤΕ	[Symbol]	Ιατρείο
[Symbol]	Πολυτεχνείο	[Symbol]	Αεροπλανοστάσιο
[Symbol]	Παράδεισος	[Symbol]	Νεογειωμένο κτίριο
[Symbol]	Παράδεισος	[Symbol]	Κυβερνητικό κτίριο
[Symbol]	Αεροπλανοστάσιο	[Symbol]	Αεροπλανοστάσιο
[Symbol]	Αεροπλανοστάσιο	[Symbol]	Κυβερνητικό κτίριο
[Symbol]	Αεροπλανοστάσιο	[Symbol]	Κυβερνητικό κτίριο
[Symbol]	Αεροπλανοστάσιο	[Symbol]	Κυβερνητικό κτίριο
[Symbol]	Αεροπλανοστάσιο	[Symbol]	Κυβερνητικό κτίριο

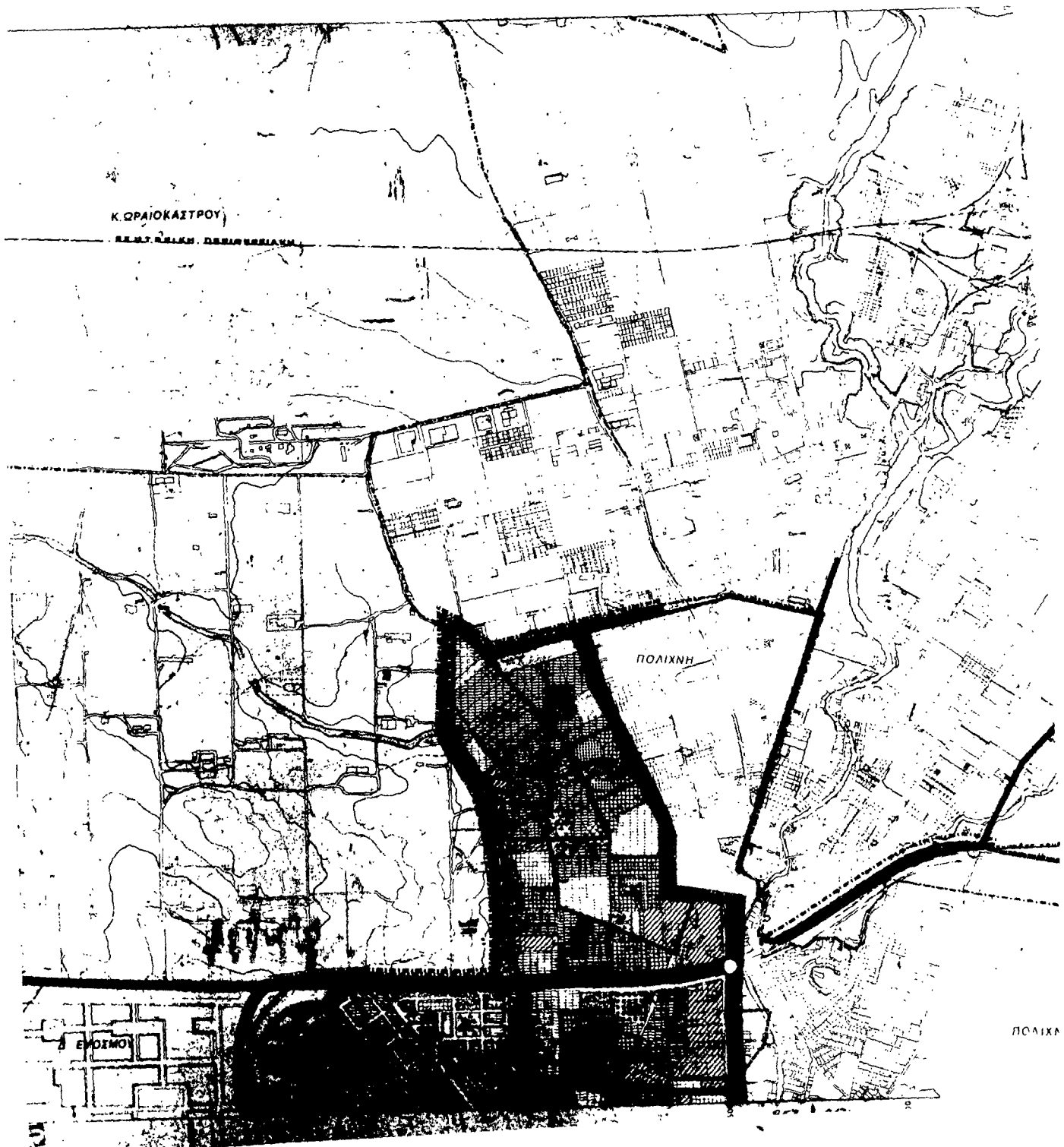
ΓΕΝΙΚΟ ΠΛΑΝΟΔΟΜΙΚΟ ΣΧΕΔΙΟ

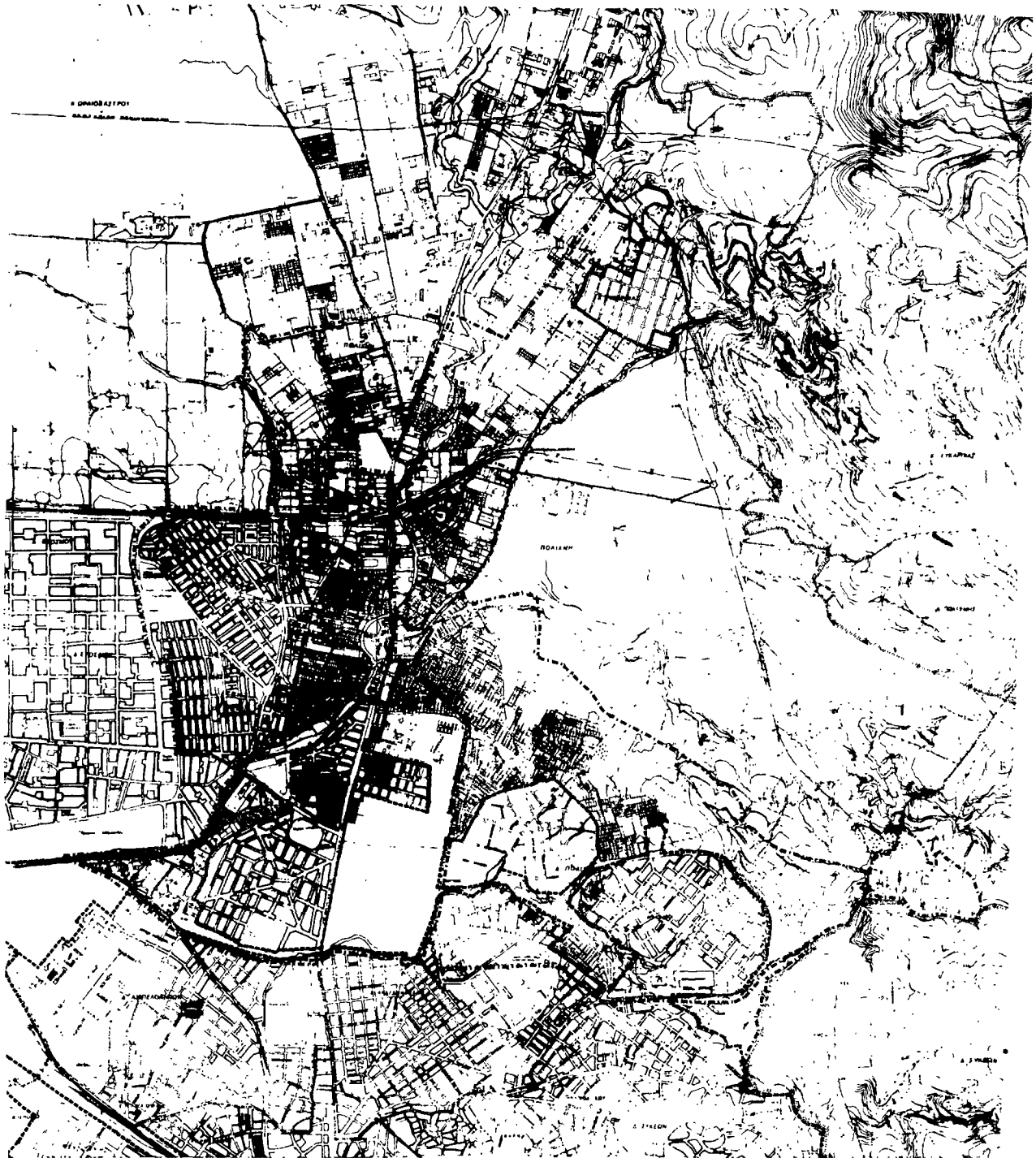
ΜΕΤΑΞΑΔΕΣ

ΔΙΕΥΘΥΝΣΗ ΟΙΚΙΣΜΟΥ
ΘΕΣΣΑΛΟΝΙΚΗΣ

ΚΡΗΜΝΙΣ ΓΥΜ

Δ. ΣΤΑΥΡΟΥΠΟΛΗΣ



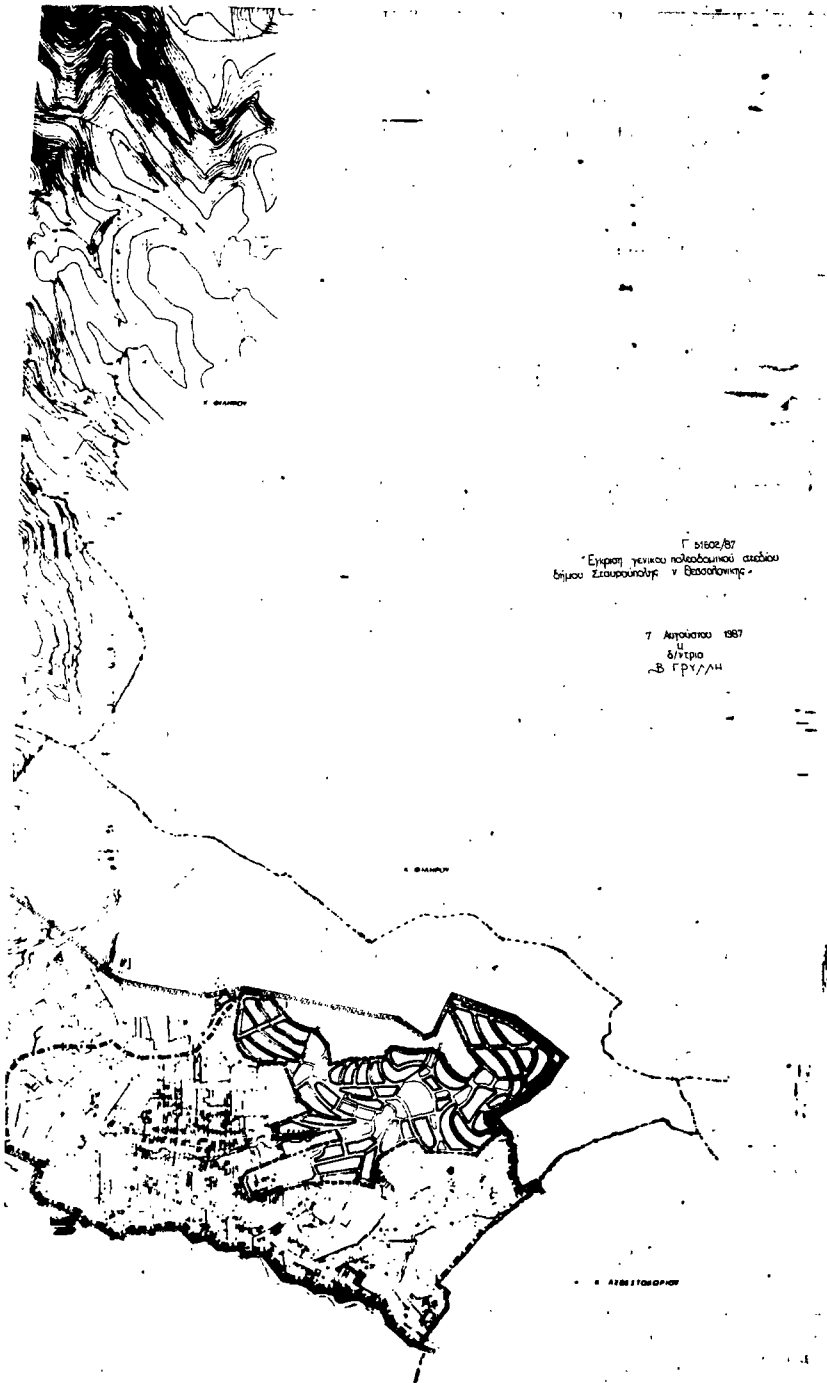


ΥΠ.ΠΕ.ΧΩ.Δ.Ε.

Διευθύνση Οικισμού Θεσσαλονίκης

ΥΠΟΜΝΗΜΑ

- Όρια σχεδίου πόλης 1912-19
Town plan boundaries
- Όρια Δήμων και Κοινοτήτων
Municipality and community limits
- Όρια ενγκυρ화된 σχεδίου 1962
Town plan limits 1962
- Όρια οικισμού προ 1912
Limits of pre-1912 settlement
- Ζώνες άλλων ειδικών κλητύρων
Other special incentive zones
- Ζώνες κοινωνικού συντάξεισης
Special incentive zones for specific target groups
- Ζώνες...



Γ 1562/67
Έγκριση γενικού πολεοδομικού σχεδίου
δήςμου Στραυρούλης ν Θεσσαλονίκης

7 Αυγούστου 1967
δ/γτρο
Β. ΓΡΥΛΛΗ

ΓΕΝΙΚΟ ΠΟΛΕΟΔΟΜΙΚΟ ΣΧΕΔΙΟ

ΚΕΝΤΡΙΚΟ ΟΛΙΚΟ ΣΧΕΔΙΟ

ΜΕΛΕΤΗΤΗΣ
ΔΙΕΥΘΥΝΣΗ ΟΙΚΙΣΜΟΥ
ΘΕΣΣΑΛΟΝΙΚΗΣ

ΣΧΕΔΙΑΣΤΗΣ

ΔΙΑΒΟΥΛΟΓΗ

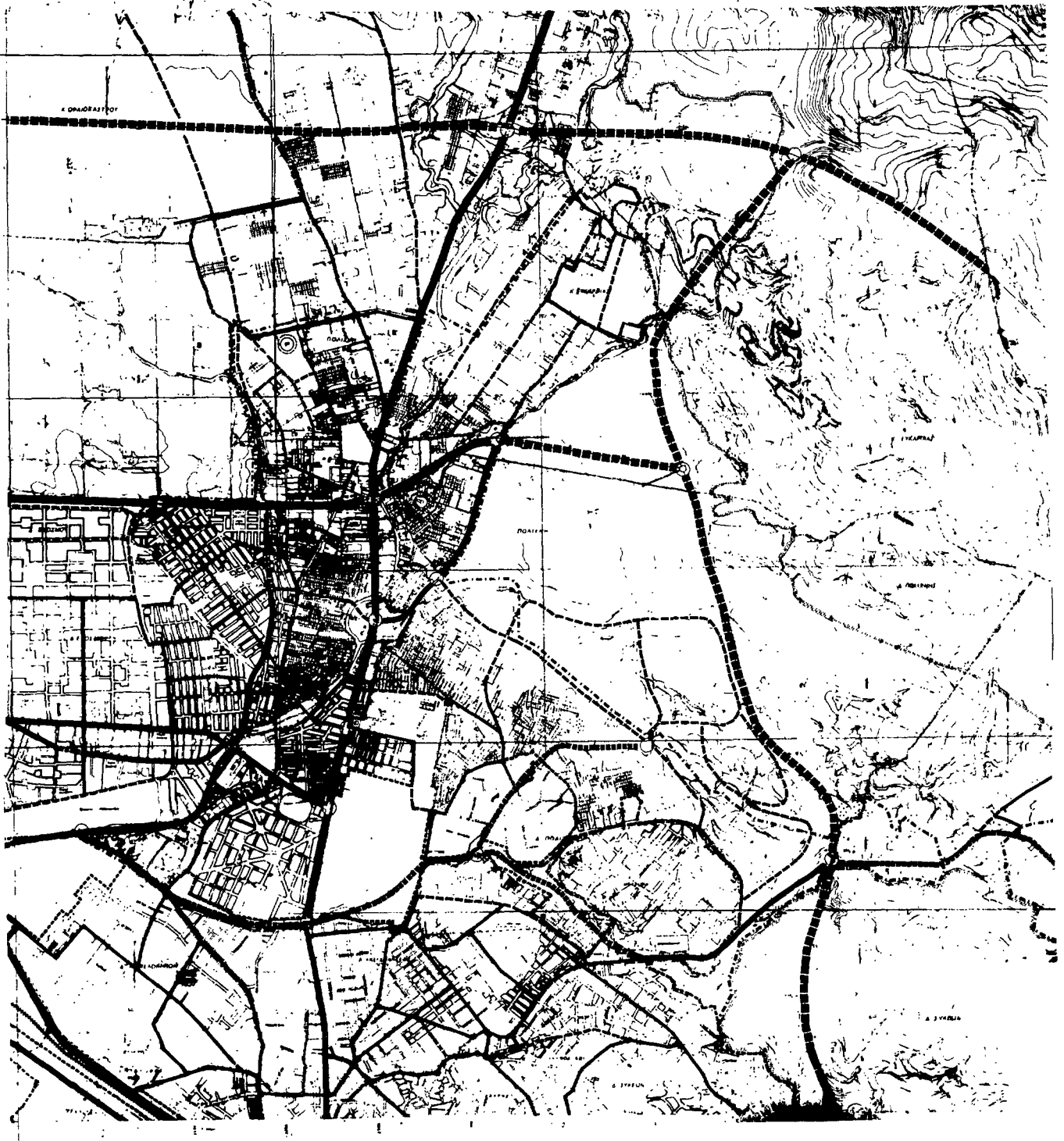
ΣΧΕΔΙΑΣΜΟΣ

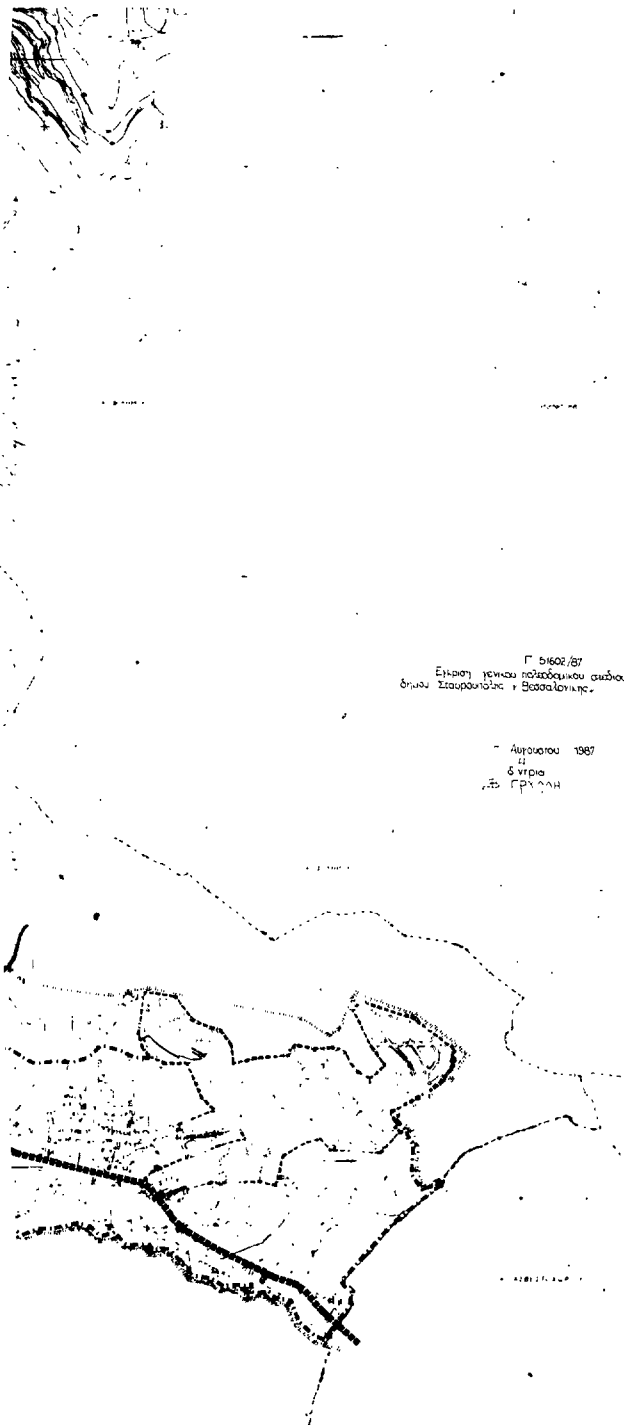
ΕΚΤΕΛΕΣΗ

ΕΛΛΗΝΙΚΗ ΔΗΜΟΚΡΑΤΙΑ

ΥΠΟΥΡΓΕΙΟ ΠΕΡΙΧΩΡΕΥΣΗΣ, ΧΩΡΟΤΑΞΙΑΣ ΚΑΙ ΚΑΤΑΣΤΡΟΦΩΝ

ΔΙΕΥΘΥΝΣΗ ΟΙΚΙΣΜΟΥ ΘΕΣΣΑΛΟΝΙΚΗΣ





Γ 51602/87
 Ετήσιο γενικό πολεοδομικό σχέδιο
 δήμου Σταυρούπολης - Θεσσαλονίκης

- Απριλίου 1987
 Η Β. ΓΡΥΛΗ
 Δ.Ε. ΓΡΥΛΗ

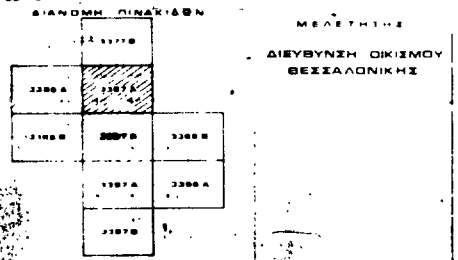
ΥΠΗΡΕΣΙΑ Δ.Ε.
 Διεύθυνση οικισμού Θεσσαλονίκης

ΥΠΟΜΝΗΜΑ

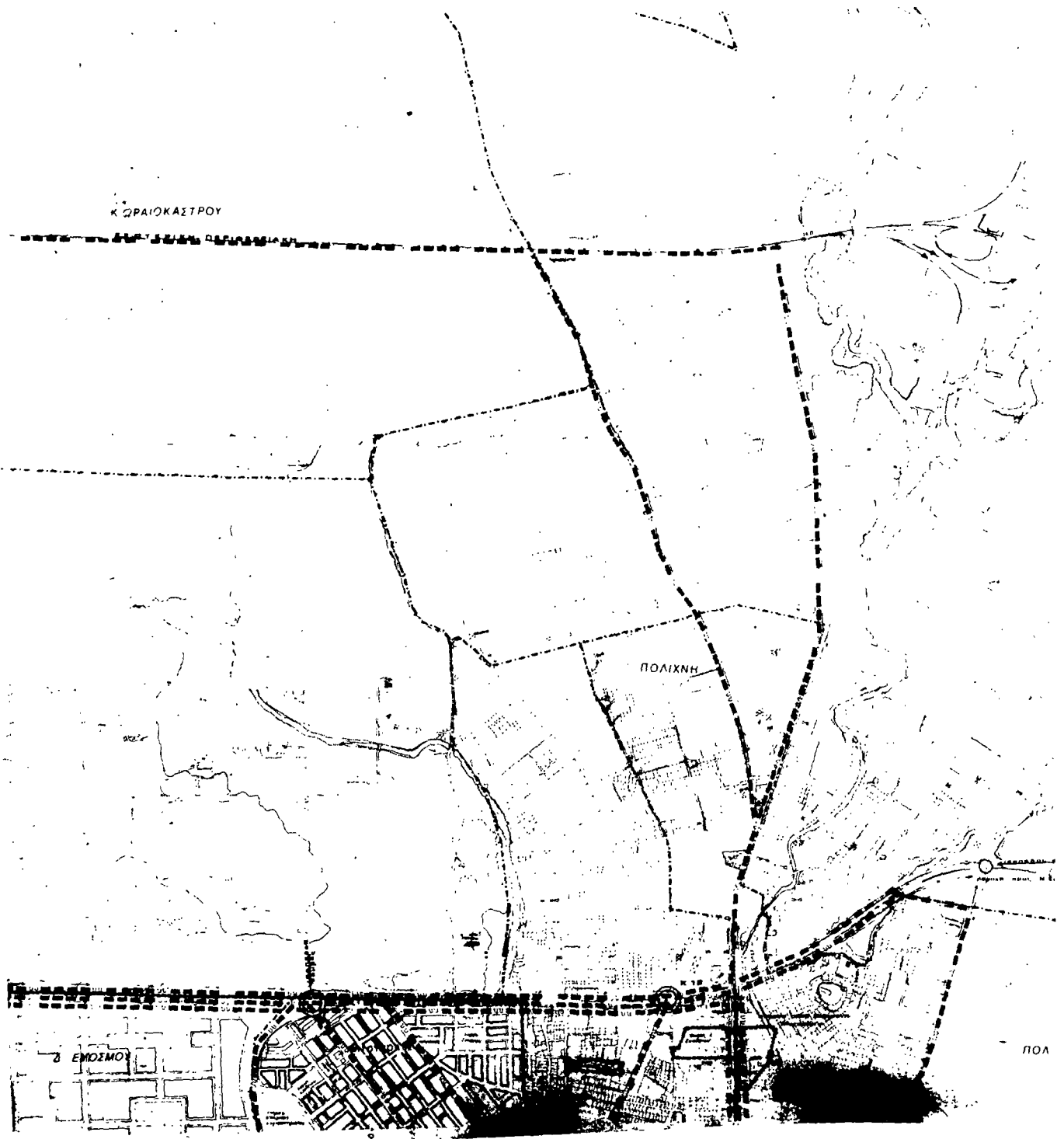
	Περιοχή προοριζόμενη για οικισμό
	Περιοχή προοριζόμενη για οικισμό
	Περιοχή προοριζόμενη για οικισμό
	Εκτεταμένη περιοχή
	Περιοχή προοριζόμενη για οικισμό
	Περιοχή προοριζόμενη για οικισμό
	Περιοχή προοριζόμενη για οικισμό
	Περιοχή προοριζόμενη για οικισμό
	Περιοχή προοριζόμενη για οικισμό
	Περιοχή προοριζόμενη για οικισμό
	Περιοχή προοριζόμενη για οικισμό
	Περιοχή προοριζόμενη για οικισμό
	Περιοχή προοριζόμενη για οικισμό
	Περιοχή προοριζόμενη για οικισμό
	Περιοχή προοριζόμενη για οικισμό

ΓΕΝΙΚΟ ΠΟΛΕΟΔΟΜΙΚΟ ΣΧΕΔΙΟ

ΚΑΤΑΣΤΑΣΗ ΣΤΟ 100000 ΗΜΕΡΟΜΗΝΙΑ 30/01/1987
 40° 45' 20" 28° 45'



ΤΕΧΝΙΚΗ ΥΠΟΔΟΧΗ
 ΜΕΤΑΦΟΡΙΚΗ
Π-2.1.2 ΥΠΟΔΟΧΗ (οικισμός)
Α ΣΤΑΥΡΟΥΠΟΛΗΣ
 ΜΑΡΤΙΟΣ 1987



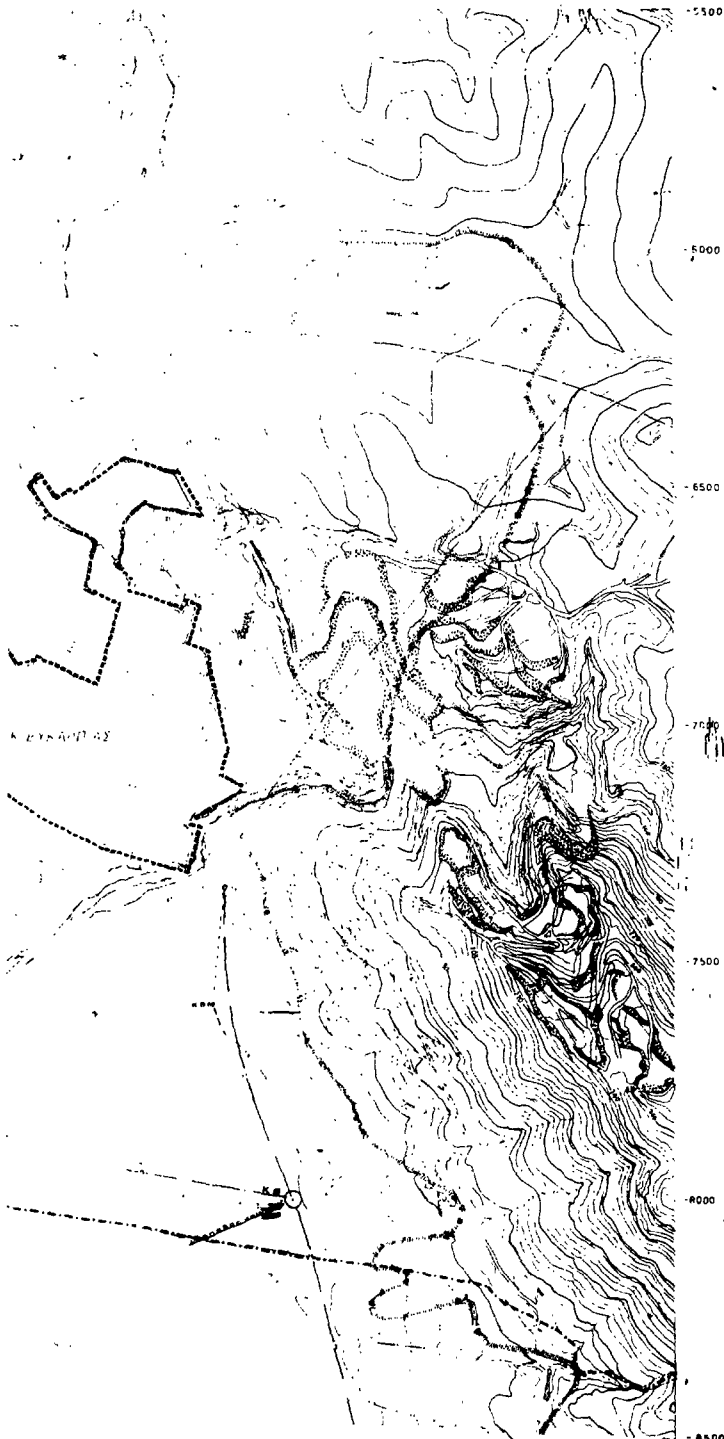
ΥΠ.ΠΕ.ΧΩ.Δ.Ε.
 Διεύθυνση οικισμού θεσσαλονίκης

ΥΠΟΜΝΗΜΑ

- Όσα δήμων και κοινοτήτων
Municipality and community limits
- Όρια πεδίου δυνάμει υδρεύσεως κατά υψόμετρο
Limits of supply area according to pumping height
- Ραβδικοί αγωγοί
Main conduits
- Με ροή βαρύτητας υπό πίεση σε κλειστό σύστημα
Gravity flow, pressure conduit, closed system
- Με ροή βαρύτητας υπό πίεση σε ανοικτό σύστημα
Gravity flow, pressure conduit, open system
- Με καταβλήτη
Pumped supply
- Δεξαμενές αποθήκευσης
Storage tanks
- Επιγεια δεξαμενή
Surface storage
- Αντλιοστάσιο
Pumping station

Γ 01602/97
 Έγκριση γενικού πολεοδομικού σχεδίου
 δήμου Σταυρούπολης - Θεσσαλονίκης.

7 Αυγούστου 1987
 Η
 Β. Γρυλλή



ΓΕΝΙΚΟ ΠΟΛΕΟΔΟΜΙΚΟ ΣΧΕΔΙΟ

ΚΕΝΤΡΟΝ ΟΥΧ 100000 ΗΜΕΡΟΜΗΝΙΑ
 40' 48" ΒΟΡΕΙΑ
 22' 48" ΑΝΑΤ. ΓΩΝΙΑ

ΔΙΑΝΟΜΗ ΔΙΝΑΚΙΣΜΩΝ

ΜΕΛΕΤΗ

	12-10 13	12-11 11
12-9 3265 7	12-10 3267 7	12-11 3267 7
14-9 3265 9	14-10 3267 9	14-11 3267 9

ΔΙΕΥΘΥΝΣΗ
 ΟΕΙΣΑΥ.Δ.

ΦΥΛΛΟ 13-10

ΤΕΧΝΙΚΗ ΥΠΟΔΟΜΗ

ΧΑΡΤΗΣ

Π-2.2.2.

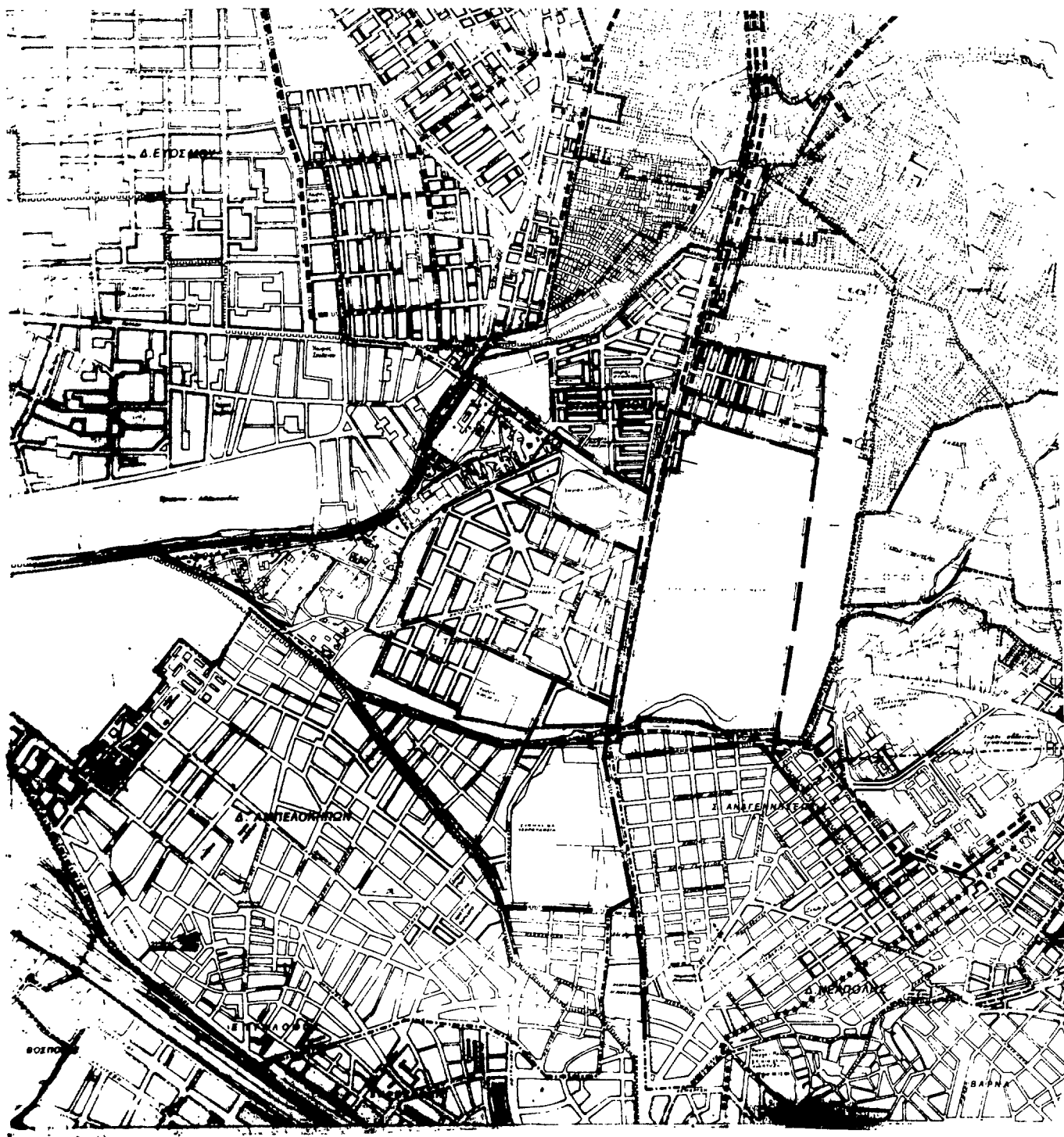
ΥΔΡΕΥΣΗ (οικισμός)

ΚΑΙΜΑΚΑ
 1:8000

ΣΤΑΥΡΟΥΠΟΛΗ

ΦΕΒΡΟΥΑΡΙΟΣ 1988

ΝΟΜΟΣ ΘΕΣΣΑΛΟΝΙΚΗΣ





ΥΠ.ΠΕ.ΧΩ.Δ.Ε.

Διεύθυνση Οικισμού Θεσσαλονίκης

ΛΕΓΕΝΔΑ

Όρια Δήμων και Κοινοτήτων
Municipality and community limits

Όρια περιοχής δικτύου ύδρευσης κατά ισοβαθμικές ζώνες
Limits of supply area according to pumping levels

Βασικοί αγωγοί
Main conduits

Με ροή βαρύτερας υπό πίεση σε κλειστό κυκλωμα
Flow from pressure conduit closed system

Με ροή βαρύτερας υπό πίεση σε ανοικτό κυκλωμα
Flow from pressure conduit open system

Με καταβύθην
Pumped supply

Αποθηκευμένες αποθήκες
Storage tanks

Επιχειρηστικές δεξαμενές
Surface storage

Αντλιοστάσιο
Pumping station

ΣΧΕΔΙΟ ΟΙΚΙΣΜΟΥ
ΣΥΝΟΧΕΣ 11 ΣΤΙΣ 17.51602/87
ΡΕΥΣΗ ΕΚΚΡΑΤΗΣ ΓΕΝΙΚΟΥ ΠΟΛΙΤΕΥΜΑΤΟΣ ΑΝΕΚΤΟΥ
ΕΓΚΛΗΜΑΤΟΣ ΣΥΝΑΡΧΗΤΗΣ ΤΗΣ ΘΕΣΣΑΛΟΝΙΚΗΣ

7 Αυγούστου 1987
Η
Β. ΤΡΥΠΗ

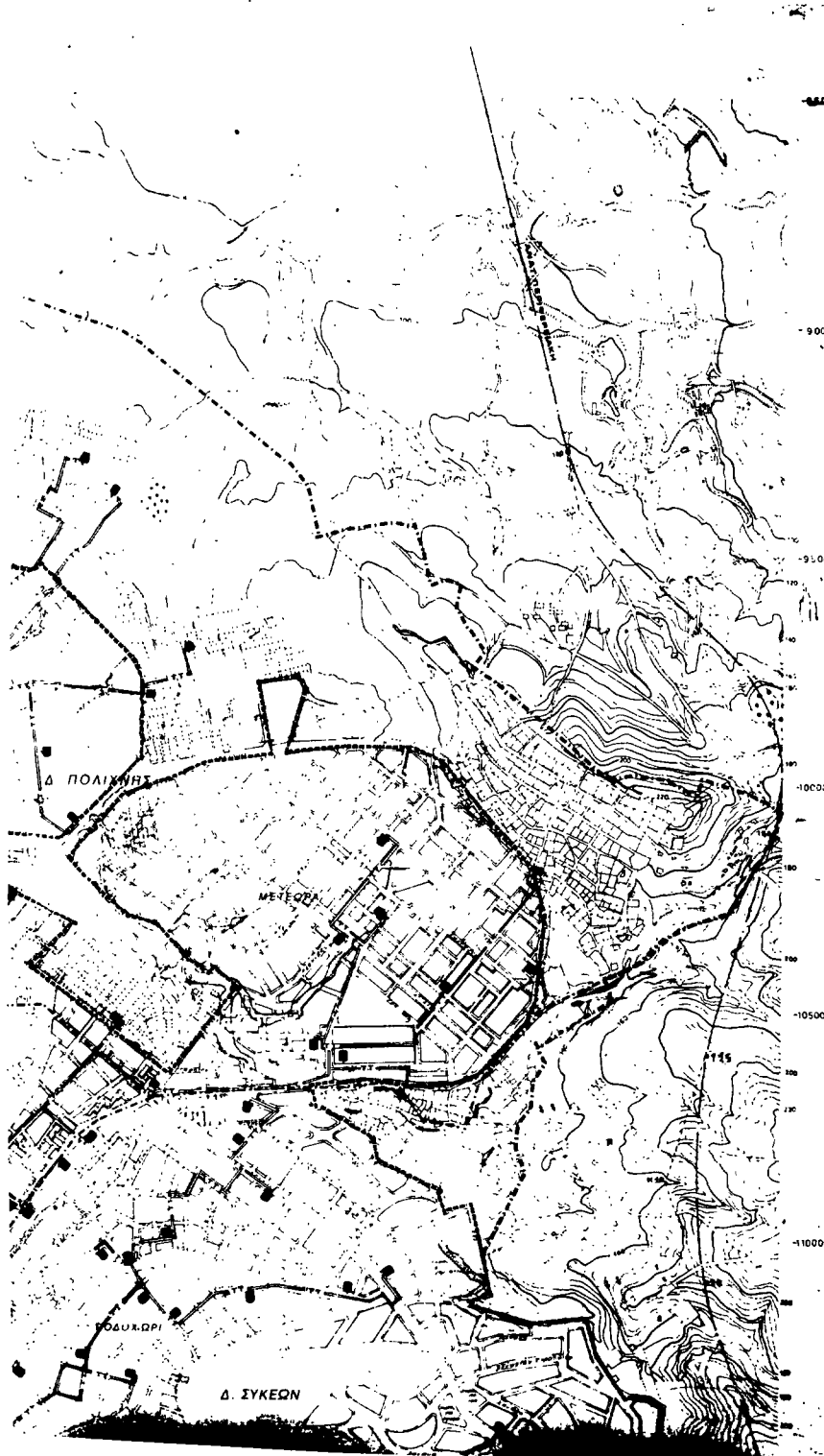
ΓΕΝΙΚΟ ΠΟΛΙΤΕΥΜΑΤΙΚΟ ΣΧΕΔΙΟ

ΥΠΟΥΡΧΕΙΟ Π.Ε.Χ.Ω.Δ.Ε. ΓΕΝΙΚΟ ΚΑΤΑΣΤΑΣΙΑΚΟ ΣΧΕΔΙΟ
ΕΠΙΧΕΙΡΗΣΗΣ

ΜΕΛΕΤΗΤΗΣ
ΔΙΕΥΘΥΝΣΗ ΟΙΚΙΣΜΟΥ
ΘΕΣΣΑΛΟΝΙΚΗΣ

Το κείμενο





ΥΠΟΧΡΩ.Δ.Ε

Επιχειρησιακό Σχίσμα Θεσσαλονίκης

- Όσα δίκτυα και κωδικοί τους αναφέρονται στο σχέδιο
- Όσα σχέδια κώδικα προτύπων του 1967
- Ενιαίο τηλεφωνικό γραμμάτιο
- Τηλεφωνικό γραμμάτιο
- ▲ Κέντρο τηλεφωνικών μετασχηματισμών
- ▲ Τηλεφωνικός σταθμός
- ▲ Ραδιοφωνικός σταθμός
- ▲ Ραδιοτηλεφωνικός σταθμός
- Υπηρεσίες Ο.Τ.Ε.
- Μετασχηματιστές

ΕΓΧΕΙΡΙΔΙΟ ΤΗΣ ΕΡΓΑΣΙΑΣ
 ΕΡΓΑΣΙΑ ΚΑΤΑΣΤΑΣΗΣ ΚΑΙ ΣΧΕΔΙΑΣΜΟΥ
 ΣΥΣΤΗΜΑΤΟΣ ΣΤΑΤΙΣΤΙΚΗΣ ΕΡΕΥΝΑΣ

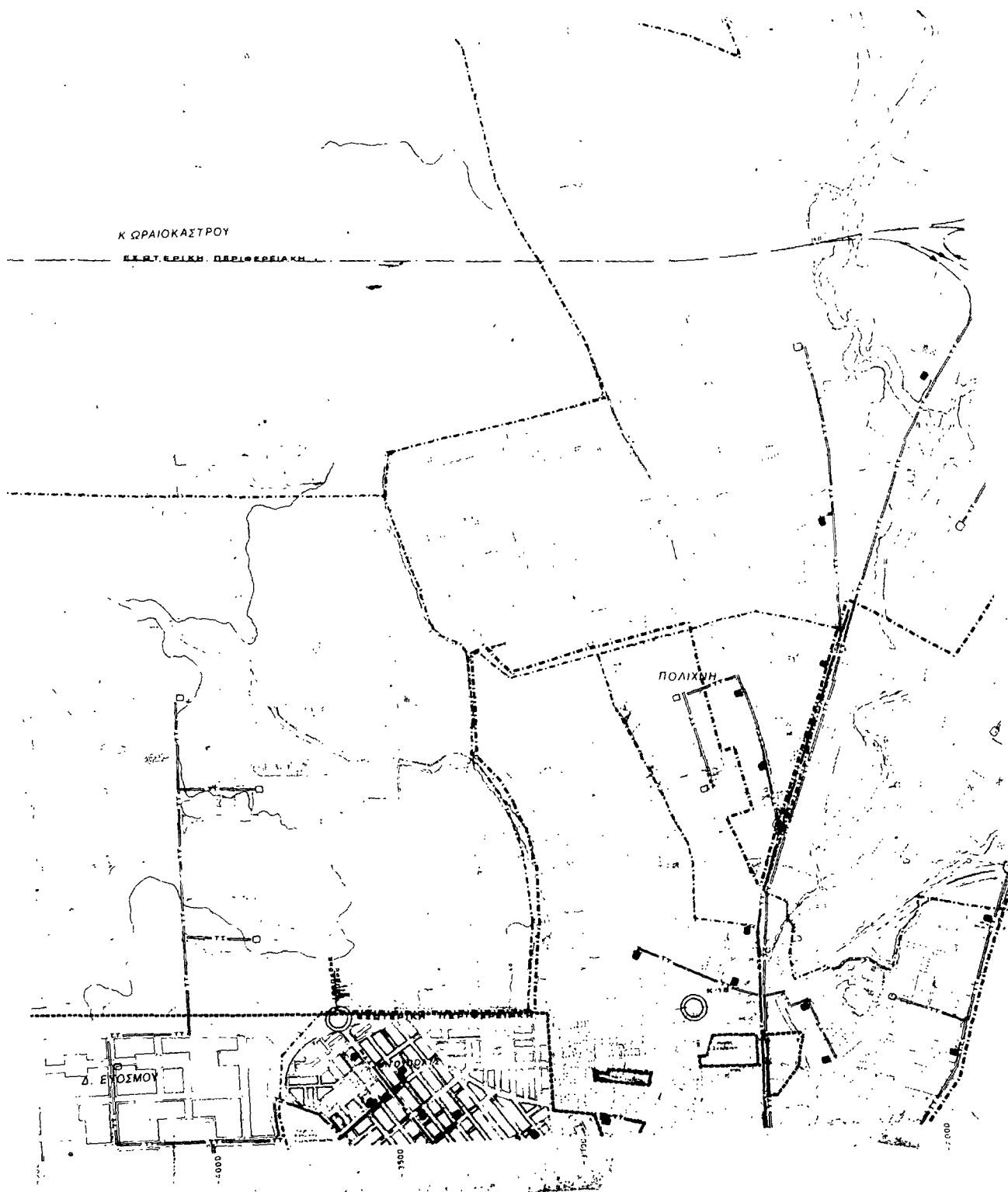
ΓΕΝΙΚΟ ΠΟΛΙΤΕΥΣΤΙΚΟ ΣΧΕΔΙΟ

ΚΕΝΤΡΟΝ Ο.Τ.Ε. ΚΑΙ ΚΩΔΙΚΟΙ ΤΩΝ ΕΡΓΩΝ
 40 42 44 46 48 50 52 54 56 58 60 62 64 66 68 70 72 74 76 78 80 82 84 86 88 90 92 94 96 98 100

ΑΙΔΩΝΗ ΠΙΝΑΚΙΩΝ

1	2	3	4	5	6	7	8	9	10
11	12	13	14	15	16	17	18	19	20
21	22	23	24	25	26	27	28	29	30
31	32	33	34	35	36	37	38	39	40

ΜΕΛΕΤΗΤΗΣ
 ΔΙΕΥΘΥΝΣΗ ΟΙΚΙΑΣ
 ΘΕΣΣΑΛΟΝΙΚΗΣ



ΥΠ.ΠΕ.ΧΩ.Δ.Ε

Διεύθυνση οικισμού Θεσσαλονίκης


ΥΠΟΜΝΗΜΑ

- Όρια Δήμων και Κοινοτήτων
Municipality and community limits
- Όρια σχεδίου πόλεως, έκδοση 1987
Town plan boundaries 1987
- TT --- Ενδοα τηλεφωνική γραμμή
Ασκήσιμη τηλεφωνία
Intra-urban telephone line
Workable telephony
- TT --- Τύπος τηλεφωνική γραμμή
Inter-urban telephony
Type telephony
- ▲▲ Κέντρο τηλεεπιχειρησίου
Telecommunication centre
- ▲▲ Τηλεοπτικός πύργος
Television transmitter
- ▲▲ Ραδιοφωνικός πύργος
Radio transmitter
- ▲▲ Ραδιοφωνοτηλεοπτικός πύργος
Radio-telecommunication transmitter
- ⊗⊗ Τηλεράδιο ΟΤΕ
Telecommunication radio network
- ⊗⊗ Τηλεοπτικός σταθμός

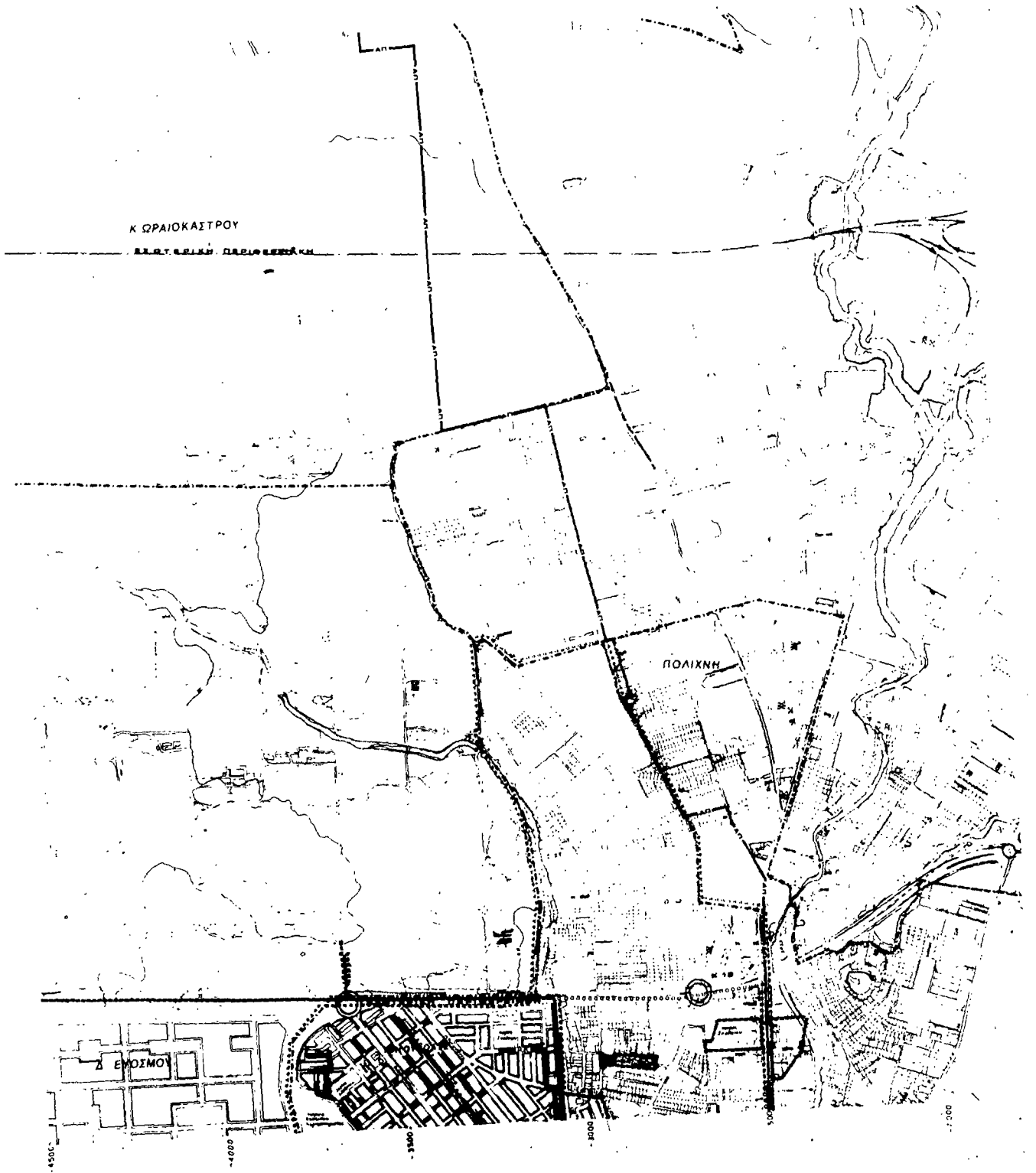


ΕΥΚΑΡΠΙΑΣ
ΥΠΟΜΝΗΜΑ
ΕΡΓΟΝ ΤΟΥ ΑΡΧ. Γ. ΔΕΛΟΥ/Σ
ΕΡΕΥΝΗ ΓΕΩΔΗΣΙΑ ΠΟΛΕΩΔΟΜΙΚΗ ΚΑΙ
ΔΙΟΙΚΗΤΙΚΗ ΤΗΣ ΕΥΚΑΡΠΙΑΣ
7. Απριλίου 1987
Αίτημα
Β. ΓΕΥΛΙΑΝ

ΓΕΝΙΚΟ ΠΟΛΥΔΟΜΙΚΟ ΣΧΕΔΙΟ



ΑΙΧΝΗ



ΥΠ. Π.Ε. ΧΩ. Δ. Ε.

Επιχειρησιακή Ομάδα Βεσσαλονίκης

ΥΠΟΜΝΗΜΑ

- Ομοίωμα του Κέντρου
Topography and location notes
- Ομοίωμα της Πύλης
Topography and location notes
- Ομοίωμα με δικτύο οδών
District notes by road network system
- Πύλη εφικτή με δικτύο ακαθάρτων
Area serving by sanitary sewers
- Διευθέτηση ρομάτων με ανοικτή ύδατα
Sewage with open bed
- Διευθέτηση ρομάτων με κλειστή διαγωγή
Sewer
- Βασικοί αγωγοί ακαθάρτων
Main sanitary sewers
- Βασικοί αγωγοί ποταμορροικού δικτύου
Main sewers of stream system

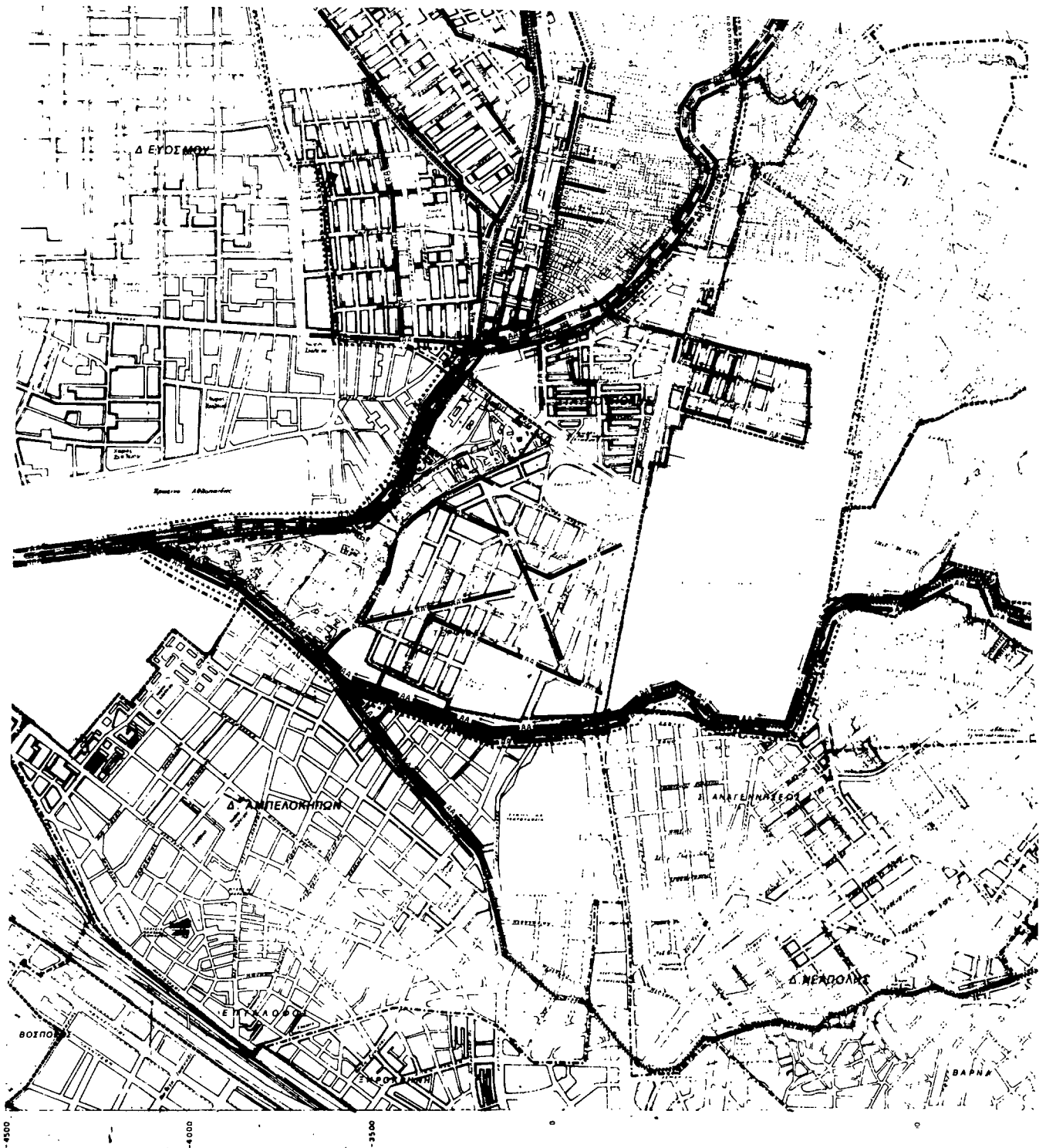
ΕΠΙΧΕΙΡΗΣΙΑΚΗ ΟΜΑΔΑ
ΕΠΙΧΕΙΡΗΣΙΑΚΗ ΟΜΑΔΑ Γ. Δ. Ε. /
ΕΠΙΧΕΙΡΗΣΙΑΚΗ ΟΜΑΔΑ ΚΑΤΑΣΤΡΟΦΩΝ
ΕΠΙΧΕΙΡΗΣΙΑΚΗ ΟΜΑΔΑ ΒΕΣΣΑΛΟΝΙΚΗΣ

Αθήνα 22 Αυγούστου 1987
ΥΠΟΥΡΓΟΣ
Γ. ΓΡΥΛΛΗΣ



XNH

ΒΕΣΣΑΛΟΝΙΚΗΣ
ΕΠΙΧΕΙΡΗΣΙΑΚΗ ΟΜΑΔΑ
ΒΕΣΣΑΛΟΝΙΚΗΣ



Υ.Π.Π.Ε.Χ.Ω.Δ.Ε.
 Διεύθυνση οικισμού Θεσσαλονίκης

ΥΠΟΜΝΗΜΑ

- Όρια σχεδίου πόλεως Θεσσαλονίκης
Town plan boundaries
- Όρια Δήμων και Κοινοτήτων
Municipality and community limits
- Όρια περιοχής με δίκτυο αβρικών
Limits of area with storm sewers
- Περιοχή εξυπηρετούμενη με δίκτυα ακαθάρτων
Area served by sanitary sewers
- Διευτετοποίηση ρεμάτων με κλάση διαστολής
Sewer
- Διευτετοποίηση ρεμάτων με ανοικτή ύδρευση
Stream with lined bed
- Βασικά αγωγία ακαθάρτων
Sanitary main sewer
- Βασικά αγωγία παντοσθενικού δικτύου
Main sewers of combined system

Γ 51602/87
 Έγκριση γενικού πολεοδομικού σχεδίου
 δήμου Σταυρούπολης ν. Θεσσαλονίκης.

7 Αυγούστου 1987
 Η
 Β. ΓΡΥΛΗ

ΓΕΝΙΚΟ ΠΟΛΕΟΔΟΜΙΚΟ ΣΧΕΔΙΟ

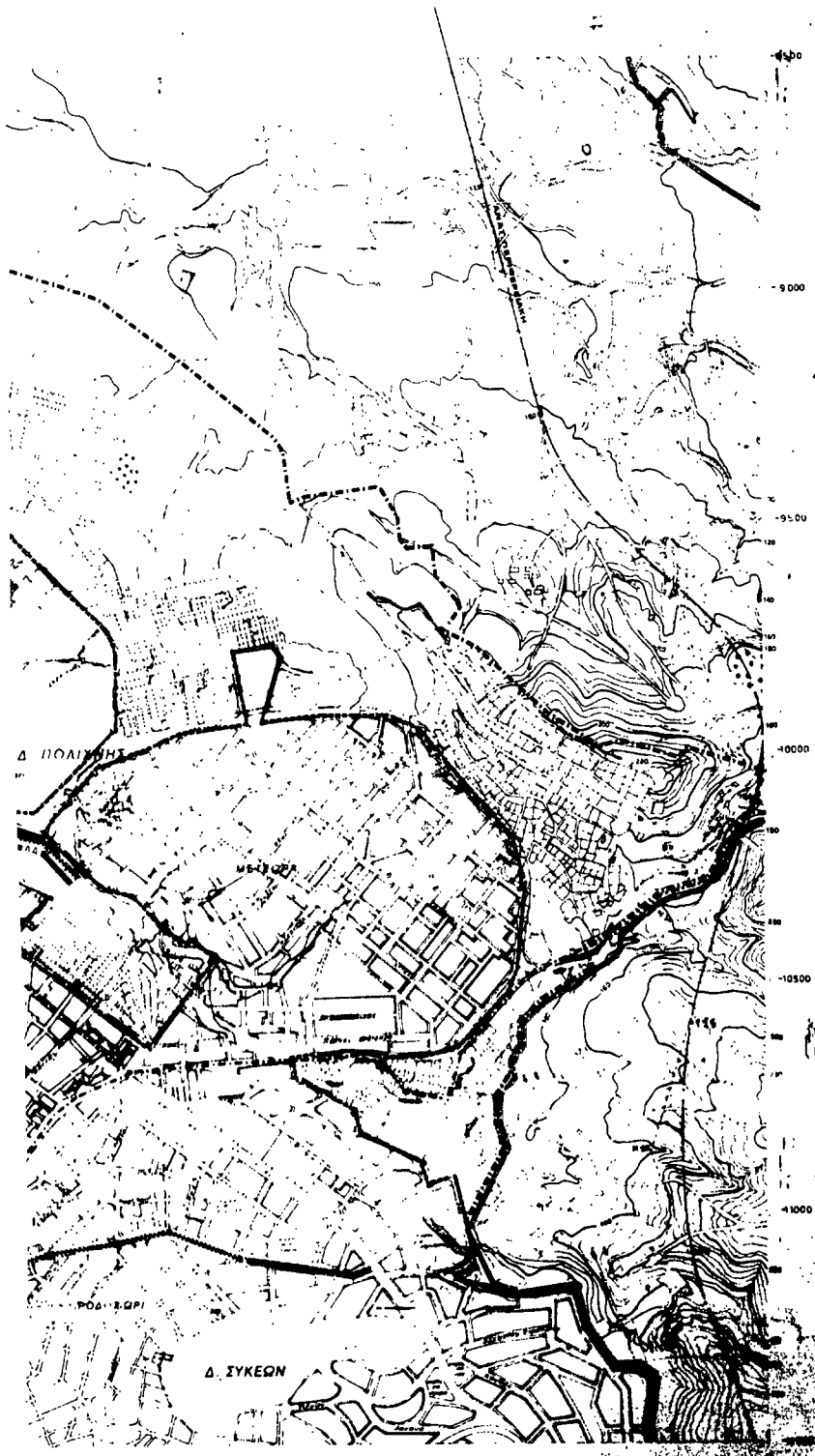
ΚΕΝΤΡΟΝ ΕΣΤΙΝ 1 100000 ΗΜΕΡΟΜΕΤΡΩΝ
 40' 45" ΒΟΡΕΙΑ
 28' 00" ΑΝΑΤ. ΓΕΩΓΡ.

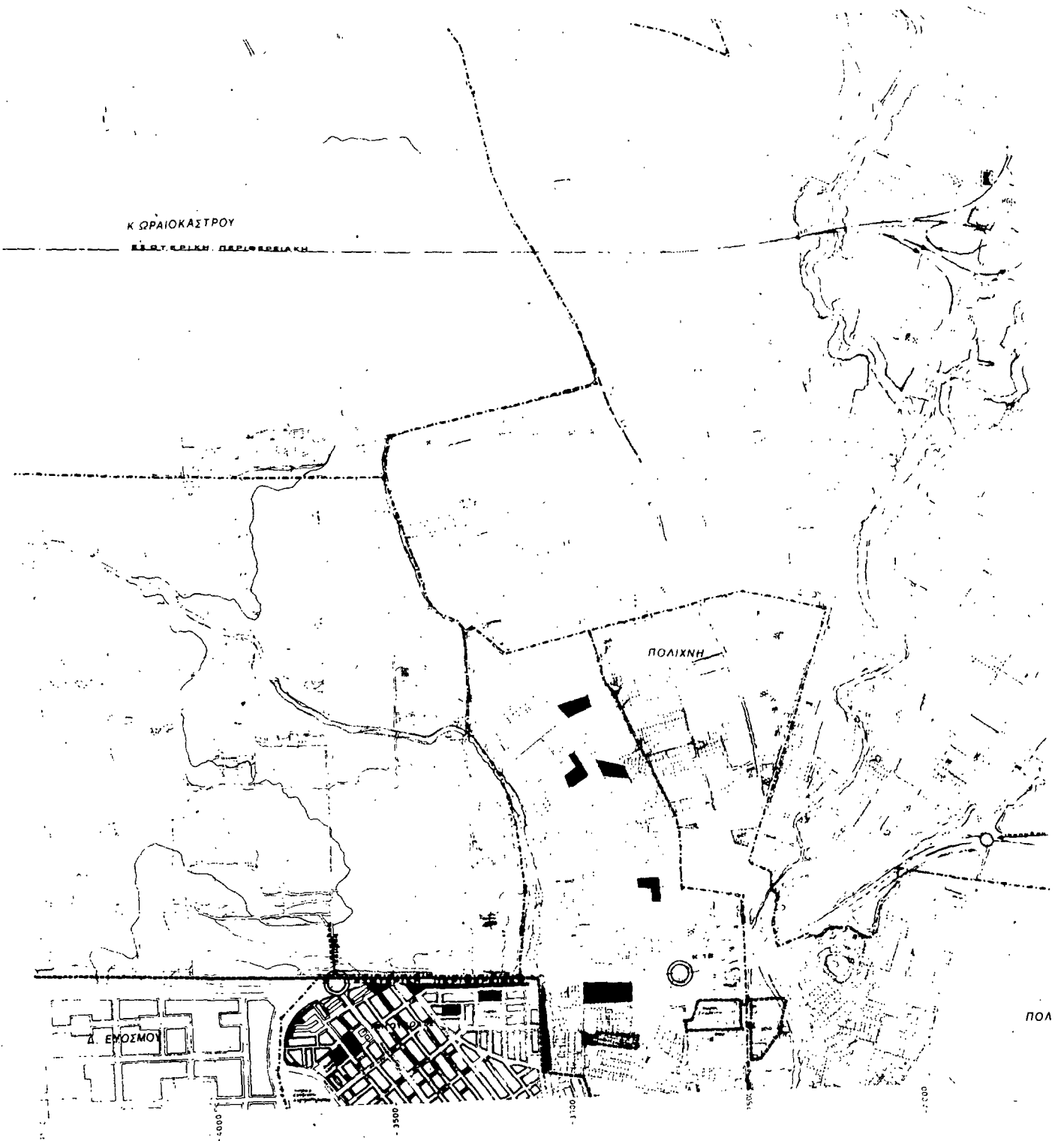
ΔΙΑΝΟΜΗ ΠΙΝΑΚΙΩΝ

1/1	1/2	1/3
2/1	2/2	2/3
3/1	3/2	3/3

ΜΕΛΕΤΗΤΗΣ
 ΔΙΕΥΘΥΝΣΗ ΟΙΚΙΣΜΟΥ
 ΘΕΣΣΑΛΟΝΙΚΗΣ

ΤΕΤΑΡΤΟΝ
 (1987)










ΥΠ.ΠΕ.ΧΩ.Δ.Ε.

ΔΙΕΥΘΥΝΣΗ ΟΙΚΙΣΜΟΥ ΘΕΣΣΑΛΟΝΙΚΗΣ

ΥΠΟΜΝΗΜΑ

-  Όσα όπλα και κτιστήρια
Municipality and settlement limits
-  Χώροι προσυγκέντρωσης πληθυσμού σε περίπτωση σεισμού
-  Χώροι καταλλήλοι για συγκέντρωση πληθυσμού σε περίπτωση σεισμού
Suitable spaces for population in case of earthquake
- 1. πάρκο Τερψιθέας
- 2. χώρος στρατοπέδου Π.Μ.Τ.α
-  Πυροσβεστικοί σταθμοί
Fire stations
-  Χώροι περιθαλάς
Public health installations

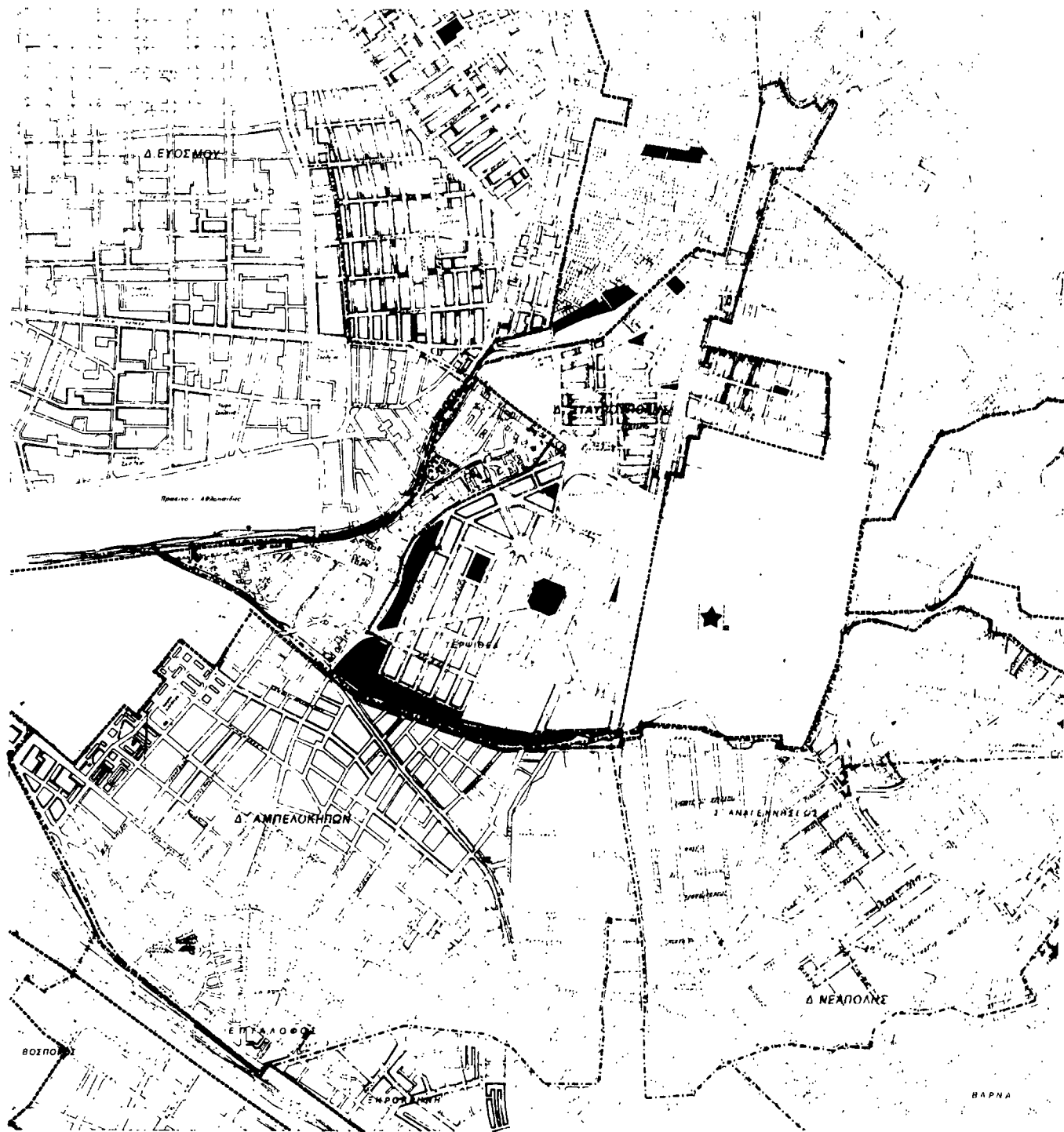
Γ. ΟΙΚΟΣ/81
Εγκληση γωνίου πολιτικού αερίου
Εθνομ. Στρατοπέδου
Β. Θεσσαλονίκης

Αγαίου 1987
Δ/τηρο
Β. ΓΡΥ/ΛΗ

ΓΕΩΓΡΑΦΙΚΟ ΣΧΕΔΙΟ








ΕΠΙΧΕΙΡΗΣΙΑΚΟ ΣΧΕΔΙΟ		ΜΕΛΕΤΗΤΗΣ ΔΙΕΥΘΥΝΣΗ ΟΙΚΙΣΜΟΥ ΘΕΣΣΑΛΟΝΙΚΗΣ					
<table border="1"> <tr> <td>19.77</td> <td>19.77</td> </tr> <tr> <td>19.77</td> <td>19.77</td> </tr> <tr> <td>19.77</td> <td>19.77</td> </tr> </table>			19.77	19.77	19.77	19.77	19.77
19.77	19.77						
19.77	19.77						
19.77	19.77						
ΑΡΧ. ΣΕΙΣΜ.							





ΥΠ.ΠΕ.ΧΩ.Δ.Ε.
 Διεύθυνση Οικισμού Θεσσαλονίκης

ΥΠΟΜΝΗΜΑ

-  Όρια Στάθμης και Κονιστίου
Μεταρρύθμιση της εμπορεύσιμης γης
-  Χώρος προσηλυκτισμού πληθυσμού σε περ. πύλη
Παλατιού
-  Χώρος κατασκευής 2 συγκροτημάτων κατοικιών σε περ. πύλη
Παλατιού, ερείκη του Σουλτανίου, 1. και 2. ορόφου
-  Πάρκο Τερψιόδας
-  Χώρος στρατοπέδου 7 Μετα
-  Τουριστικό στάθμιο
Κατασκευασμένο
-  Χώροι περ. πύλης
Κατασκευασμένοι

Γ 51502/87
 Έγκριση γενικού πολεοδομικού σχεδίου
 δήμου Σπυριδαίου ή Θεσσαλονίκης

7 Αυγούστου 1987
 ο
 β/γγρα
 Β. ΓΡΥΛΛΗ

ΓΕΝΙΚΟ ΠΟΛΕΟΔΟΜΙΚΟ ΣΧΕΔΙΟ

ΚΕΝΤΡΙΚΟΝ ΟΕ 1: 100000 ΗΜΕΡΟΜΗΝΟΣ
 40' 45" Β. 22' 45" Α. ΑΝΑΤ. ΓΕΝΙΚΟΝ
 ΔΙΑΝΟΜΗ ΕΠΙΧΕΙΡΗΣΕΩΝ

18,9 1200,7	22,70 2007,7	22,71 2007,7
200,8 18,9	227,8 18,90	227,8 18,9

ΣΥΛΛΟΓ. 14,10

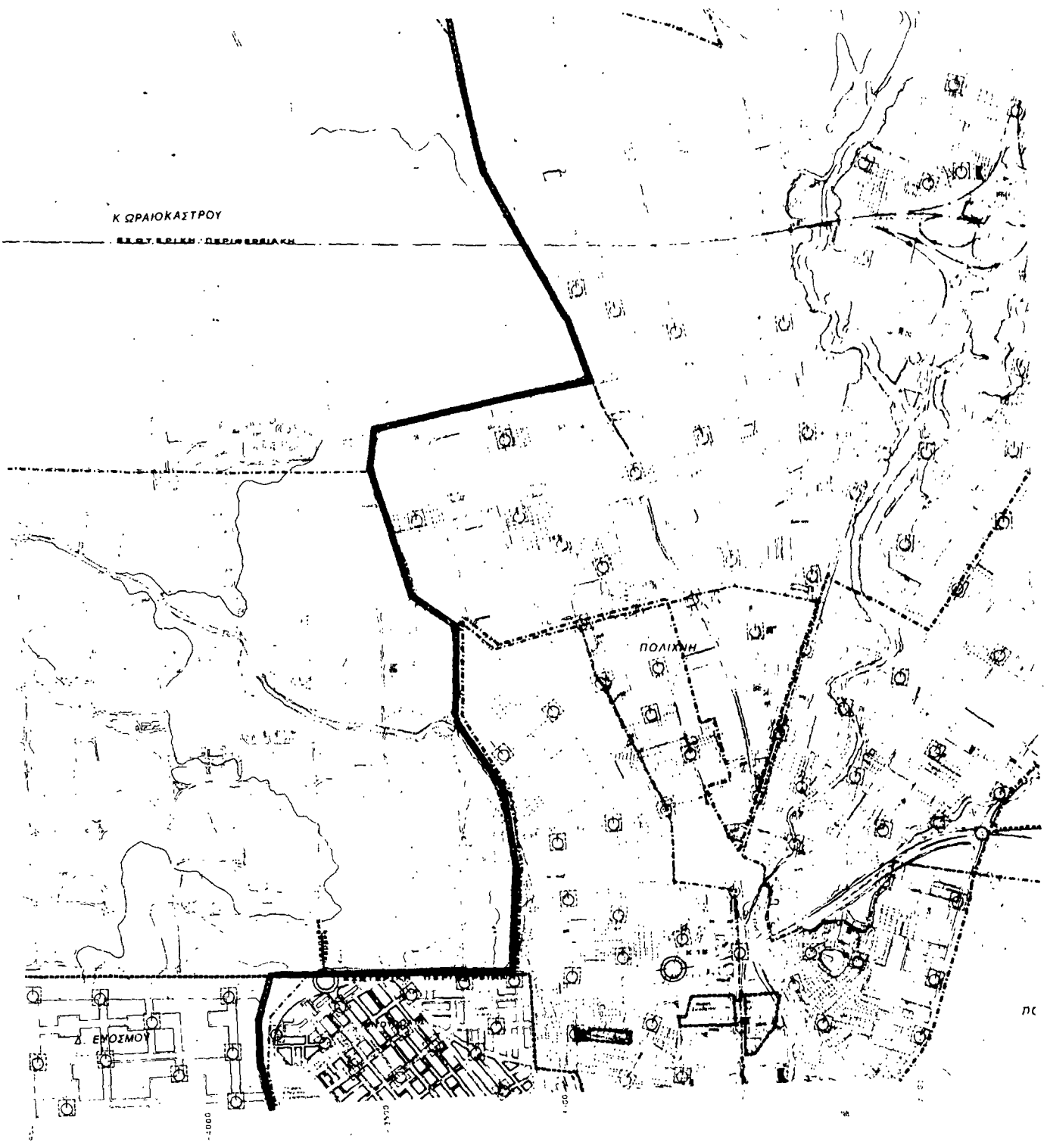
ΜΕΛΕΤΗΤΗΣ
 ΔΙΕΥΘΥΝΣΗ ΟΙΚΙΣΜΟΥ
 ΘΕΣΣΑΛΟΝΙΚΗΣ

ΑΣΦΑΛΕΙΑ - ΠΡΟΫΠΟΘΕΣΗ

ΚΑΡΤΗΣ **Π-3.2.** ΠΡΟΣΤΑΣΙΑ ΑΠΟ ΣΕΙΣΜΟ (οικισμός)

ΚΑΙΜΑΚΑ 1:8000
 ΦΕΒΡΟΥΑΡΙΟΣ 1988








πσ

ΥΠ.ΠΕ.ΧΩ.Δ.Ε
 Διεύθυνση οικισμού Θεσσαλονίκης

ΥΠΟΜΝΗΜΑ

- Όρια δήμων και κοινοτήτων
Municipality and community limits
- Όρια σχεδίου πόλεως Πρωτοτύπου
Town plan limits 1967
-  Πυροσταθμός
Fire station
-  Έργο υδροδότησης για πυροσβεστή
Water supply point for fire
-  Όρια πεδίων επέμβασης πυροσβεστικών σταθμών
Fire stations work limits

Γ 61602/87
 Έγκριση γενικού πολεοδομικού σχεδίου
 έτους 1967 του Δήμου Θεσσαλονίκης
 7 Αυγούστου 1987
 Β. ΠΡΥΓΓΙ

ΓΕΝΙΚΟ ΠΟΛΕΟΔΟΜΙΚΟ ΣΧΕΔΙΟ
 ΚΕΝΤΡΙΚΟ ΔΕ ΤΕΜΑΧΙΟ
 ΔΕΛΤΑ ΤΟΥ ΑΙΩΛΟΠΕΔΙΟΥ

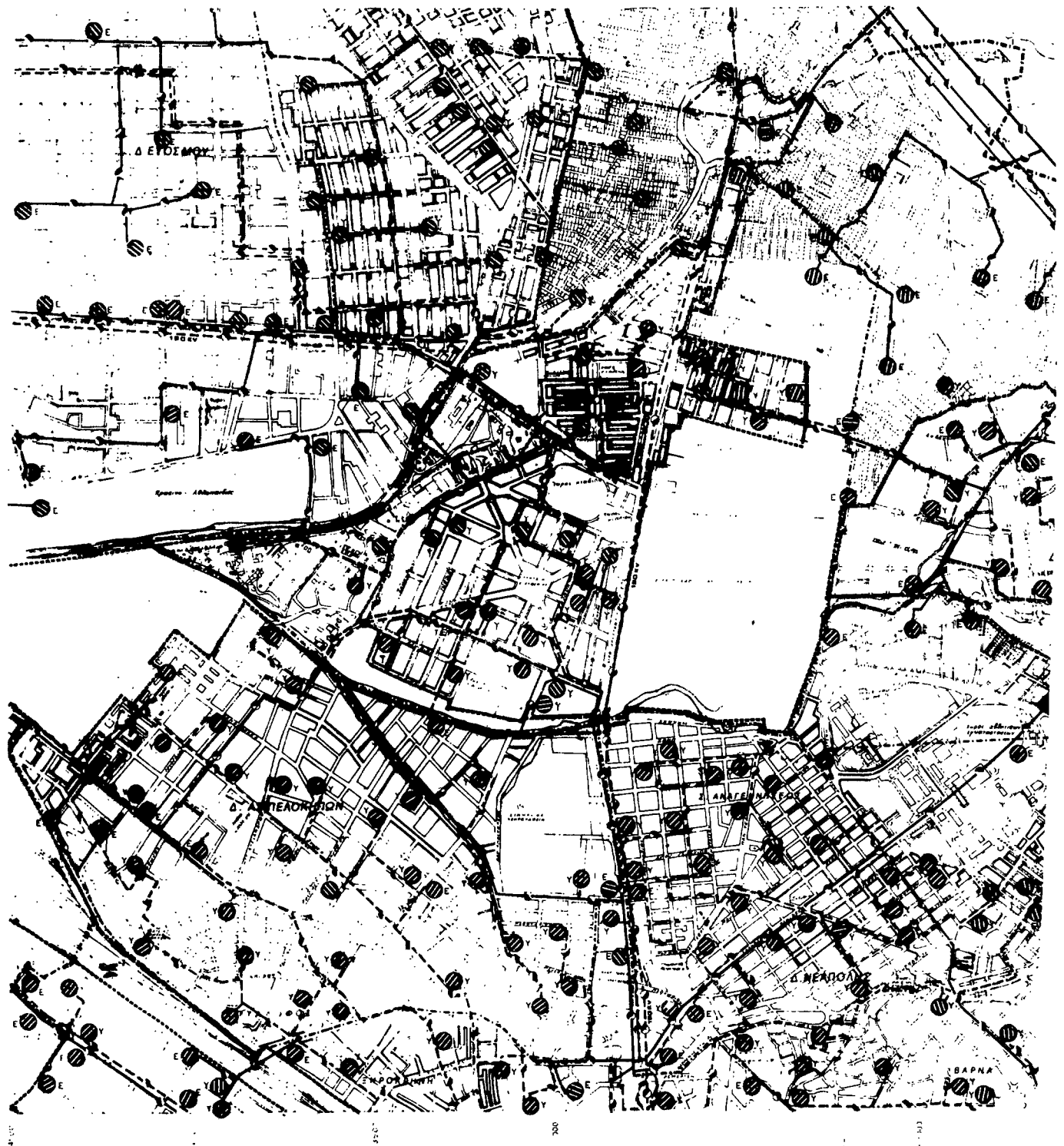
ΜΕΛΕΤΗΤΗΣ
 ΔΙΕΥΘΥΝΣΗ ΟΙΚΙΣΜΟΥ
 ΘΕΣΣΑΛΟΝΙΚΗΣ

ΚΑΤΑΣΤΑΣΗ
Π-616 ΓΕΝΙΚΟ ΠΟΛΕΟΔΟΜΙΚΟ ΣΧΕΔΙΟ

ΚΑΤΑΣΤΑΣΗ
 1987

ΣΕΠΤΕΜΒΡΙΟΣ 1988





Υ.Π.Π.Ε.Χ.Ω.Δ.Ε.
 Διεύθυνση οικισμού Θεσσαλονίκης

ΥΠΟΜΝΗΜΑ

- Όρια δήμων και κοινοτήτων
Municipality and community limits
- Όρια σταθμού πόλης - πόσιση
Town-pan boundaries 1967
- Πρωτεύον ενεργό δίκτυο επί κυκλικών στύλων
Main water circuit on circular poles
- Πρωτεύον υπέργειο δίκτυο
Main underground circuit
- Υποσταθμ. Δ.Ε.Η
Secondary station of A.E.H.
- Σταθμός μετασχηματισμού
Transformation station
- Σταθμός ζεύξης
Joining station
- Σταθμός παραγωγής με ηλιακή ενέργεια
Solar energy producing station
- Επικείμενος αγωγός καυσίμου αερίου
(φωτοαέριο ή υγραέριο)
Ground level pipeline of gas boilers
(gas or L.P.G.)
- Υπόγειος αγωγός καυσίμου αερίου
(φωτοαέριο ή υγραέριο)
Underground pipeline of gas boilers
(gas or L.P.G.)
- Τροπαιόλιος διανομής καυσίμου αερίου
Substation of gas boilers distribution
- Γενική εγκατάσταση καυσίμου αερίου
General installation of gas boilers
- Επικείμενος δίκτυο τηλεθέρμανσης
Ground level circuit of hot-water heating
- Επικείμενος δίκτυο ζεστού νερού
Ground level circuit of hot water
- Υπόγειο δίκτυο τηλεθέρμανσης
Underground circuit of hot-water heating
- Υπόγειο δίκτυο ζεστού νερού
Underground circuit of hot water
- Συμφυλκτικός σταθμός τηλεθέρμανσης
Interconnecting station of hot-water heating
- Συμφυλκτικός σταθμός ζεστού νερού
Interconnecting, hot water station
- Γεωθερμικός σταθμός τηλεθέρμανσης
Geothermal, hot-water heating station
- Γεωθερμικός σταθμός ζεστού νερού
Geothermal, hot water station
- Ηλιακός σταθμός τηλεθέρμανσης
Solar hot-water heating station
- Ηλιακός σταθμός ζεστού νερού
Solar hot water station
- Νόμιον λαβηροστάσιον
Bathroom
- Πυλωναίοι υδραυλικοί ληψείς
Water-taps
- Υποσταθμ. τηλεθέρμ. Δ.Δ.Δ.
Substation of hot-water heating D.D.D.

ΓΕΝΙΚΟ ΠΟΛΥΘΕΜΑΤΙΚΟ ΣΧΕΔΙΟ

KENTRON DE 1 10000
 40° 45' 20" ΔΕΥ. ΜΕΡΟΣ
 57° 45' 00" ΔΕΥ. ΜΕΡΟΣ

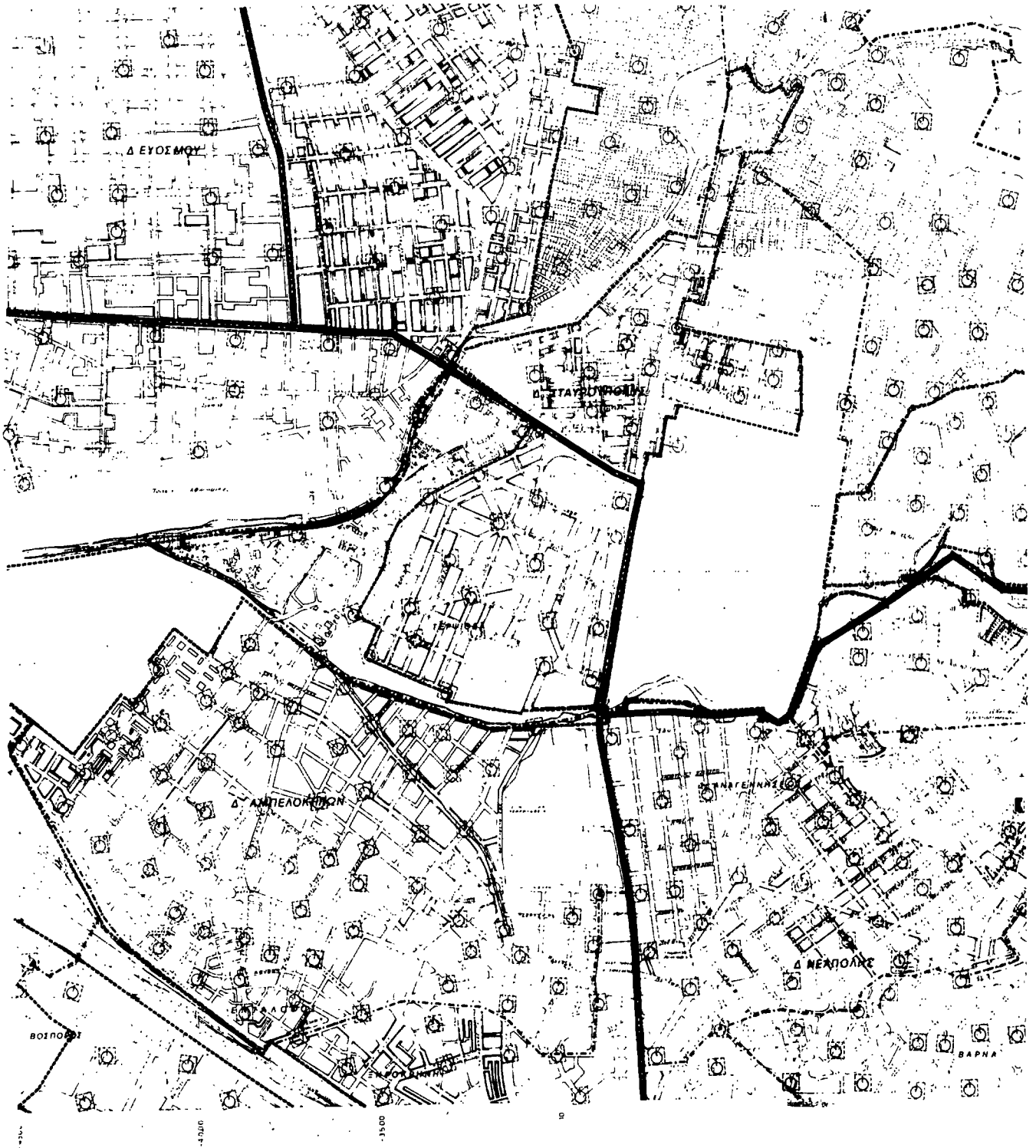
ΔΙΑΝΟΜΗ ΠΙΝΑΚΕΣ ΣΕ

1	2	3
4	5	6
7	8	9
10	11	12

ΜΕΛΕΤΗΤΗΣ
 ΑΝΕΓΧΥΜΕΝ ΟΙΚΙΣΜΟΣ
 ΘΕΣΣΑΛΟΝΙΚΗΣ

ΓΕΝΙΚΟ ΠΟΛΥΘΕΜΑΤΙΚΟ ΣΧΕΔΙΟ





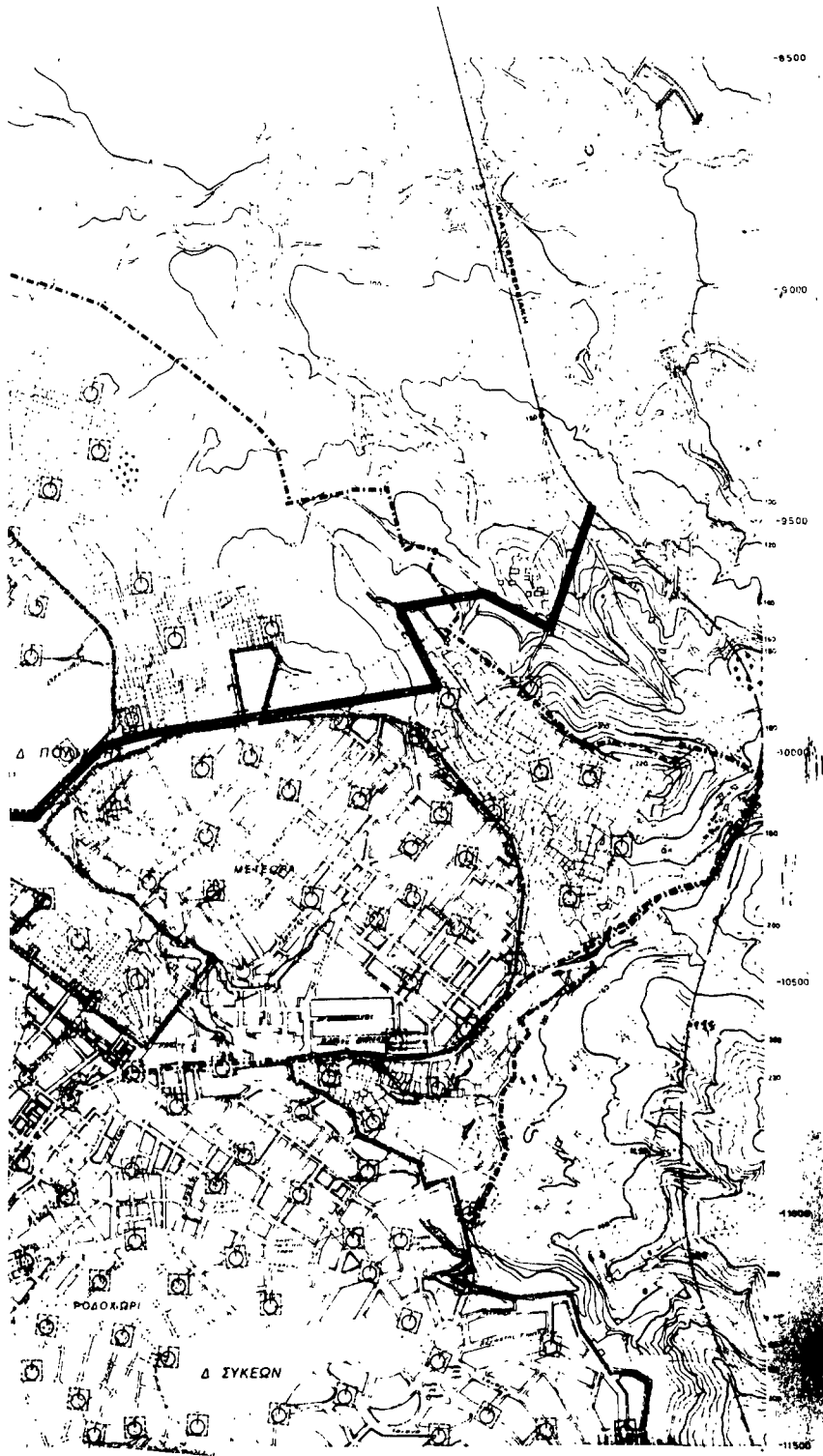
ΥΠ.ΠΕ.ΧΩ.Δ.Ε.

Διεύθυνση οικισμού Θεσσαλονίκης

ΥΠΟΜΝΗΜΑ

- Όρια Δήμων και Κοινοτήτων
Municipality and community limits
- Όρια σχεδίου πόλης - πρόταση
Township limits 1987
- Πυροσβεστικός σταθμός
Fire station
- Σημεία υδροληψίας για πυροσβεστή
Water supply points for fire
- Όρια πεδίων εκμετάλλευσης πυροσβεστικών σταθμών
Fire station use limits

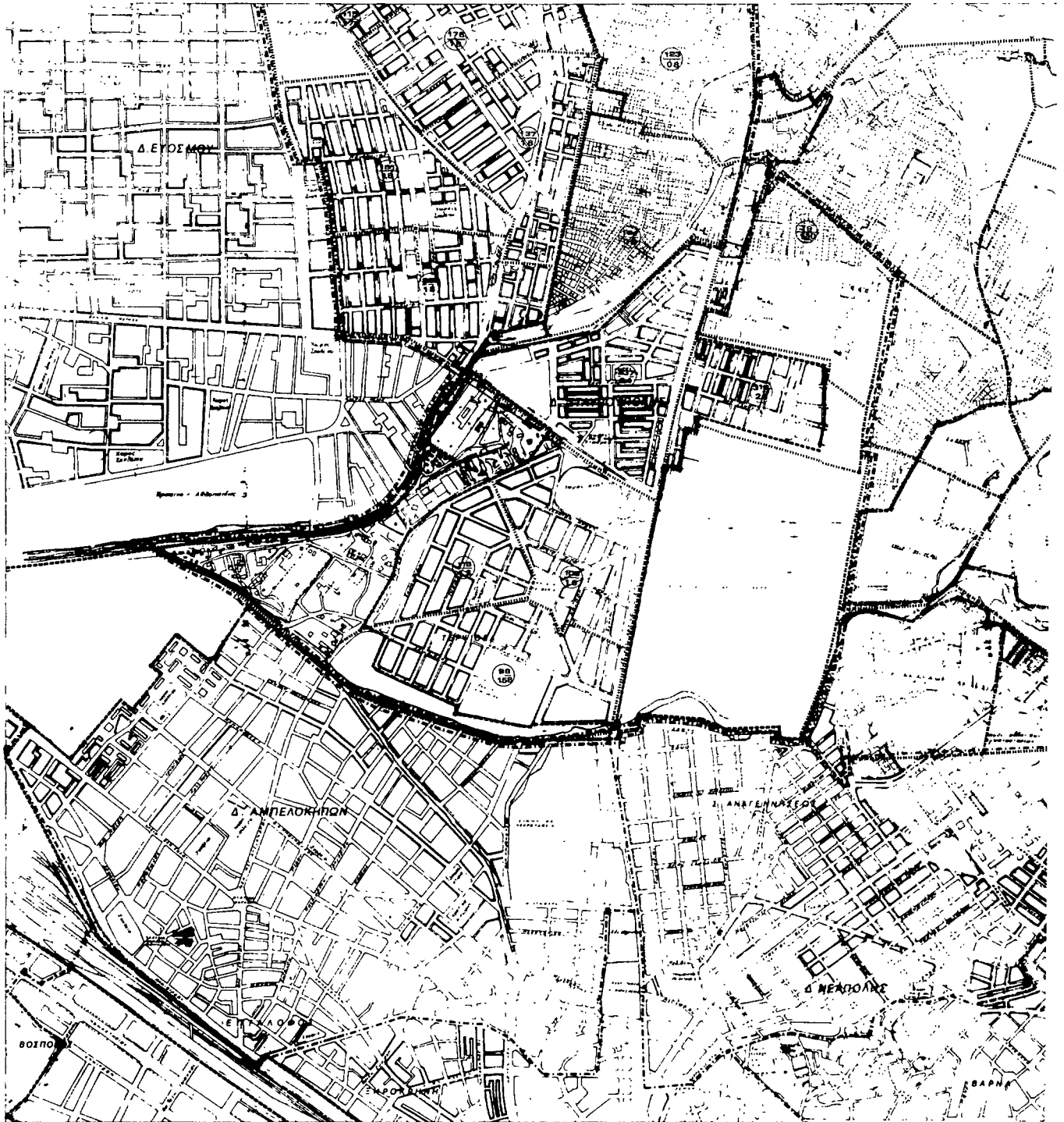
ΠΡΟΤΑΣΗ ΣΧΕΔΙΟΥ ΠΟΛΗΣ
 Π.Δ. 51602/87
 Έγκριση γενικού πολεοδομικού σχεδίου
 δήμου Σικαροπόλης, γ. Βασσαλονίκης,
 7 Αυγούστου 1987
 Δήμαρχος
 Β. ΓΡΥΨΗ



ΓΕΝΙΚΟ ΠΟΛΙΤΕΥΣΙΑΚΟ ΣΧΕΔΙΟ

ΚΕΝΤΡΙΚΗ ΟΔΟΣ	ΠΕΡΙΦΕΡΕΙΑΚΗ ΟΔΟΣ	ΛΕΩΣΙΑΚΗ ΟΔΟΣ
ΔΙΑΔΟΧΗ	ΠΡΟΣΒΑΣΗ	ΜΕΛΕΤΗΤΗΣ
ΣΧΕΔΙΟ	ΣΧΕΔΙΟ	ΣΧΕΔΙΟ
ΣΧΕΔΙΟ	ΣΧΕΔΙΟ	ΣΧΕΔΙΟ
ΣΧΕΔΙΟ	ΣΧΕΔΙΟ	ΣΧΕΔΙΟ
ΣΧΕΔΙΟ	ΣΧΕΔΙΟ	ΣΧΕΔΙΟ

Π.Δ. 51602/87



4500
4000
3500
3000
2500
2000
1500
1000
500
0

Υ.Π.Π.Ε.Χ.Ω.Δ.Ε

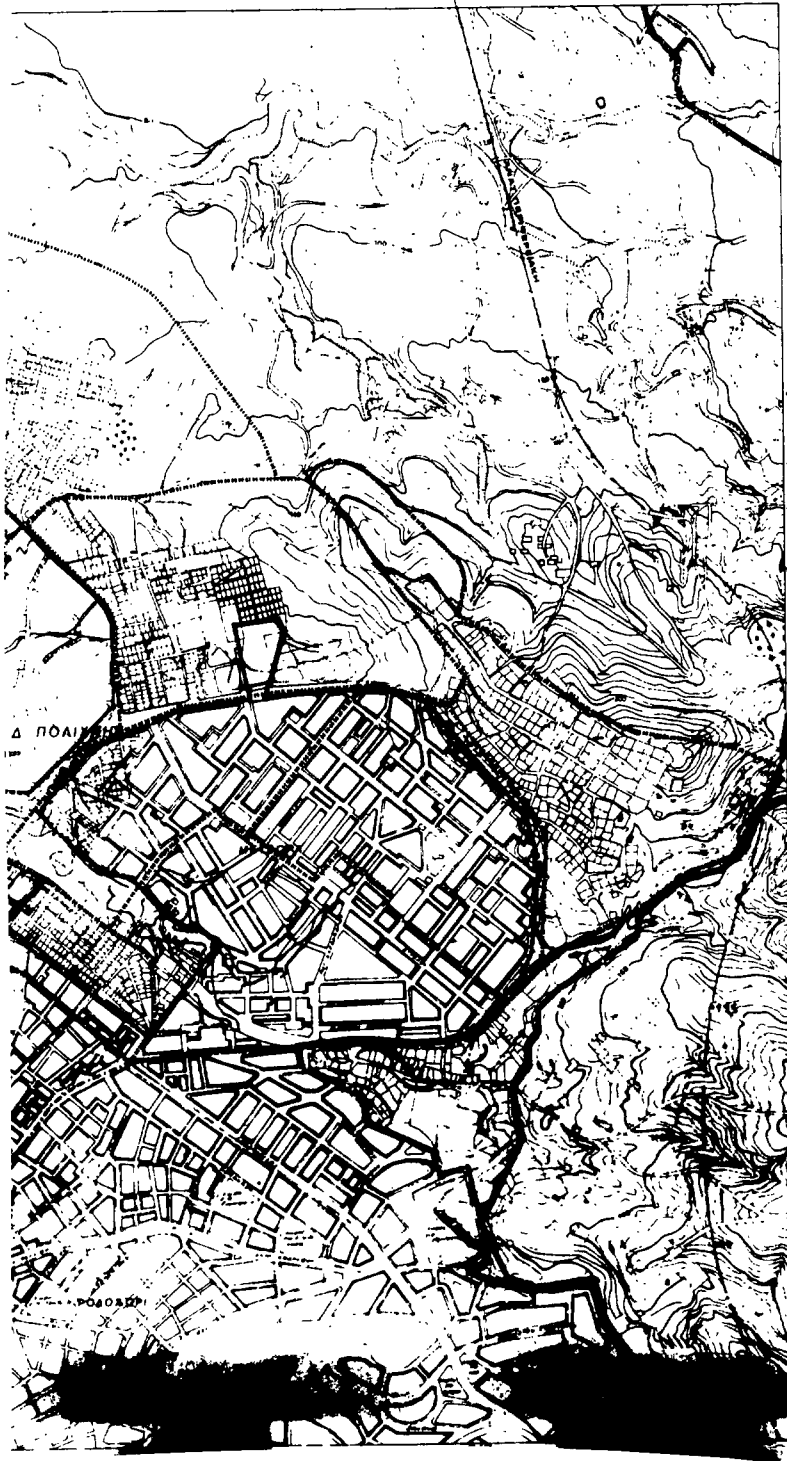
Διεύθυνση οικισμού Θεσσαλονίκης

ΥΠΟΜΗΜΑ

- 1. Διορ. σχέδιο κτιριακού οργανισμού (Μακροσχέδιο) επί κομμάτι επί
 - 2. Οριοθ. εγκρίσιμου σχεδίου πόλεως 1962 (Λογ. 1111/1962)
 - 3. Οριοθ. εγκρίσιμου προ του '23 (Λογ. 1111/1923)
 - 4. Οριοθ. εγκρίσιμου πρότασης (Λογ. 1111/1967)
 - 5. Οριοθ. η/δ οδοικών ενότητων (Λογ. 1111/1967)
1. Μέρη πυκνότητας (κατ/Μα) κατά πολ. οικ. ενότητα
2. Μέρη πυκνότητας (κατ/Μα) κατά πολ. οικ. ενότητα

Εγκρίση γενικού πολεοδομικού σχεδίου δήμου Θεσσαλονίκης

7 Αυγούστου 1967
6/7/67
B ΓΡ 15/67



ΓΕΝΙΚΟ ΠΟΛΕΟΔΟΜΙΚΟ ΣΧΕΔΙΟ

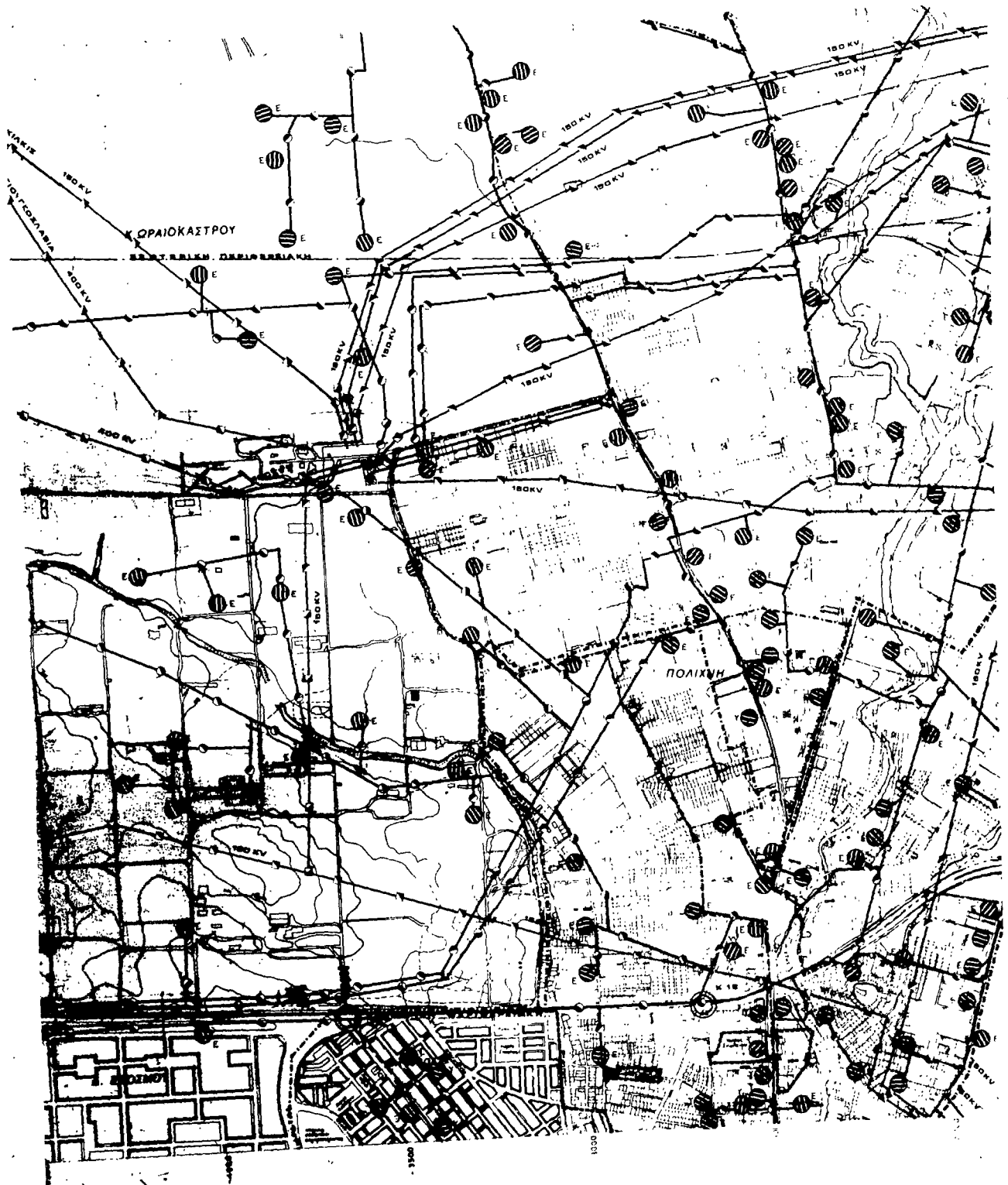
ΚΕΝΤΡΟ ΠΟΛΕΩΣ

ΜΕΛΕΤΗΤΗΣ
ΔΙΕΥΘΥΝΣΗ ΟΙΚΙΣΜΟΥ
ΘΕΣΣΑΛΟΝΙΚΗΣ


15	16	17
18	19	20
21	22	23

Π-15

ΚΑΙΝΑΚΑ
1:6.000



ΥΠ.ΠΕ.ΧΩ.Δ.Ε
 Διεύθυνση οικισμού Θεσσαλονίκης



ΙΧΝΗ

Γ 2622/87
 Έγκριση γενικού πολεοδομικού σχεδίου
 Στοιχειοθέτηση Υ. Θεσσαλονίκης
 7 Αυγούστου 1987
 Δ/τριο
 Β. ΓΡΥΛΛΗ

ΥΠΟΜΝΗΜΑ

- Ορια Δήμων και Κοινοτήτων
Municipality and community limits
- Ορια σχεδίου πόλεως-πρωτότυπ
Town-plan boundaries 1987
- Πρωτεύον ενσφαιρικό δίκτυο επί κυκλικών οδών
Main aerial circuit on circular roads
- Πρωτεύον υπογείον δίκτυο
Main underground circuit
- Υποσταθμίοι Δ.Ε.Η
secondary stations of Δ.Ε.Η
- Σταθμός μετασχηματισμού
Transformation station
- Σταθμός ζεύξης
Joining station
- Σταθμός παραγωγής με κλάση ενέργειας
Solar energy producing station
- Επικείμενο σήμανση καύσιμου αερίου
(φωτοαέριο ή υγραέριο)
Imminent pipeline of gas network
(gas or L.P.G.)
- Τέλειο σήμανση καύσιμου αερίου
(φωτοαέριο ή υγραέριο)
Completed pipeline of gas network
(gas or L.P.G.)
- Τροπαιόμια
Substation of gas network
- Γεν. και ειδικές εγκαταστάσεις και δικτυακά σημεία
General installations of gas network
- Επίγειο δίκτυο τηλεθερμότητας
Ground level circuit of tele-heating
- Επίγειο δίκτυο ζεστού νερού
Ground level circuit of hot water
- Υπογείον δίκτυο τηλεθερμότητας
Underground circuit of tele-heating
- Υπογείον δίκτυο ζεστού νερού
Underground circuit of hot water
- Θερμοηλεκτρικός σταθμός τηλεθερμότητας
Thermoelectric tele-heating station
- Θερμοηλεκτρικός σταθμός ζεστού νερού
Thermoelectric hot water station
- Γεωθερμικός σταθμός τηλεθερμότητας
Geothermic tele-heating station
- Γεωθερμικός σταθμός ζεστού νερού
Geothermic hot water station
- Ηλιακός σταθμός τηλεθερμότητας
Solar tele-heating station
- Ηλιακός σταθμός ζεστού νερού
Solar hot water station
- Μονο λέβητοστάσιον
Boiler room
- Ενεργειακά υποσταθμία Δ.Ε.Η
- Υποσταθμίοι Δ.Ε.Η

ΓΕΝΙΚΟ ΠΟΛΕΟΔΟΜΙΚΟ ΣΧΕΔΙΟ

ΚΕΝΤΡΟΝ ΟΧ 1 100000	ΠΕΡΙΦΕΡΕΙΑΚΑ ΟΡΘΟΓΩΝΙΑ						
φ 40° 48'	ΑΝΑΤ. ΓΕΡΜΑΝ.						
ΔΙΑΝΟΜΗ ΠΙΝΑΚΙΣΜΟΥ							
<table border="1"> <tr> <td>15, 10</td> <td>15, 11</td> </tr> <tr> <td>15, 9</td> <td>15, 10</td> </tr> <tr> <td>15, 12</td> <td>15, 11</td> </tr> </table>		15, 10	15, 11	15, 9	15, 10	15, 12	15, 11
15, 10	15, 11						
15, 9	15, 10						
15, 12	15, 11						
ΣΥΛΛΟΓ. 15, 10							
ΜΕΛΕΤΗΤΗΣ ΔΙΕΥΘΥΝΣΗ ΟΙΚΙΣΜΟΥ ΘΕΣΣΑΛΟΝΙΚΗΣ							

ΤΕΧΝΙΚΗ ΥΠΟΔΕΙΞΗ	
ΚΑΤΥΠΟΣ Π-2.6.2	ΕΠΙΧΡΗΣΙΑΚΟ ΣΧΗΜΑΤΟΣ
ΚΑΤΑΣΤΑΣΗ 1-1988	

